



UNIVERSIDAD NACIONAL DE LOJA

ÁREA AGROPECUARIA Y DE RECURSOS NATURALES RENOVABLES
NIVEL DE POSTGRADO

PROGRAMA DE MAESTRÍA EN
DESARROLLO RURAL - PROMADER

“ESTUDIO DE LOS NIVELES ORGANIZACIONALES DE LA COMUNIDAD RURAL
DE LA PARROQUIA QUINARA Y SU INCIDENCIA EN LOS
RESULTADOS AGRO-SOCIOECONÓMICOS
DE SU POBLACIÓN”

TESIS DE POSTGRADO, PREVIA A LA
OBTENCION DEL TITULO DE
MAGISTER EN DESARROLLO RURAL

AUTORA

Ing. Lorena Paulina Alarcón Padilla

DIRECTOR

Dr. Héctor Francisco Castillo Castillo. Mg.Sc.

Loja – Ecuador
2013

UNIVERSIDAD NACIONAL DE LOJA
PROGRAMA DE DESARROLLO RURAL (PROMADER)
NIVEL DE POSTGRADO DEL AREA AGROPECUARIA
Y DE RECURSOS NATURALES RENOVABLES

"ESTUDIO DE LOS NIVELES ORGANIZACIONALES DE LA COMUNIDAD RURAL
DE LA PARROQUIA QUINARA Y SU INCIDENCIA EN LOS
RESULTADOS AGRO-SOCIOECONÓMICOS DE SU POBLACIÓN"

TESIS DE GRADO

Presentada al tribunal calificador como requisito parcial para la
obtención del título de:

MAGISTER EN DESARROLLO RURAL

APROBADA


Dr. Javier Vicente Cevallos Cueva. Mg.Sc

PRESIDENTE DEL TRIBUNAL



Ing. Marco Reinoso Acaro. Mg. Sc.

MIEMBRO DEL TRIBUNAL



Ing. Patricio Aguirre Carrión. Mg.Sc.

MIEMBRO DEL TRIBUNAL



CERTIFICACION

Dr. Héctor Francisco Castillo Castillo Mg.Sc.
**DOCENTE DEL AREA AGROPECUARIA Y DE RECURSOS NATURALES RENOVABLES DE LA
UNIVERSIDAD NACIONAL DE LOJA.**

CERTIFICA

Que la presente tesis de Maestría en Desarrollo Rural titulada “ **ESTUDIO DE LOS NIVELES ORGANIZACIONALES DE LA COMUNIDAD RURAL DE LA PARROQUIA QUINARA Y SU INCIDENCIA EN LOS RESULTADOS AGRO-SOCIOECONÓMICOS DE SU POBLACIÓN**”, elaborada por la Ing. Lorena Paulina Alarcón Padilla, ha sido desarrollada bajo mi dirección, por lo que luego de haber cumplido con los requisitos de fondo y de forma exigidos por el Reglamento de Régimen Académico de la Universidad Nacional de Loja, se autoriza su presentación al respectivo tribunal para los fines pertinentes.

Loja 17 de enero del 2014




Dr. Héctor Francisco Castillo Castillo. Mg.Sc.
DIRECTOR DE TESIS

AUTORIA

Yo, Lorena Paulina Alarcón Padilla declaro ser autora del presente trabajo de tesis y eximo expresamente a la Universidad Nacional de Loja y a sus representantes jurídicos de posibles reclamos o acciones legales, por el contenido de la misma.

Adicionalmente acepto y autorizo a la Universidad Nacional de Loja, la publicación de mi tesis en el Repositorio Institucional-Biblioteca Virtual.

Autora: Lorena Paulina Alarcón

Firma: 

Cédula: 1103671952

Fecha: 17 de enero del 2014


**CARTA DE AUTORIZACION DE TESIS POR PARTE DE LA AUTORA PARA
LA CONSULTA, REPRODUCCIÓN PARCIAL O TOTAL Y PUBLICACIÓN
ELECTRÓNICA DEL TEXTO COMPLETO**

Yo, Lorena Paulina Alarcón Padilla, declaro ser autora, de la tesis titulada **“ESTUDIO DE LOS NIVELES ORGANIZACIONALES DE LA COMUNIDAD RURAL DE LA PARROQUIA QUINARA Y SU INCIDENCIA EN LOS RESULTADOS AGRO-SOCIOECONÓMICOS DE SU POBLACIÓN”**, como requisito para optar al grado de Magister en Desarrollo Rural, autorizo al sistema bibliotecario de la Universidad Nacional de Loja para que con fines académicos, muestre al mundo la producción intelectual de la universidad, a través de la visibilidad de su contenido de la siguiente manera en el Repositorio Digital Institucional.

Los usuarios pueden consultar el contenido de este trabajo en el RDI, en las redes de información del país y del exterior, con las cuales tenga convenio la Universidad.

La Universidad Nacional de Loja, no se responsabiliza por el plagio o copia de la tesis que realice un tercero.

Para constancia de esta autorización, en la ciudad de Loja, a los 17 días del mes de Enero del dos mil catorce, firma la autora.

Firma: 
Autora: Ing. Lorena Paulina Alarcón Padilla
Número de cédula: 1103671952
Dirección: 24 de Mayo entre Miguel Riofrío y Azuay
Correo electrónico: xomaraalarcon1@hotmail.com
Teléfonos: 2565459 – 0995395142
Director de tesis: Dr. Héctor Francisco Castillo Castillo. Mg.Sc.

Tribunal de Grado
Dr. Javier Vicente Cevallos Cueva. Mg.Sc
Ing. Marco Reinoso Acaro. Mg. Sc.
Ing. Patricio Aguirre Carrión. Mg.Sc.

AGRADECIMIENTO

Mi sincero agradecimiento a la población de la Parroquia Quinara, a su líder el Sr. Aníbal Macanchí, productores y aquellas personas que con su experiencia, ideas y aportes, permitieron realizar este trabajo investigativo.

A todos y cada uno de los docentes de la Universidad Nacional de Loja, que con mucho cariño contribuyeron en la formación de cuarto nivel, de manera especial al Dr.Mg.Sc. Héctor Castillo, magnifico maestro, gran amigo; quien con su profesionalismo, experiencia, calidad académica, ejerciera la dirección de la presente tesis.

La autora

DEDICATORIA

Dedico este trabajo principalmente a Dios, quién supo guiarme por el buen camino, darme fuerzas para seguir adelante y no desmayar en los problemas que se presentaban, enseñándome a encarar las adversidades sin perder nunca la dignidad ni desfallecer en el intento.

A mi familia quienes por ellos soy lo que soy.

Para mis padres por su apoyo, consejos, comprensión, amor, quienes me han dado todo lo que soy como persona, mis valores, principios, carácter, empeño, perseverancia, coraje para conseguir mis objetivos ayuda en los momentos difíciles, y por ayudarme con los recursos necesarios para culminar esta meta.

A mi hijo que es mi motivación, inspiración, felicidad, y por quien realizo todos mis logros.

A mis hermanos por estar siempre presentes, acompañándome para poderme realizar.

A mi gordita bella que está en el cielo cuidándome, fortaleciéndome con su fuerza y orgullosa de que haya culminado otra etapa en mis estudios.

Gracias a todas las personas que ayudaron directa e indirectamente en la realización de este proyecto.

Cualesquiera que hayan sido nuestros logros, alguien nos ayudó siempre a alcanzarlos.

(Althea Gibson)

INDICE

Contenidos	Página
APROBACION.....	i
CERTIFICACION.....	ii
AUTORIA.....	iii
CARTA DE AUTORIZACION DE TESIS POR PARTE DE LA AUTORA PARA LA CONSULTA, REPRODUCCIÓN PARCIAL O TOTAL Y PUBLICACIÓN ELECTRÓNICA DEL TEXTO COMPLETO.....	iv
AGRADECIMIENTO.....	v
DEDICATORIA.....	vi
INDICE GENERAL.....	vii
INDICE DE CUADROS.....	xiii
INDICE DE GRAFICOS.....	xiv
INDICE DE FOTOS.....	xv
RESUMEN.....	xvi
ABSTRACT.....	xvii
1. INTRODUCCION.....	1
2. MARCO TEORICO.....	4
2.1. ORGANIZACIÓN SOCIAL.....	4
2.2. FORMAS DE ORGANIZACIÓN SOCIAL.....	5
2.2.1. Funciones de la Familia Dentro de la Sociedad.....	6
2.2.2. Instituciones Sociales.....	7
2.2.3. Tipos de Instituciones Sociales.....	7
2.2.4. Instituciones que Forman la Superestructura Social.....	8
2.2.5. Tipo de Organizaciones con Finalidad Social.....	8
2.2.6. Organizaciones Sociales y Gremiales del Ecuador.....	10
2.2.6.1. Organizaciones sindicales.....	11

2.2.6.2. Pequeños comerciantes o microempresarios.....	11
2.2.6.3. Organizaciones indígenas y campesina.....	12
2.2.6.4. Gremios de mujeres.....	12
2.2.6.5. Asociaciones y movimientos estudiantiles.....	13
2.2.6.6. Organizaciones deportivas.....	13
2.3. MODOS DE PRODUCCION.....	13
2.4. LA ASOCIATIVIDAD.....	16
2.4.1. Características de la Asociatividad.....	17
2.4.2. El Proceso Asociativo: Etapas.....	18
2.5. DESARROLLO.....	20
2.5.1. Desarrollo Humano.....	21
2.6. DESARROLLO RURAL.....	24
2.6.1. Origen del Desarrollo Rural.....	25
2.6.2. Objetivos del Desarrollo Rural.....	26
2.6.3. Modernización del Estado y el Desarrollo Rural.....	27
2.6.4. EL MEDIO RURAL: LA BASE DEL DESARROLLO RURAL.....	29
2.6.5. El Medio Rural en el Marco de la Globalización.....	30
2.6.6. El Medio Rural en los Países en Vías de Desarrollo.....	31
2.7. Sostenibilidad y Desarrollo Sostenible.....	33
2.7.1. Sostenibilidad.....	33
2.7.2. Desarrollo Sostenible.....	34
2.7.2.1. Características de un desarrollo sostenible.....	36
2.7.2.2. Para conseguir un desarrollo sostenible: Un cambio de mentalidad.....	37
2.8. INDICE DE DESARROLLO HUMANO.....	38
2.8.1. Índice de Desarrollo Humano Ecuador.....	39
2.8.2. Categoría de Alto Desarrollo en el Ecuador.....	40
2.9. CALIDAD DE VIDA.....	40

2.9.1. Dimensiones de la Calidad de Vida.....	41
2.10. NIVEL DE VIDA.....	42
2.10.1. Nivel de Vida y el Estado de Bienestar.....	42
2.10.2. ¿Cómo se Mide el Nivel de Vida?.....	43
2.11. EL BUEN VIVIR EN LA CONSTITUCIÓN DEL ECUADOR.....	44
2.12. SEGURIDAD ALIMENTARIA.....	47
2.13. EL PROCESO AGRARIO EN EL ECUADOR.....	49
2.13.1. La Reforma Agraria.....	51
2.13.2. Sector Agropecuario en el Ecuador.....	53
2.13.3. Sector Agropecuario en la Provincia de Loja.....	54
2.13.4. Producción Agrícola y Pecuaria en la Provincia de Loja.....	54
2.13.4.1. Cultivos permanentes.....	55
2.13.4.2. Cultivos transitorios.....	55
2.14. PEQUEÑA EMPRESA.....	55
2.14.1. Aportes de las Pequeñas y Medias Empresas (PYMES) en el Ecuador.....	56
2.14.2. Producción de la Mediana y Pequeña Industria en el Ecuador.....	57
2.15. COMERCIALIZACION.....	58
2.16. CANALES DE COMERCIALIZACION.....	59
2.16.1. Componentes de un Canal de Distribución.....	59
2.16.1.1. Productor.....	59
2.16.1.2. Intermediario.....	59
2.16.1.3. Intermediario mayorista.....	60
2.16.1.4. Intermediario Minorista.....	60
2.17. TURISMO.....	60
2.17.1. Turismo Rural.....	61
2.17.2. Beneficios del Turismo Rural.....	63
2.17.3. Condiciones para el Desarrollo del Turismo Rural.....	65

2.18.	LA PARROQUIA QUINARA.....	66
2.18.1.	Generalidades de la Parroquia Quinara.....	66
2.18.2.	Antecedentes Históricos de la Parroquia Quinara.....	67
2.18.3.	Creación de la Parroquia Quinara.....	69
2.18.4.	Característica Físicas de la Parroquia Quinara.....	69
2.18.5.	Estructura Política de la Parroquia Quinara.....	70
2.18.6.	Formas de Organización de la Producción.....	72
2.18.7.	Sistema Económico Productivo de la Parroquia Quinara.....	73
2.18.8.	Sistema Ambiental de la Parroquia Quinara.....	74
2.18.9.	Zonas Agro-Ecológicas de la Parroquia Quinara.....	76
2.18.9.1.	Bosque seco pre-montano.....	76
2.18.9.2.	Bosque húmedo-montano bajo.....	77
2.18.9.3.	Bosque húmedo-montano.....	78
2.19.	ZONA DE PÁRAMO.....	79
2.20.	MICROCUENCAS HIDROGRAFICAS DE LA PARROQUIA QUINARA.....	80
2.21.	SUELOS DE LA PARROQUA QUINARA.....	82
2.21.1.	Cobertura y Uso del Suelo.....	83
2.22.	BIODIVERSIDAD.....	85
2.22.1.	Actividades Productivas de la Parroquia Quinara.....	85
2.23.	AREAS VULNERABLES.....	86
2.24.	COSTUMBRES Y TRADICIONES.....	87
3.	MATERIALES Y METODOS.....	88
3.1.	MATERIALES.....	88
3.1.1.	Materiales de Campo.....	88
3.1.2.	Materiales de Oficina.....	88
3.2.	UBICACIÓN DE LA INVESTIGACION.....	89

3.3.		
	METODOLOGIA.....	9
0		
3.3.1.	Métodos.....	90
3.3.2.	Determinación de la Muestra.....	90
3.3.3.	Variables de Estudio.....	91
3.3.4.	Instrumentos y Técnicas de Recolección de la Información.....	92
3.3.4.1.	Fuentes Primarias.....	92
3.3.4.2.	Fuentes Secundarias.....	92
3.4.	METODOLOGÍA POR OBJETIVOS.....	92
3.4.1.	Para el Objetivo 1.....	92
3.4.2.	Para el Objetivo 2.....	92
3.4.3.	Para el Objetivo 3.....	93
3.4.4.	Para el Objetivo 4.....	93
4.	RESULTADOS.....	94
4.1.	POBLACIÓN POR GÉNERO Y FAMILIA.....	94
4.2.	ORGANIZACIÓN SOCIAL DE LA PARROQUIA QUINARA.....	95
4.3.	SISTEMA ECONÓMICO PRODUCTIVO.....	98
4.3.1.	Actividad Agropecuaria.....	99
4.3.1.1.	Agricultura.....	99
4.3.1.2.	Ganadería.....	104
4.4.	OTRAS ACTIVIDADES ECONOMICAS.....	105
4.4.1.	Establecimientos Comerciales y de Servicios.....	107
4.5.	ASENTAMIENTOS HUMANOS.....	107
4.5.1.	Distribución Espacial de la Población.....	107
4.6.	INFRAESTRUCTURA Y EQUIPAMIENTO DE LA PARROQUIA QUINARA.....	110
4.6.1.	Agua para Consumo Humano.....	110

4.6.2. Eliminación de Excretas	111
4.6.3. Eliminación de Basura.....	112
4.6.4. Energía Eléctrica.....	113
4.6.5. Telefonía.....	114
4.6.7. Movilidad.....	115
4.6.8. Vivienda y Tipo de Vivienda.....	116
4.6.9. Seguridad.....	117
4.6.10. Transporte Urbano y Comunicación.....	118
4.6.11. Telecomunicaciones.....	118
4.6.12. Salud.....	119
4.6.13. Educación.....	120
4.6.13.1. Nivel de educación.....	121
4.6.14. Conclusiones Sistema de Asentamientos Humanos.....	122
4.7. ACTIVIDAD INDUSTRIAL Y MANUFACTURERA.....	122
4.7.1. Producción Panelera.....	122
4.7.2. Producción del Chuno-Harina de Achira.....	123
4.7.3. Otras Actividades de Producción.....	124
4.7.4. Infraestructura de Apoyo a la Producción.....	124
4.8. ATRACTIVOS TURISTICOS DE LA PARROQUIA QUINARA.....	125
4.9. ANALISIS FODA DE LA PARROQUIA QUINARA.....	126
4.9.1. Resultados del Análisis FODA.....	129
4.10. PROPUESTAS ALTERNATIVAS.....	130
5. DISCUSION.....	137
6. CONCLUSIONES.....	140
7. RECOMENDACIONES.....	142
BIBLIOGRAFIA.....	144
ANEXOS.....	150

INDICE DE CUADROS

Contenidos

Páginas

Cuadro 1	Presidentes del Gobierno Parroquial de Quinara.....	69
Cuadro 2	Representantes Junta Parroquial de Quinara.....	70
Cuadro 3	Población Económicamente Activa de la Parroquia Quinara.....	73
Cuadro 4	Rango de Temperatura de la Parroquia Quinara.....	75
Cuadro 5	Distribución y Uso del Suelo.....	83
Cuadro 6	Jefe de Hogar y Sustento Familiar de la Parroquia Quinara.....	94
Cuadro 7	Organizaciones que conoce la Población de la Parroquia Quinara.....	96
Cuadro 8	Otras asociaciones suscritas a la Parroquia Quinara.....	97
Cuadro 9	Principal Actividad Productiva del Poblador de Quinara.....	99
Cuadro 10	Principales Cultivos de la Parroquia Quinara.....	101
Cuadro 11	Producción Pecuaria de la Parroquia Quinara.....	104
Cuadro 12	Lugares de Comercialización de Productos de la Parroquia Quinara.....	105
Cuadro 13	Población y Asentamientos Humanos por Grupos de Edad de la Parroquia Quinara.....	107
Cuadro 14	Población de la Parroquia Quinara.....	108
Cuadro 15	Agua para Consumo Humano de la Parroquial de Quinara.....	110
Cuadro 16	Eliminación de Excretas de la Parroquia Quinara.....	111
Cuadro 17	Eliminación de Basura de la Parroquia Quinara.....	112
Cuadro 18	Energía Eléctrica de la Parroquia Quinara.....	113
Cuadro 19	Telefonía de la Parroquia Quinara.....	114
Cuadro 20	Vivienda de la Parroquia Quinara.....	116
Cuadro 21	Tipo de Construcción de la Parroquia Quinara.....	117
Cuadro 22	Centros Educativos de la Parroquia Quinara.....	120
Cuadro 23	Nivel de Educación de los pobladores de la Parroquia Quinara.....	121

INDICE DE GRÁFICOS

Contenidos	Página
Gráfico 1	Proceso Productivo de la Empresa.....56
Gráfico 2	Límites de la Parroquia Quinara.....67
Gráfico 3	Rangos de Temperatura de la Parroquia Quinara.....75
Gráfico 4	Jefe de Hogar y Sustento Familiar.....95
Gráfico 5	Organizaciones de la Parroquia Quinara.....96
Gráfico 6	Otras asociaciones suscritas a la Parroquia Quinara.....97
Gráfico 7	Principal Actividad Productiva del Poblador de Quinara.....100
Gráfico 8	Principales Cultivos de la Parroquia Quinara.....101
Gráfico 9	Producción Pecuaria de la Parroquia Quinara.....104
Gráfico 10	Comercialización de Productos de la Parroquia Quinara.....106
Gráfico 11	Población de la Parroquia Quinara.....108
Gráfico 12	Agua para Consumo Humano de la Parroquia Quinara.....110
Gráfico 13	Eliminación de Excretas de la Parroquia Quinara.....111
Gráfico 14	Eliminación de Basura en la Parroquia Quinara.....112
Gráfico 15	Energía Eléctrica de la Parroquia Quinara.....114
Gráfico 16	Telefonía de la Parroquia Quinara.....115
Gráfico 17	Vivienda de la Parroquia Quinara.....116
Gráfico 18	Tipo de Construcción de la Parroquia Quinara.....117
Gráfico 19	Nivel de Educación de los pobladores de la Parroquia Quinara.....121

INDICE DE FOTOS

Contenidos	Página
Foto 1 Bosque seco-premontano Parroquia Quinara.....	77
Foto 2 Bosque húmedo-montano bajo Parroquia Quinara.....	77
Foto 3 Bosque húmedo-montano Parroquia Quinara.....	79
Foto 4 Platos típicos de la Parroquia Quinara.....	87
Foto 5 Elaboración de bizcochuelos en la Parroquia Quinara.....	87
Foto 6 Bebidas de la Parroquia Quinara.....	87
Foto 7 Cultivo de caña de la Parroquia Quinara.....	102
Foto 8 Zona alta de pastoreo extensivo de la parroquia Quinara.....	103
Foto 9 Cultivos de ciclo corto y frutales de la parroquia Quinara.....	103
Foto 10 Producción ganadera de la Parroquia Quinara.....	105
Foto 11 Poblado Quinara.....	109
Foto 12 Poblado Palmira.....	109
Foto 13 Poblado Sahuaycu.....	109
Foto 14 Cooperativa de transportes Sur Oriente.....	118
Foto 15 Vía principal de la Parroquia Quinara.....	119
Foto 16 Colegio Dr. Baltazar Aguirre de la Parroquia Quinara.....	120
Foto 17 Depósito de panela.....	123
Foto 18 Fabricación de panela.....	123

RESUMEN

En Quinara no existen agrupaciones u organizaciones que potencien las actividades productivas que fortalezcan su crecimiento sostenido, la falta de organización imposibilita a la comunidad acceder a muchos beneficios y oportunidades, tanto en la gestión de recursos, herramientas y estrategias de comercialización, mejoramiento de la calidad de la producción, mejores negociaciones en precios, apertura a nuevos mercados y en el largo plazo seguridad en sus ventas, formalidad para el acceso al crédito y financiamiento a través de ONG'S, fundaciones y entidades públicas, reducción en los costos de insumos por lo que se consideró como tema de investigación el **“ESTUDIO DE LOS NIVELES ORGANIZACIONALES DE LA COMUNIDAD RURAL DE LA PARROQUIA QUINARA Y SU INCIDENCIA EN LOS RESULTADOS AGRO-SOCIOECONÓMICOS DE SU POBLACIÓN”**, cuyo objetivo es: Identificar las formas y clases de organización social y productiva de la parroquia Quinara del Cantón Loja, para determinar los niveles de producción. La metodología utilizada en este trabajo se la realizó por cada uno de los objetivos planteados mediante el método descriptivo, analítico-sintético, inductivo-deductivo e histórico –lógico, como técnicas utilizadas la encuestas, entrevistas, y talleres, obteniendo como resultados la ausencia de liderazgos que debilitan las organizaciones y frena el desarrollo, los actores locales públicos y administrativos no se han vinculado para un trabajo integral y sostenible con visión de futuro que permita fortalecer su capacidad de gestión y negociación; el rendimiento de la producción agrícola ha disminuido y no existe capacitación y asesoramiento técnico para el adecuado manejo de los suelos y la pasividad de las organizaciones no permite establecer vínculos estratégicos con fines con desarrollo económico, político y social; de lo que se concluye que existe una débil estructura organizativa de los actores sociales lo cual no garantiza el desarrollo de la parroquia; no existen canales de comercialización identificados para los productores agropecuarios; la falta de recursos económicos ha hecho que las actividades del Gobierno Parroquial se vea limitado, sin embargo su presencia constituye la base para el desarrollo de la parroquia; una de las opciones de desarrollo es el campo turístico que está poco explotado, se debe capacitar las organizaciones para fortalecer y articular la asociatividad en la parroquia Quinara.

ABSTRACT

In Quinara no groups or organizations that promote productive activities that strengthen its sustained growth , the lack of organization precludes access to the community many benefits and opportunities , both in the management of resources, tools and marketing strategies , quality improvement production , better negotiations on prices, opening new markets and long -term security in sales formality for access to credit and financing through NGO ` S , foundations and public entities , reduced input costs by which was considered as the research topic " oRGANIZATIONAL STUDY OF RURAL COMMUNITY PARISH Quinara LEVELS aND ITS IMPACT ON tHE AGRO- SOCIO-ECONOMIC RESULTS oF ITS PEOPLE " , which aims to : Identify the forms and types of social organization and production of the Canton of Loja Quinara parish, to determine production levels . The methodology used in this work I perform for each of the objectives set by the logical historical , analytic-synthetic , inductive- deductive and descriptive method such as techniques used the surveys, interviews and workshops , obtaining as results the absence of leadership that weaken and slows development organizations , public and administrative local actors have not been linked to a comprehensive and sustainable work -sighted that would strengthen their management capacity and negotiation performance of agricultural production has decreased and no there training and technical advice for the proper management of soils and passivity does not allow organizations to develop strategic partnerships purposes with economic, political and social development of what is concluded that there is a weak organizational structure of social actors which not guarantee the development of the parish there are no identified marketing channels for farmers , lack of financial resources has made the activities of the parish Government be limited , however their presence is the basis for the development of the parish; one option is tourism development that is largely untapped field , should enable organizations to strengthen partnerships and joint in Quinara parish.

1. INTRODUCCIÓN

Los problemas rurales que se tiene en América Latina, especialmente en nuestro País, su magnitud y complejidad, tienen gran incidencia en la calidad de vida de sus poblaciones, que exige ensayar nuevos programas, proyectos, estrategias y acciones que ayuden a las familias a ser más independientes en la solución de sus problemas y que la producción sea favorablemente aprovechada; para que sus productores obtengan los mejores réditos posibles y sus trabajos se vean reflejados en mejores ingresos que les permita mantener a sus familias de manera digna, honrada y que sus descendientes tengan formas de vida diferentes.

El cantón Loja y específicamente la parroquia Quinara, tiene una importante producción agropecuaria lo que aportaría al desarrollo económico de sus habitantes, sin embargo la falta de capacitación y su incipiente forma de asociarse impide el desarrollo económico y social de su población, por lo que se hace necesario investigar el “ESTUDIO DE LOS NIVELES ORGANIZACIONALES DE LA COMUNIDAD RURAL DE LA PARROQUIA QUINARA Y SU INCIDENCIA EN LOS RESULTADOS AGRO-SOCIOECONOMICOS DE SU POBLACIÓN”, con el objetivo de: Identificar las formas y clases de organización social y productiva de la parroquia Quinara del Cantón Loja y sus objetivos específicos: conocer la calidad de vida de la población de la parroquia Quinara para evaluar el bienestar social, económico y productivo de sus habitantes; priorizar la problemática y proponer alternativas de superación en la población que permitan fortalecer los niveles organizacionales que contribuyan al desarrollo agro-socioeconómico de la Parroquia y socializar los resultados con la comunidad involucrada.

Para fundamentar teórica y científicamente la investigación se analizó la Organización social, asociatividad, desarrollo sostenible, índice de desarrollo humano, calidad de

vida, nivel de vida, el buen vivir, seguridad alimentaria, el proceso agrario en el Ecuador, la pequeña empresa, comercialización y el turismo.

A través del método descriptivo se determinó la problemática existente en el área de estudio, describiendo y evaluando características de una situación particular, sobre la base de los métodos teóricos; analítico-sintético, inductivo-deductivo, e histórico-lógico, se pudo arribar a las teorizaciones necesarias en torno al objeto que se estudia y a la construcción del aporte teórico de la tesis. Se utilizaron métodos como la observación participante, la entrevista en profundidad, los dispositivos grupales y donde a través de la triangulación metodológica se pudo analizar los resultados fácticos encontrados, la población fue de 1384 habitantes (INEC, 2010), de donde se tomó una muestra de 60 a las que se les aplicó la encuesta obteniendo como resultado información confiable, directa y fácil de interpretar.

Obteniendo como resultados la ausencia de liderazgos que debilitan las organizaciones y frena el desarrollo, los actores locales públicos y administrativos no se han vinculado para un trabajo integral y sostenible con visión de futuro que permita fortalecer su capacidad de gestión y negociación; el rendimiento de la producción agrícola ha disminuido y no existe capacitación y asesoramiento técnico para el adecuado manejo de los suelos y la pasividad de las organizaciones no permite establecer vínculos estratégicos con fines de desarrollo económico, político y social; de lo que se concluye que existe una débil estructura organizativa de los actores sociales lo cual no garantiza el desarrollo de la parroquia; no existen canales de comercialización identificados para los productores agropecuarios; la falta de recursos económicos ha hecho que las actividades del Gobierno Parroquial se vea limitado, sin embargo su presencia constituye la base para el desarrollo de la parroquia; una de las opciones de desarrollo es el campo turístico que está poco explotado, se debe capacitar las organizaciones para fortalecer y articular la asociatividad en la parroquia Quinara.

De esta manera se identifica la importancia de fortalecer las organizaciones rurales, para obtener como resultado asociaciones organizadas y en función, bajo un marco jurídico con amplia participación de los sectores públicos y privados; reduciendo así la vulnerabilidad de los sistemas de producción agrícola.

Es aspiración de los pobladores superar las falencias y definir actividades que deberían ejecutarse en beneficio de la población que habita en la parroquia y que este proyecto sea el instrumento que aporte con directrices para conseguir un verdadero desarrollo a partir de fomentar las potencialidades endógenas.

2. MARCO TEORICO Y REFERENCIAL

2.1. ORGANIZACIÓN SOCIAL

Se entiende por organización social a toda aquella agrupación de personas que se establece a partir de elementos compartidos, ideas en común, formas similares de ver al mundo. Además, es importante para que tal grupo de personas sea considerado una organización social que exista un objetivo a realizar, sea este solidario o particular. Esto es así ya que una organización social debe existir siempre por una razón y no por espontáneas variables causales (en cuyo caso no estaríamos hablando de organizaciones sociales sino más bien de expresiones comunes de ciertos grupos sociales).(Definición tu diccionario fácil en línea).

Las organizaciones sociales existen desde el momento en el que el ser humano empezó a vivir en sociedad. A pesar de que éste es un término muy de moda y actual, las organizaciones sociales pueden tomar muchas formas diversas y así ha sido a lo largo del tiempo. Una de las características principales con las que debe contar una organización social es la de contar con un grupo de personas que compartan elementos en común, similares intereses, similares valores o formas de actuar ante determinadas situaciones. Al mismo tiempo, las organizaciones sociales se establecen siempre con un fin, por ejemplo cambiar la realidad que rodea a sus miembros, aportar discusiones sobre determinados temas o simplemente compartir un momento específico.

Del mismo modo que la sociedades y las instituciones humanas son complejas, las organizaciones sociales también pueden volverse altamente complejas y hasta conflictivas. Para evitar esto, deben contar con un sistema más o menos rígido de jerarquías que organizan las diferentes tareas, establecen diversas funciones y marcan los objetivos así como también los resultados a conseguir.

Las organizaciones sociales en la actualidad son algunas de las formas más importantes en lo que respecta a tratar de construir un mundo mejor.

2.2. FORMAS DE ORGANIZACIÓN SOCIAL

El hombre es un ser eminentemente social, de ahí que siempre se ha reunido con sus semejantes con el objeto de formar grupos, comunidades y sociedades y con ello poder satisfacer sus necesidades. Las sociedades se transforman y se desarrollan, constituyendo la vida social y creando diversas formas de organización socioeconómica. (Mujica A, Montilla M, 2002).

Dentro de las formas de organización tenemos:

La familia: siempre ha sido la base de la sociedad, a través de la historia existieron diversas formas de organización familiar como el matriarcado, la familia punalúa, la familia sindiásmica, el patriarcado y la familia.

La horda: es la forma más simple de la sociedad, son nómadas, no se distingue la paternidad, son un grupo muy reducido

El clan: son exogámicos, eligen su pareja.

La tribu: comprenden un gran número de aldeas y se caracteriza por la posesión de un territorio determinado, un dialecto definido, una cultura homogénea y una organización política definida.

Comunidad primitiva: nace con la aparición del hombre en la tierra y su desarrollo conforma diferentes formas de organización social.

El esclavismo: es un sistema de explotación del hombre. Las culturas más predominantes son: egipcia, mesopotámica, hindú, china, fenicia, griega, romana y

hebrea. Su principal característica es el predominio de la propiedad individual, se desarrolla la agricultura, se encuentra una sociedad claramente estructurada en clases sociales.

El feudalismo: régimen de la edad media, donde se desarrollan grandes extensiones de tierras, se da una producción de autoconsumo, las clases sociales se estratifican de forma piramidal, se da un profundo dominio de la iglesia.

El capitalismo: tiene su origen en un periodo mercantil precapitalista su importancia se da en el intercambio de mercancía y la acumulación de riquezas. El trabajo es libre, se facilita el intercambio de mercancía, se propugna por la libre competencia, se desarrolla una dependencia económica y tecnológica entre los países.

Socialismo: es una forma de organización que se caracteriza, porque los medios de producción son propiedad colectiva y su economía es centralmente planificada en forma importante a la seguridad social.

2.2.1. Funciones de la Familia Dentro de la Sociedad

Biológica: procura la satisfacción sexual de los adultos y la perpetuación de la especie.

Económica: procura la satisfacción de las necesidades del ser humano.

Educativa: procura la transmisión de la cultura, hábitos, costumbres, etc.

Religiosa: inculca la formación de valores y practicas devotas.

Recreativa: procura el descanso y el recreo de los miembros de la familia.

2.2.2. Instituciones Sociales

Una institución es un sistema de normas, reglas de conducta con la finalidad de satisfacer las necesidades sociales. Es una estructura social construida alrededor de ciertos valores y cambia a través del tiempo.

Toda institución social está formada por un conjunto de personas entre las que se da una interacción recíproca llamado grupo social, es por ello que la sociedad establece modelos a seguir como pautas colectivas que conforman un rol social. La combinación de esas pautas de comportamiento practicadas por los individuos dan como resultado las instituciones sociales.

Las instituciones sociales contienen en sí misma un conjunto de normas, relaciones, procesos e instrumentos materiales que forman parte de los intereses de una sociedad.

2.2.3. Tipos de Instituciones Sociales

- **Familiares:** transmiten pautas de conducta, es la que da lugar al comienzo de toda la dinámica de la sociedad, en ellas están contenidas las costumbres y tradiciones de una organización social.
- **Políticas:** regula la conducta del grupo, el centro de la política es el gobierno o el estado que cubre todo los campos de acción de los hombres, lo cual viene a ser las leyes y reglamentos que rigen a la sociedad
- **Educativas:** que forman y dan pautas, abarca las actividades relativas a la cultura, el arte y la educación
- **Económicas:** que transforman y administran los recursos naturales, constituye todo lo que involucra la industria, el comercio, la banca y los servicios encargados de producir, financiar, etc.
- **Religiosas:** se crean en torno de cultos de fe, son organizaciones relacionadas con las creencias de los seres humanos; como el protestantismo, catolicismo, etc.

- **Profesionales:** que forman cuadros especializados.

2.2.4. Instituciones que Forman la Superestructura Social

La formación social está integrada por una infraestructura y una superestructura que forma una totalidad social.

La infraestructura constituye la base real de todo el sistema productivo, siendo apoyada por la superestructura; mientras que esta última es la base relativa, es decir, corresponde a los cambios ideológicos de la sociedad.

La superestructura está formada por las instituciones jurídicos-políticas e ideológicas.

Las instituciones jurídico – políticas son el ESTADO como derecho de actividad normativa, por ejemplo si un sistema económico se basa en la propiedad privada, el ESTADO en conjunto con el derecho deben proteger la misma, implementando sistemas y normas que rijan la estructura.

Las instituciones ideológicas son el derecho como ciencia, la política, la moral, la religión, etc.; son aquellas instituciones que fundamentan las doctrinas de una forma de vida determinada de acuerdo a una base económica específica.

2.2.5. Tipo de Organizaciones con Finalidad Social

El [Decreto Ejecutivo No. 16](#) en su artículo 12 establece que las personas naturales y jurídicas con capacidad civil para contratar se encuentran facultadas para constituir corporaciones y fundaciones con finalidad social y sin fines de lucro, en ejercicio del derecho constitucional de libre asociación con fines pacíficos.

El decreto menciona como clases de organizaciones sociales con finalidad social y sin fines de lucro las siguientes:

a) Corporaciones: Son corporaciones las entidades de naturaleza asociativa, estable y organizada, conformadas por un número mínimo de cinco miembros, expresadas mediante acto constitutivo, colectivo y voluntario de sus miembros, cuya personalidad jurídica se encuentre aprobada y registrada por la institución competente del Estado, de conformidad con la ley y el Reglamento para el Funcionamiento del Sistema Unificado de Información de las Organizaciones Sociales y Ciudadanas (SUIOS).

Sin perjuicio de lo establecido en la Constitución, la ley y lo que prescriban sus estatutos, las corporaciones tendrán como finalidad, la promoción y búsqueda del bien común de sus miembros, del bien público en general o de una colectividad en particular. Para efectos estadísticos y de clasificación, las corporaciones son de primer, segundo y tercer grado.

- **Corporaciones de primer grado:** Son aquellas que agrupan a personas naturales con un fin delimitado, tales como: asociaciones, clubes, comités, colegios profesionales y centros.
- **Corporaciones de segundo grado:** Son aquellas que agrupan a las de primer grado o a personas jurídicas; como las federaciones, cámaras o uniones; y,
- **Corporaciones de tercer grado:** Son aquellas que agrupan a las de segundo grado, como confederaciones, uniones nacionales y organizaciones similares.

b) Fundaciones: Estas organizaciones buscan o promueven el bien común de la sociedad, incluyendo las actividades de promocionar, desarrollar e incentivar dicho bien en sus aspectos sociales, culturales, educacionales, así como actividades relacionadas con la filantropía y beneficencia pública.

c) Otras formas de organización social nacionales o extranjeras: Las otras formas de organización social, nacionales o extranjeras, que se rigen por sus propias leyes, tales como: comunas, juntas de agua, juntas de regantes, las de economía popular y solidaria, etc.

d) Organizaciones con fines de gestión o control social: Las organizaciones con fines de gestión o control social constituidas por instituciones o funciones del Estado, tales como veedurías ciudadanas, observatorios, etc.

2.2.6. Organizaciones Sociales y Gremiales del Ecuador

Las organizaciones sociales y gremiales del Ecuador han sido creadas paulatinamente obedeciendo a factores importantes que han determinado el rumbo social y económico de este país, así, las mujeres por ejemplo se han visto en la necesidad de agremiarse para defender sus derechos laborales y de maternidad, es decir, sobre la decisión de tener hijos cuando ellas lo quieran; otro caso es el de los pequeños comerciantes que a falta de empleo se agremian o se organizan para fortalecer sus unidades económicas y no estar a merced de quienes abusan de ellos, es por eso importante recalcar la relevancia que tienen estas organizaciones que han surgido como una necesidad, las mismas que se han ido reforzando de acuerdo al cambio ideológico y estructural del entorno.

Entre las organizaciones sociales y gremiales más importantes del Ecuador tenemos las siguientes:

- a. Organizaciones sindicales
- b. Organización de pequeños comerciantes
- c. Organizaciones indígenas y campesinas
- d. Gremios de mujeres
- e. Movimientos estudiantiles, y deportivos.

2.2.6.1. Organizaciones sindicales

Los movimientos sindicales surgen en el Ecuador a raíz de las políticas neoliberales que se implantan para reforzar el sistema capitalista el mismo que pone en desventaja a los que menos tienen en este caso a los trabajadores u obreros de las diferentes empresas. La lucha de los sindicatos lastimosamente en este país ha sido desfavorable para el crecimiento y desarrollo de las empresas y por ende para el país ya que la mayoría se han asociado con la política distorsionando el sentido práctico de un sindicato, el mismo cuya finalidad radica o radicaba en defender los derechos de los trabajadores por el abuso de los empresarios o de leyes a favor de ellos, por ejemplo, con el incremento de la tecnología muchos empleados eran despedidos sin ninguna consideración o ilegalmente , con los sindicatos esto ya no era posible porque debían respetarse los respectivos contratos.

Los movimientos sindicales en la actualidad han ido desapareciendo justamente por su asociación con los políticos corruptos, cuyos dirigentes se transformaron en verdaderos mafiosos perjudicando a los empresarios y tomando protagonismo político.

Entre los más importantes tenemos: CSE Confederación Sindical del Ecuador; CTE Confederación de Trabajadores Ecuatorianos, entre otros.

2.2.6.2. Pequeños comerciantes o microempresarios

Los pequeños comerciantes o microempresarios nacen más como una alternativa por la falta de empleo, por la necesidad se ven obligados a crear pequeñas unidades económicas para solventar sus necesidades básicas y de autorealización. Día a día para mantenerse y no desaparecer, como su lucha es diaria debido a su vulnerabilidad se ven en la necesidad de agremiarse formando pequeñas cooperativas y así sentirse respaldados.

2.2.6.3. Organizaciones indígenas y campesinas

Las organizaciones indígenas y campesinas se originan en el Ecuador por la constante violación de sus derechos como también por la falta de reconocimiento en las leyes sobre sus costumbres y tradiciones.

La lucha de los indígenas para lograr cambios positivos se remonta desde la época de Atahualpa, Rumiñahui, Jumandi, entre otros, para conseguir su soberanía como pueblos indígenas. En los años cuarenta del siglo pasado se crea el FEI, Federación Ecuatoriana de Indios, impulsada por su referente Tránsito Amaguaña; la misma que luchó por el derecho a la tierra y la educación exigiendo también mayores salarios y la abolición de toda clase de explotación para los indígenas como la servidumbre . En 1972 se crea la ECUARUNARI con la institución del Ecuador hasta llegar en 1980 a la CONAIE, Confederación de Nacionalidades Indígenas del Ecuador, con ellos se da paso al cuestionamiento de la estructura del estado, consiguiendo de esta manera el reconocimiento como pueblos indígenas con sus propias leyes y costumbres y al Ecuador como país pluricultural.

Los movimientos indígenas en la actualidad han perdido protagonismo por la falta de propuestas inteligentes y concretas, entre ellos mismos no logran unirse, debilitándose así su poder como organización.

2.2.6.4. Gremios de mujeres

Las mujeres en el Ecuador se agremian obedeciendo más a factores de redemocratización y a la crisis económica de los años ochenta, sin embargo ya existían organizaciones anteriores como la AFE, Alianza Femenina Ecuatoriana, 1939 y la UNME Unión Nacional de Mujeres, 1960, sin tener mayor eco en el ámbito social y político. La lucha que han llevado durante este proceso ha sido influenciada positivamente por la globalización de criterios y la unión de género. En este mundo donde las fronteras comunicacionales han desaparecido se ha logrado equilibrar la condición de mujeres y

hombres.

Las mujeres en la actualidad gozan de condiciones muy parecidas a los de los hombres, tanto a nivel político y profesional como también en lo deportivo, la única diferencia radica aún en estos tiempos en su lucha contra el machismo más a nivel intrafamiliar.

2.2.6.5. Asociaciones y movimientos estudiantiles

Los movimientos o asociaciones estudiantiles nacen precisamente por el espíritu de mejoramiento que cada estudiante posee en la institución donde estudia proyectando dichas ideas de progreso para todo el gremio estudiantil que posee este país como una manera de fortificarlo, preocupándose más por su formación académica y social. La lucha de los movimientos estudiantiles tiene que ver más con la inoperancia de las autoridades educativas que no satisfacen sus necesidades intelectuales para ser buenos profesionales, derrocando inclusive rectores y profesores con poca capacidad de enseñanza velando también porque no haya abuso de autoridades o corrupción; entre los más importantes tenemos a la Federación de Estudiantes Secundarios del Ecuador (FESE); Federación de Estudiantes Universitarios del Ecuador (FEUE).

2.2.6.6. Organizaciones deportivas

Las organizaciones deportivas se crean como un derecho y por la competitividad que existe alrededor de nosotros como país.

2.3. MODOS DE PRODUCCIÓN

Según Biblioteca del Pensamiento donde Karl Marx dice que el modo de producción determina las condiciones de trabajo y las relaciones entre todos los componentes de la sociedad. Las fuerzas productivas son los elementos necesarios para que se pueda llevar a cabo la producción (hombres, materia prima y las herramientas).

Las relaciones de producción son los nexos o relaciones que se establecen entre los individuos que intervienen en la producción de bienes y servicios; por lo tanto, según Marx, el modo de producción se integra por las fuerzas productivas y las relaciones de producción.

Si el valor más importante de la producción es su carácter social (Mujica A, Montilla), en el modo de producción, los hombres establecen relaciones de una forma u otra y el trabajo individual se convierte en una parte del trabajo social.

Los modos de producción son:

Comunidad Primitiva: En la que la mayor parte de los medios de producción y especialmente la tierra son de propiedad común. En él los hombres semisalvajes luchaban indefensos ante las fuerzas naturales, sus alimentos consistían en frutos, vegetales y raíces. Hace 9 o 10 mil años aparece la división del trabajo, debida fundamentalmente al descubrimiento de la agricultura la cual convierte al hombre en un ser sedentario. La agricultura constituye un paso muy importante en el desarrollo de las fuerzas productivas.

La Esclavitud: Los medios de producción como los hombres que se sirven de ellos en su trabajo, son propiedad de otros hombres. Los esclavos pueden ser de propiedad privada o del estado; esto se considera la primera forma de explotación del hombre por el hombre en la historia de la humanidad. En este período nace el Estado, debido a la necesidad de un ente que mantuviera bajo control las insurgencias y a las personas que se querían librar del yugo. Además se originan 3 clases: la explotadora (dueños de tierras y de los esclavos), la explotada (esclavos y campesinos muy pobres) y los mercaderes o comerciantes (constituida por los intermediarios entre los compradores y los vendedores).

El Feudalismo: Sistema contractual de relaciones políticas y militares entre los miembros de la nobleza de Europa occidental durante la alta edad media. El feudalismo se caracterizó por la concesión de feudos (casi siempre en forma de tierras y trabajo) a cambio de una prestación política y militar, contrato sellado por un juramento de homenaje y fidelidad. Pero tanto el señor como el vasallo eran hombres libres, por lo que no debe ser confundido con el régimen señorial, sistema contemporáneo de aquél, que regulaba las relaciones entre los señores y sus campesinos. El feudalismo unía la prestación política y militar a la posesión de tierras con el propósito de preservar a la Europa medieval de su desintegración en innumerables señoríos independientes tras el hundimiento del Imperio Carolingio.

Capitalismo: Régimen económico fundado en el predominio del capital. Sistema basado en el predominio de la empresa privada en la organización económica. La producción capitalista está destinada al cambio. Los medios de producción son propiedad de cierto sector de la sociedad: los capitalistas; el resto de los miembros de la sociedad (la gran mayoría), no posee sus propios medios de producción; trabajan como asalariados y utilizan los medios de producción de los capitalistas.

Socialismo: Teoría político-económica que propugna la propiedad y la administración de los medios de producción por parte de las clases trabajadoras con el fin de lograr, mediante una nueva organización de la sociedad, la igualdad política, social y económica de todas las personas. Los medios de producción son de propiedad social y un parte de los medios de producción, pueden ser, igualmente propiedad común de cooperativas, comunidades rurales, municipios, ciudades; etc.

2.4. LA ASOCIATIVIDAD

Es bien sabido que en la actualidad se torna cada vez más difícil para las Pequeñas y Medianas Empresas es actuando de manera individual, dado su insuficiente tamaño y sus dificultades operativas, poder alcanzar resultados exitosos. En este contexto, el término asociación surge como uno de los mecanismos de cooperación mediante el cual las pequeñas y medianas empresas unen sus esfuerzos para enfrentar las dificultades derivadas del proceso de globalización.

Bajo esta perspectiva, las Pymes (Pequeñas y Medianas Empresas) para adecuarse a la realidad imperante se ven obligadas, en mucho casos, no sólo a encarar un proceso de introspección sino además a interactuar con el medio a través de la conformación de redes o asociaciones que los ubique en posiciones más sólidas para afrontar las amenazas y aprovechar las oportunidades.

El modelo asociativo surge como uno de los mecanismos de cooperación que persigue la creación de valor a través de la solución de problemas comunes originados fundamentalmente, por falta de escala. Es decir, la insuficiencia del tamaño de las empresas hace muy difícil la incorporación de tecnologías, la penetración a nuevos mercados y el acceso a la información, entre otros.

La asociatividad permite, a través de la implementación de estrategias colectivas y de carácter voluntario, alcanzar niveles de competitividad similares a los de empresas de mayor envergadura. Esta forma de trabajo se caracteriza por:

- Independencia jurídica de los participantes
- Autonomía gerencial de cada una de las empresas

Con el objeto de aprovechar y potenciar las fortalezas de cada uno de los integrantes, el modelo asociativo posibilita desarrollar proyectos más eficientes, minimizando los riesgos individuales. Las empresas asociadas, generalmente, mediante la

implementación de acciones conjuntas mejoran la competitividad e incrementan la producción a través de alianzas entre los distintos agentes que interactúan en el mercado, incrementando las oportunidades de crecimiento individual y colectivo. (SOCMA. Compilación de varios autores, 1988).

2.4.1. Características de la Asociatividad

La asociatividad es un proceso bastante complejo que abarca una considerable gama de posibilidades, pero siempre persigue como objetivo fundamental unir fuerzas para alcanzar el éxito conjunto.

Previamente al desarrollo de modalidades de asociación es necesario que se den ciertas condiciones específicas que permitan la sustentabilidad de las mismas. Entre los requisitos más importantes podemos señalar:

- Proyecto común
- Compromiso mutuo
- Objetivos comunes
- Riesgos compartidos sin abandonar la independencia de cada uno de los participantes.

Todos estos factores combinadamente permitirán a las empresas llevar adelante el proceso asociativo logrando beneficios que les sería muy difícil alcanzar operando individualmente. En efecto, el desarrollo de modelos de cooperación empresarial, facilita a los participantes el acceso e incorporación de experiencias de otros actores reduciendo el riesgo y la incertidumbre en la toma de decisiones. Por otra parte, estimula la especialización, incrementa la posibilidad de establecer nuevas redes de contactos ampliando y potenciando los esfuerzos individuales. (SOCMA. Compilación de varios autores, 1988).

El modelo asociativo en general, sin dejar de lado la autonomía de las empresas participantes, posibilita la resolución de problemas comunes tales como:

- Reducción de costos
- Incorporación de tecnología
- Mejora del posicionamiento en los mercados
- Acceso a mercados de mayor envergadura
- Capacitación de recursos humanos
- Incremento de productividad
- Acceso a recursos materiales y humanos especializados
- Desarrollo de economías de escala
- Disponibilidad de información
- Captación de recursos financieros
- Optimización de estándares de calidad
- Desarrollo de nuevos productos
- Ventajas competitivas
- Mejora de las posibilidades de negociación con clientes y proveedores

2.4.2. El Proceso Asociativo: Etapas

En el proceso de formación de un grupo asociativo se pueden distinguir distintas fases que podemos clasificar de la siguiente manera:

1. Etapa de gestación
2. Etapa de estructuración
3. Etapa de madurez
4. Etapa productiva o de gestión
5. Etapa de declinación

1. Etapa de gestación

Durante este período se despierta el interés de los participantes al iniciarse un proceso de acercamiento. Aquí comienzan las acciones para la creación e integración del grupo asociativo, se analiza el potencial de cada una de las empresas, las ventajas de llevar adelante el proyecto.

2. Etapa de estructuración

En esta etapa, los empresarios ya han definido su rol dentro del grupo y han aceptado al mismo como herramienta para alcanzar el o los objetivos planteados. En este momento se definen las estrategias a seguir para el logro de los objetivos comunes.

3. Etapa de madurez

A esta altura del proceso de desarrollo, los empresarios ya han definido pautas de organización del grupo, el mismo ha adquirido identidad como tal, y existe claridad sobre las acciones a seguir.

En esta etapa se define la forma jurídica, basándose en las necesidades planteadas por la actividad a desarrollar. Así se crean las bases para la autosostenibilidad del grupo.

4. Etapa productiva o de gestión

Este es el período donde se llevan a cabo las acciones para la obtención de los resultados esperados. Los procesos operativos internos se agilizan para llevar adelante la gestión empresarial.

5. Etapa de declinación

Esta etapa comienza cuando los rendimientos de la gestión disminuyen y la relación costo-beneficio del accionar del grupo es negativa. Es aquí donde deberá tomarse la decisión de desintegrar el grupo o iniciar nuevos proyectos.

2.5 DESARROLLO

La definición de desarrollo se diferencia según las perspectivas y la posición ideológica de quienes la promulgan, el ámbito que abarcan. Así existen concepciones que refieren el nivel individual y familiar, consideran la escala local, nacional e internacional, su contenido es a veces de orden económico, político y en otras se interesa por la justicia, la libertad, la paz, el bienestar. Según algunos pensadores el desarrollo es:

(Adelmán, 1986). Califica al desarrollo económico “como el proceso por medio del cual se transforma una economía cuyo ingreso por habitante tiene una tasa de crecimiento pequeña o negativa, en una economía en la cual el ingreso por persona tiene una tasa significativa de incremento auto-sostenido como una característica permanente a largo plazo. Denominaremos subdesarrollada a una sociedad en la cual el desarrollo económico es posible pero incompleto”, es decir solo habría crecimiento con injustos procesos de distribución de la riqueza.

En su obra *Repensando El desarrollo. Hacia una Concepción Alternativa para los Países Andinos* (Jurgen Schuldt, 1996), recupera la definición propuesta por (Alejandro Portes y Douglas Kincaid 1989), que define el Desarrollo Nacional, como el cambio progresivo de tres dimensiones interdependientes: 1. **Crecimiento Económico**, primariamente por medio de la industrialización; 2. **Bienestar Social**, como se manifiesta en la mejora de los niveles de vida de las masas de un país; y 3. **Ciudadanía**, por el establecimiento y la extensión de los derechos políticos básicos de todos los individuos y grupos de la sociedad.

(Lebret, 1979), por su parte refiere “el desarrollo como tránsito de una sociedad menos humana a otra más humana”; (Muchnick. J, 1981), señala “Hacer distinción entre país desarrollado y país en vía de desarrollo, no da lugar a la autodeterminación, el camino esta trazado, esto no debería sorprendernos ya que siempre el hombre crea sus dioses a su propia imagen, el modelo de sociedad urbana – industrial.

La Secretaria Técnica del Frente Social en el Ecuador, en su informe de 1997 señaló que “El objetivo principal del desarrollo es proporcionar a todas las personas la posibilidad para su realización como seres humanos y su integración activa a la sociedad. Se trata de satisfacer plenamente las necesidades básicas: educación, salud, nutrición y vivienda. Además del derecho a participar libremente en la construcción de la sociedad” (Hernández, F, 2011).

2.5.1. Desarrollo Humano

En la sociedad occidental y especialmente desde el inicio de la era industrial, el desarrollo se ha venido entendiendo como crecimiento económico global. Sin embargo diferentes autores y la dramática realidad experimentada en los diferentes países indican, que si bien el crecimiento es parte del desarrollo este indicador está muy lejos de explicarlo. Crecimiento mide cantidad mientras desarrollo es expresión de calidad.

El desarrollo implica satisfacción de necesidades humanas-sociales como salud, educación, necesidades culturales, económicas, espirituales, etc. Implica crear capacidades y aprovechar oportunidades para la construcción de una sociedad que en libertad, sea capaz de alcanzar una mejor calidad de vida y un sostenible bienestar.

El desarrollo viene a ser el cambio hacia una sociedad creativa, libre y diversificada en cuanto a capacidades y oportunidades. El desarrollo, para (Sen, 1999) entiende como libertad, pues refiere al mundo que se quiere para cada uno de nosotros. Es un enfoque que propone colocar el mejoramiento de la vida de la gente en el centro de la atención pública. Se trata primero de establecer un punto de vista ético a partir del cual se evalúa el progreso humano. Esa perspectiva es el aumento o no de la libertad real de las personas (Sen, 1999), entiende libertades como capacidades humanas para alcanzar estados y quehaceres considerados valiosos por la persona.

De manera que una persona que realice una combinación de actividades y de sentires altamente valorados por ella, es una persona a quien se puede considerar desarrollada, ya que sus capacidades creativas y productivas se han puesto en realce. Si llevamos esta idea al colectivo, el desarrollo se concibe como un proceso de apertura de oportunidades para todos, a partir del cual las personas alcanzan estados valiosos.

La libertad es el fin primordial del desarrollo, pero también su principal medio para alcanzarlo. Es decir, la expansión de la libertad se logra con más libertades. La libertad significa, específicamente, no sufrir privaciones: de alimentación; de pérdida de años de vida prematuramente; de salud por enfermedades prevenibles; de la capacidad para leer, escribir y calcular; de la expresión del disenso, de la participación política. El desarrollo se centra en la expansión de las libertades y su evaluación debe ser consistente con ello.

Las libertades igualmente pueden entenderse como oportunidades y derechos que se ofrecen, a través de los sistemas económicos, sociales y políticos de los cuales dependen principalmente las libertades individuales para su realización: libertades políticas, los servicios económicos, las oportunidades sociales, las garantías de transparencia.

Desarrollo Humano: Según el (PNUD, 1997), el desarrollo humano es un proceso mediante el cual se amplía la gama de opciones de las personas, brindándoles mayores oportunidades de educación, atención médica, seguridad alimentaria, empleo e ingreso. El concepto se refiere esencialmente a la formación de las capacidades de las personas. Es justamente esta capacidad la que permite a las personas asumir su responsabilidad para mejorar su bienestar individual y colectivo y aprovechar las oportunidades que se presentan o que ellas mismas puedan crear con libertad. Ello también presupone la directa participación de las personas en las decisiones.

El (PNUD, 1997), ha desarrollado el Índice de Desarrollo Humano (IDH) como instrumento para medir el adelanto medio de un país en lo que respecta a la capacidad humana básica representada por las tres oportunidades humanas más importantes y permanentes: esperanza de vida, que refleja una existencia larga y saludable; nivel educacional, que resume los conocimientos adquiridos y, el ingreso per cápita, que indica la capacidad de acceso a los recursos para vivir dignamente.

Pudiéramos decir que estos conceptos de desarrollo son antropocéntricos: el fin es el hombre y el mejoramiento de su bienestar actual y futuro. Se trata de crear un capital humano/social que sea capaz de adelantar procesos sostenibles en lo económico, social, cultural, ambiental que permitan alcanzar bienestar intergeneracionalmente.

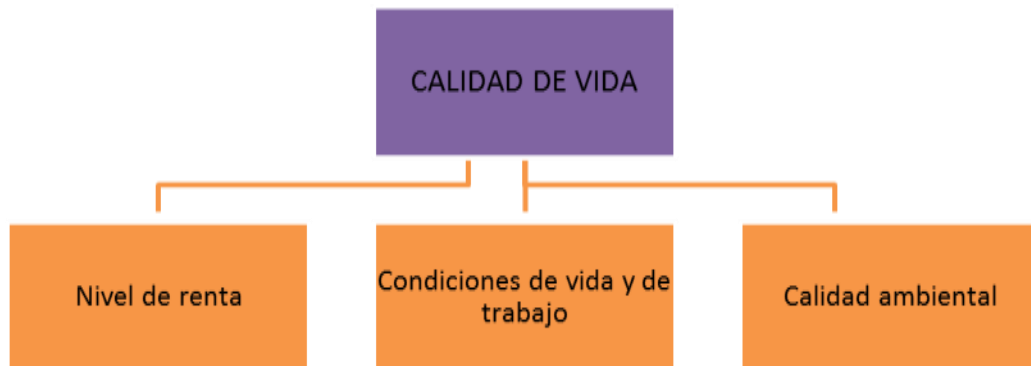
Hablamos del desarrollo como un proceso multidimensional, multifuncional, retroalimentado, en espiral, en el cual la sociedad en la medida que posee mayores capacidades, mayores son sus posibilidades de aprovechar oportunidades y accionar sosteniblemente en búsqueda de su bienestar.

El desarrollo, implica colocar al ser humano y su entorno como eje central. Esto significa que la equidad y la ciudadanía deben ser indicadores principales de la calidad del desarrollo.

El desarrollo y bienestar de la población rural, y con ello la incorporación de estos importantes contingentes a la construcción nacional, es uno de los fines de los esfuerzos del estado. Este gran desafío requiere, como se puede inferir, conocimientos, formación, capacitación pero también una gran decisión política que permita movilizar recursos y voluntades en la construcción participativa de esta gran empresa.

2.6. DESARROLLO RURAL

El desarrollo rural es un proceso localizado de cambio social y crecimiento económico sostenible, que tiene por finalidad el progreso permanente de la comunidad rural y de cada individuo integrado en ella (Valcárcel. Resalt, G, 1996). Puede entenderse en un sentido básico como la mejora de las condiciones de vida de los habitantes de los espacios rurales (Gómez, Orea, 1992). Fija como objetivos la mejora de la calidad de vida de los habitantes del medio rural, que a su vez implica el incremento de los niveles de renta, la mejora en las condiciones de vida y de trabajo y la conservación del medio ambiente.



La expresión **desarrollo rural** hace referencia a acciones e iniciativas llevadas a cabo para mejorar la calidad de vida de las comunidades no urbanas. Estas comunidades humanas, que abarcan casi la mitad de la población mundial, tienen en común una densidad demográfica baja. Las actividades económicas más generalizadas son las agrícolas y ganaderas aunque hoy pueden encontrarse otras muy diferentes al sector primario.

El desarrollo rural debe tener en cuenta la cultura tradicional local, ya que el medio rural es indisoluble de su cultura propia. Las acciones de desarrollo rural se mueven

entre el desarrollo social y el económico. Estos programas suelen realizarse por parte de comunidades auto gestionado, autoridades locales o regionales, grupos de desarrollo rural, programas a escala continental (Programa de desarrollo rural de la Unión Europea), ONGs, organizaciones internacionales, etc. Según el ámbito rural que se tenga en cuenta.

2.6.1. Origen del Desarrollo Rural

Se cree que el concepto de desarrollo rural surge en Francia en torno al año 1965, y se basa en los conceptos de capacidad de aprendizaje y organización si bien tiene antecedentes norteamericanos anteriores. En dicha década, el desarrollo convencional, que relegaba a la población a una condición pasiva o de simple espectadora, se vería aplazado por una nueva concepción del desarrollo: el desarrollo comunitario (Valcárcel Resalt, G.; Troitiño Vinuesa, M.A. y Esteban Cava, 1996). La referencia más remota al desarrollo comunitario, tuvo su origen en un programa de promoción del Valle de Tennessee (Estados Unidos), iniciado en el año 1934 a propuesta de la T.V.A. (Autoridad del Valle del Tennessee), organismo público creado por el congreso de los EEUU. Con la mediación de la T.V.A. y, a lo largo de 10 años, el Valle alcanzó un elevado nivel de desarrollo. Pero lo insólito de esta iniciativa no consistió tanto en los resultados, como en el hecho de que fuera la población del Valle, la que tomara a su cargo una parte considerable de las acciones de desarrollo.

La resonancia de esta primera iniciativa y de otras experiencias posteriores fue importante. A partir de ese momento, los gobiernos de varios países comprendieron el interés de aplicar experiencias de similar formulación a sus respectivos territorios. El punto de partida fue siempre la constitución de un Grupo Promotor del Desarrollo, compuesto por personas físicas y jurídicas del área geográfica interesada. La misión del Grupo era promover y apoyar iniciativas de desarrollo diversas, en las que la población

asumiera las responsabilidades inherentes a su concepción y materialización (Herreros. Robles, J, 1990).

2.6.2. Objetivos del Desarrollo Rural

El concepto de desarrollo rural implica múltiples dimensiones (Sancho. Comins, 2001): por una parte potenciar de la propia condición humana, crecimiento en formación cultural, técnica y organizativa de los agricultores, y por otra lograr mejoras productivas, aumento de rendimientos y obtención de recursos en un mismo espacio conmemores esfuerzos; todo ellos desde una mentalidad que procure la conservación del entorno y el uso de técnicas y sistema de producción respetuosos con el legado histórico y la propia condición del medio natural.

(Sancho, Comins, 2001) diferencia dos tipos de ideas que conforman el desarrollo rural, las de procesos y las de contenido. El Desarrollo Rural es un proceso en la medida en que constituye una acción que tiene una duración y abarca un tiempo determinado; y que se caracteriza por ser global, participativo, endógeno y subsidiario. Por otro lado tiene unos contenidos ineludibles que cumplir: fortalecer la formación del agricultor, potenciar y mejorar las condiciones de vida, crear empleo, diversificar los recursos económicos y hacer compatible todo ello con una sostenibilidad el medio ambiente.

Respecto a los contenidos citados según (Sancho, Comins, 2001), cabe señalar los siguientes aspectos:

Calidad de vida: Debe realizarse bajo un triple perspectiva, dotar al mundo rural de las infraestructuras y servicios necesarios, dar la cohesión económica y social y procurar la recuperación del prestigio social y los valores del medio rural ante una sociedad netamente urbana.

Creación de empleo: Debe promocionar el empleo de jóvenes, desarrollar una verdadera política de ayuda a la mujer y diseñar planes de formación permanente.

Diversificación económica: debe buscarse la plurifuncionalidad de los territorios generando diversas ofertas tales como la producción agraria, el recreo y turismo, la agroindustria, la artesanía, la restauración, la valorización ambiental...

Sostenibilidad: el desarrollo no debe poner en peligro los recursos para generaciones futuras, sino más bien, y en concreto el desarrollo de la actividad agraria, tener entre sus objetivos cuidar el paisaje y mantener el espacio natural de un modo que dichos valores.

I+D: La investigación y el desarrollo de nuevos productos así como la adaptación del mundo agrario a las nuevas tecnologías es fundamental para no generar una brecha con los entornos urbanos e impedir la marginación del espacio rural.

A estos componentes puede añadirse uno más, la educación para el desarrollo rural y la solidaridad.

La educación para un desarrollo local global, democrático (González, Montero,1977), complejo, solidario, sostenido y sostenible, planificado según la demanda comunitaria se concibe, es una modalidad de educación social, cuya finalidad es ayudar a crecer, como persona, a cada uno de los individuos que integra la comunidad para que sea un elemento activo, capaz de participar, organizadamente con otros en lo que todos consideran un bien común. Este crecimiento, propiamente humano, tiene otro nombre que lo designa operativamente, y que no es otro que aprender.

El crecimiento resulta al fin un asunto personal. Pero si el crecimiento es de incumbencia de cada uno, de modo que en este punto nadie puede sustituir a otro, lo que sí es posible y, a la vez, requerido, es ayudar a crecer.

2.6.3. Modernización del Estado y el Desarrollo Rural

Los problemas rurales que se tiene en América Latina, especialmente nuestro País Ecuador, su magnitud y complejidad, tienen gran incidencia en la vida de las

poblaciones de los países subdesarrollados, que exige ensayar nuevos programas, proyectos, estrategias y acciones que ayuden a las familias rurales a ser más independientes en la solución de sus problemas y que los productos que sean de mayor producción sean favorablemente aprovechados para que sus productores obtengan los mejores réditos posibles y sus trabajos se vean reflejados en sus ingresos que les permita mantener a sus familias de una manera digna, honrada y que sus descendientes tengan otra forma de vida.

La descentralización estatal y la participación de las regiones y localidades en su desarrollo, sugiere que los enfoques de participación, territoriales y multisectorial que acercan a grupos que han sido excluidos de las decisiones que afectan las variables económicas, sociales y ambientales, son la vía más segura para unir voluntades, intereses y recursos que generen el amplio espectro de soluciones requeridas para mejorar la gestión de los recursos naturales y reducir la pobreza.

Esto es factible gracias a las decisiones acertadas que se tomen en las diferentes regiones y localidades.

El estudio realizado ha demostrado la necesidad de generar espacios para el ejercicio democrático y ciudadano; unir esfuerzos procurando el mayor provecho de las instituciones; y el uso de prácticas de desarrollo rural que aumente la capacidad del sector agropecuario.

Esta circunstancia ha hecho que los Estados de esta parte del continente Americano, hayan tenido que reformularse, modernizarse y establecer la descentralización como un medio para hacer partícipe a las regiones y localidades protagonistas de su propio desarrollo, pero eso a base de esfuerzo propio puesto que las políticas de estado son desfavorables y adversas a las realidades de los sectores rurales, más bien estos han recibido apoyo en algunos casos de otros países que han visto especialmente en

nuestro país que los sectores rurales tienen preponderantes fuentes de producción que no son aprovechadas en debida forma.

2.6.4. EL MEDIO RURAL: LA BASE DEL DESARROLLO RURAL

El medio rural es un sistema, un conjunto de elementos determinados por factores naturales (tierra, agua y clima) y sobre todo por factores humanos (psicológicos, sociales, étnicos, económicos, legales, institucionales y políticos), en interacción dinámica y compleja de difícil discernimiento (Gómez, Orea, 1992).

El espacio rural no es sinónimo de espacio agrario. Durante siglos espacio agrario y espacio rural fueron términos semejantes. Las actividades agrícolas y ganaderas eran predominantes en el campo, los modos de vida de los agricultores diferían de los modos de vida de los ciudadanos, sus comportamientos eran distintos y los paisajes reflejaban la ordenación del campo por los agricultores. El espacio agrario se ha convertido en espacio rural. Las relaciones entre la sociedad y la naturaleza se han transformado profundamente. Los campos han dejado de ser espacios monofuncionales, dominados de manera absoluta por los aprovechamientos agrícolas y ganaderos, para convertirse en espacios multifuncionales, en espacios diversificados, dinámicos y en permanente mutación, donde se mezclan los usos del suelo (agrarios, urbanos, etc.).

Por espacio rural multifuncional se entiende “aquel que genera renta y empleo; que protege el medio ambiente, la naturaleza y el paisaje; que favorece la gestión equilibrada del territorio; que garantiza la pervivencia de las Comunidades Rurales y que contribuye a mantener una cultura y una forma de vida que le son propios (Reátegui, Ayastuy, 1998).

En general, se trata de zonas desfavorecidas con un nivel bajo de desarrollo económico, donde la actividad fundamental, aunque no mayoritaria, es la agraria, que depende de

los recursos del medio natural. La actividad agraria se considera fundamental para la conservación, recuperación y mantenimiento del medio ambiente

2.6.5. El Medio Rural en el Marco de la Globalización

En la actualidad, el espacio rural, en un sentido amplio, además de considerar el espacio físico, sus actividades productivas asociadas, aspectos sociales de su población, etc., debe considerar la interrelación de todos ellos con el fenómeno de globalización mundial (Ortega, E, 1998).

El proceso de globalización se caracteriza por la creciente homogeneidad política, económica y cultural entre distintas sociedades, lo que puede acelerar las transformaciones en los espacios rurales ya que no responden de igual forma. La manera como la globalización puede afectar al sector agrario varía según el tipo de espacios rurales. Las consecuencias de la globalización también pueden variar según el contexto espacial donde se localizan. La intensidad de las consecuencias de la globalización se puede ver alteradas por las estructuras de las explotaciones, las condiciones orográficas, ciertas tradiciones y costumbres, la función legislativa de las instituciones competentes, etc.

En el actual contexto de globalización de la economía mundial, ya no son válidos los pensamientos tradicionales y es preciso definir otros nuevos que, a la vez que promuevan la integración de las economías y las sociedades, permitan mantener la diversidad cultural y de modos de vida, entre ellos, los directamente ligados a la actividad agraria y rural. La globalización actual no es, en modo alguno, sinónimo de esa integración equilibrada que precisan los espacios rurales (Reátegui, Ayastuy, 1998).

La globalización es de sentido único. El comercio internacional ha llevado a un mayor distanciamiento entre países ricos y pobres, que se refleja en mayores diferencias económicas entre Norte y Sur. La globalización de los mercados, en lo relativo a los

bienes agrícolas y alimentarios, está siendo progresivamente dominada por las exportaciones de América del Norte y de otros grandes productores agrícolas que se han transformado en grandes exportadores, caso de la Unión Europea. La globalización y la vida rural están estrechamente unidas, para bien o para mal (Ortega, E, 1998).

Por lo tanto, lo importante es saber incorporar ese dinamismo exógeno como parte de las estrategias de desarrollo, y todo ello sólo puede tratarse adecuadamente desde el nivel territorial. El territorio, por tanto, no puede reducirse a simple espacio abstracto e indiferenciado. En su lugar hay que considerarlo como un actor fundamental de desarrollo, integrado no sólo por el medio físico sino por los actores sociales y sus organizaciones, las instituciones locales, la cultura y el patrimonio histórico local, entre otros aspectos básicos. Todos ellos son importantes en la nueva visión del desarrollo, que incorpora además del capital económico y financiero las diferentes dimensiones del capital humano, el capital social e institucional y el capital natural (Albuquerque, F, 2002).

2.6.6. El Medio Rural en los Países en Vías de Desarrollo

Las comunidades rurales de los países en vías de desarrollo son vulnerables, independientemente de su ubicación en el mundo, ya que es más probable que tengan un acceso deficiente a los servicios, sufran catástrofes naturales y se vean afectadas por las consecuencias a largo plazo de los conflictos bélicos. El 75% de la población más necesitada del mundo, 0,8 billones de personas aproximadamente, vive en zonas rurales (RICS, <http://www.rics.org/index.html>).

La economía rural es una parte fundamental de la economía mundial:

- Más de un tercio de la tierra del planeta está dedicada a la agricultura.
- La exportación de productos agrícolas es el pilar en el que se apoyan las economías de muchos países en vías de desarrollo.

- El comercio mundial de productos agrícolas asciende a casi el 10% de todas las exportaciones de productos.
- La mitad de la población mundial vive en zonas rurales.

Las comunidades rurales están en crisis. Los cambios sociales, económicos, culturales y políticos que vienen operándose como producto de la globalización afectan a la agricultura y al medio rural. Los precios de los productos agrícolas están descendiendo a medida que los consumidores exigen precios más bajos y la competencia se intensifica en todo el mundo. La preocupación por el medio ambiente y el efecto que sobre él tienen importantes sectores rurales, como la agricultura, contribuyen a aumentar la presión económica sobre los productores.

La pobreza rural está en el origen de las migraciones campo-ciudad. Sus características más importantes son las enfermedades, la desnutrición y la falta de educación, y son mucho más graves que las de los pobres urbanos. En muchas ocasiones incluso los cambios en las técnicas agrícolas han incrementado las desigualdades, en lugar de mejorar el desarrollo del medio rural (Revolución Verde). Actualmente el problema radica en la orientación de las producciones y en el control de los procesos de transformación.

En **África** la pobreza rural es comparativamente mayor, debido a la situación de partida, al desastre en la producción agraria, al bajo precio de los productos que exportan y al rápido crecimiento demográfico. En Asia aparece una disminución en el porcentaje de pobres, sobre todo en el medio rural, debido al crecimiento económico, al incremento del rendimiento agrícola, a las migraciones a las ciudades, a los ingresos del trabajo en el extranjero y al descenso de la deuda externa. En América Latina el porcentaje de pobres disminuye, pero menos que en Asia. Los pobres rurales sí que han descendido mucho, por migración a las ciudades.

El problema de la pobreza rural se ha empezado a considerar desde hace poco más de una década.

Muchos países en vías de desarrollo han emprendido ya, por su lado, reformas que no sólo contribuyen a reducir distorsiones en los mercados mundiales sino que además han servido para reducir anteriores frenos sufridos por sus propias agriculturas.

2.7. Sostenibilidad y Desarrollo Sostenible

2.7.1. Sostenibilidad

Para algunos autores la sostenibilidad o sustentabilidad es el estado o calidad de la vida, en la cual las aspiraciones humanas son satisfechas manteniendo la integridad ecológica.

El concepto de sustentabilidad planteado en la Declaración de Río de 1992, incluyó tres objetivos básicos a cumplir:

- Ecológicos. Que representan el estado natural (físico) de los ecosistemas, los que no deben ser degradados sino mantener sus características principales, las cuales son esenciales para su supervivencia a largo plazo.
- Económicos. Debe promoverse una economía productiva auxiliada por el know-how de la infraestructura moderna, que debe proporcionar los ingresos suficientes para garantizar la continuidad en el manejo sostenible de los recursos.
- Sociales. Los beneficios y costos deben distribuirse equitativamente entre los distintos grupos sociales.

Igualmente, (UICN, 1992. unión mundial para la naturaleza) en su manifiesto "Cuidar la Tierra. Estrategia para el Futuro de la Vida" habla de sustentabilidad como: "mejorar la calidad de la vida humana sin rebasar la capacidad de carga de los ecosistemas que la sustentan" y se plantea que para alcanzarla, la sociedad debe vivir de conformidad con los principios siguientes:

- Respetar y cuidar la comunidad de los seres vivos.
- Mejorar la calidad de la vida humana.
- Conservar la vitalidad y diversidad de la Tierra.
- Mantenerse dentro de la capacidad de carga de la Tierra.
- Modificar las actividades y prácticas personales.
- Facultar a las comunidades para cuidar de su medio ambiente.
- Establecer un marco nacional para la integración del desarrollo y la conservación.
- Forjar una alianza mundial.

En este sentido, la sostenibilidad es un concepto de gran dinamismo que depende, por una parte de los recursos y del medio ambiente, y por otra de la capacidad humana para desarrollar nuevas tecnologías y usarlas de forma apropiada en la explotación de esos recursos y su necesaria conservación.

2.7.2. Desarrollo Sostenible

El informe Brundtland (1987), refiere el desarrollo sostenible como "aquellos procesos que permiten satisfacer las necesidades actuales, sin comprometer la satisfacción de las necesidades de las generaciones futuras. Esta definición implica sostenibilidad ambiental, adecuación tecnológica, viabilidad económica, y aceptabilidad social.

Sobre la base de lo anterior (Salinas, 1998) enfatiza que cualquier iniciativa de desarrollo debe tomar en cuenta las cinco dimensiones básicas de la sostenibilidad que son:

- **Social:** Vista como la equidad de las soluciones propuestas, ya que la finalidad del desarrollo es siempre ética y social.
- **Económica:** Referida a la eficiencia económica.
- **Ecológica:** Relacionada con la prudencia ecológica.

- **Cultural:** Las soluciones propuestas deben ser culturalmente aceptables.
- **Espacial o territorial:** Se deben buscar nuevos equilibrios espaciales considerando la planificación socio-económica y el uso de los recursos conjuntamente.

Por otra parte, Constanza (1991), citada por Salinas (1998), señala que el desarrollo sostenible se percibe como la interrelación entre los sistemas económico-sociales altamente dinámicos y los sistemas ecológicos menos cambiantes en la cual:

- La vida humana pueda continuar indefinidamente
- Los seres humanos como individuos, puedan desarrollarse
- Sobreviven las particularidades culturales de las sociedades, y
- Los efectos de las actividades humanas se mantengan dentro de unos límites que no permitan la destrucción de la diversidad, complejidad y funcionamiento de los sistemas ecológicos soportes de la vida.

Igualmente es importante resaltar que el desarrollo sostenible requiere de acuerdos sociales donde el estamento político le de viabilidad, y una institucionalidad fortalecida-comprometida, se convierta en sustento, orientador y garante del mismo. Debe estar claro que alcanzar bienestar sostenible exige un relacionamiento cabal de los hombres en sociedad, la construcción de instituciones que hagan posible las iniciativas sociales y un relacionamiento amigable con la naturaleza, que sigue siendo la base que sustenta la existencia humana. El desarrollo tiene, entonces, una finalidad ética y social que se sustenta sobre la sostenibilidad de procesos políticos, sociales, económicos, institucionales, culturales, ecológicos y territoriales.

Alcanzar desarrollo humano/social, alcanzar desarrollo sostenible exige entonces del desarrollo y conservación de la naturaleza y del planeta como totalidad. Para ello debemos entender que el hombre es parte de ese planeta y es además un actor muy

activo y determinante del futuro de ese gran ecosistema y por lo tanto de su propia supervivencia.

El sistema económico basado en la máxima producción, el consumo, la explotación ilimitada de recursos y el beneficio como único criterio de la buena marcha económica es insostenible.

Un **planeta limitado** no puede suministrar indefinidamente los recursos que esta explotación exigiría. Por esto se ha impuesto la idea de que hay que ir a un desarrollo real, que permita la mejora de las condiciones de vida, pero compatible con una explotación racional del planeta que cuide el ambiente. Es el llamado desarrollo sostenible (Repercusiones políticas, económicas y sociales de los problemas ambientales).

2.7.2.1. Características de un desarrollo sostenible

Las características que debe reunir un desarrollo para que lo podamos considerar sostenible son:

- Busca la manera de que la actividad económica mantenga o mejore el sistema ambiental.
- Asegura que la actividad económica mejore la calidad de vida de todos, no sólo de unos pocos selectos.
- Usa los recursos eficientemente.
- Promueve el máximo de reciclaje y reutilización.
- Pone su confianza en el desarrollo e implantación de tecnologías limpias.
- Restaura los ecosistemas dañados.
- Promueve la autosuficiencia regional
- Reconoce la importancia de la naturaleza para el bienestar humano.

2.7.2.2. Para conseguir un desarrollo sostenible: Un cambio de mentalidad

En la mentalidad humana está firmemente asentada una visión de las relaciones entre el hombre y la naturaleza que lleva a pensar que:

- Los hombres civilizados estamos fuera de la naturaleza y que no nos afectan sus leyes
- El éxito de la humanidad se basa en el control y el dominio de la naturaleza
- La Tierra tiene una ilimitada cantidad de recursos a disposición de los humanos

Estos planteamientos se encuentran firmemente asentados en el hombre, especialmente en la cultura occidental que, desde hace unos cuatro siglos, ha visto el éxito de una forma de pensar técnica y centrada en el dominio de la naturaleza por el hombre.

El punto de vista del desarrollo sostenible pone el énfasis en que debemos plantear nuestras actividades "dentro" de un sistema natural que tiene sus leyes. Debemos usar los recursos sin trastocar los mecanismos básicos del funcionamiento de la naturaleza.

Un cambio de mentalidad es lento y difícil. Requiere afianzar unos nuevos valores. Para hacerlo son de especial importancia los programas educativos y divulgativos. Tiene mucho interés dar a conocer ejemplos de actuaciones sostenibles, promover declaraciones públicas y compromisos políticos, desarrollar programas que se propongan fomentar este tipo de desarrollo.

En la **Cumbre de la Tierra en Río de Janeiro** en 1992 las NNUU establecieron una Comisión para el Desarrollo Sostenible que puede tener un importante papel a la hora de impulsar este cambio de mentalidad.

El resultado final principal de esta cumbre fue un documento titulado Agenda 21 (CNUMAD, 1992), en el que se define una estrategia general de desarrollo sostenible para todo el mundo, haciendo especial hincapié en las relaciones norte-sur, entre los países desarrollados y los que están en vías de desarrollo.

2.8. ÍNDICE DE DESARROLLO HUMANO

El [Índice de Desarrollo humano](#) (IDH) es un indicador creado por el Programa de las Naciones Unidas para el Desarrollo (PNUD) con el fin de determinar el nivel de desarrollo que tienen los países del mundo. Fue ideado con el objetivo de conocer, no sólo los ingresos económicos de las personas en un país, sino también para evaluar si el país aporta a sus ciudadanos un ambiente donde puedan desarrollar mejor o peor su proyecto y condiciones de vida. Para esto, el IDH tiene en cuenta tres variables:

1) Esperanza de vida al nacer. Analiza el promedio de edad de las personas fallecidas en un año.

2) Educación. Recoge el nivel de alfabetización adulta y el nivel de estudios alcanzado (primaria, secundaria, estudios superiores)

3) PIB per Cápita (La paridad de poder adquisitivo). Considera el producto interno bruto per cápita y evalúa el acceso a los recursos económicos necesarios para que las personas puedan tener un nivel de vida decente.

El índice IDH aporta valores entre 0 y 1, siendo 0 la calificación más baja y 1 la más alta. En este sentido, la PNUD clasifica a los países en tres grandes grupos:

- Países con Alto desarrollo Humano (“High Human Development”). Tienen un IDH mayor de 0,80.

- Países con Medio desarrollo Humano (“Medium Human Development”). Tienen un IDH entre 0,50 y 0,80.
- Países con Bajo desarrollo Humano (“Low Human Development”). Tienen un IDH menor de 0,50 (Pampillón, Rafael, 2009)

2.8.1. Índice de Desarrollo Humano Ecuador

Ecuador está en el puesto 83, de los 187 países del mundo, dentro de la categorización de Índice de Desarrollo Humano (IDH), según el informe 2011 del Fondo de las Naciones Unidas para el Desarrollo (PNUD).

Para definir el grado de desarrollo de los países, el organismo los clasifica en cuatro grandes categorías: muy alto, alto, medio y bajo. Cada una conformada por 47 países, la última categoría es de 46.

Ecuador se encuentra en el puesto 36 dentro de la segunda categoría considerada como de alto desarrollo humano, según el Informe publicado el pasado 2 de noviembre del 2013.

Técnicos del PNUD en Ecuador miden el Índice de Desarrollo Humano y utilizaron diversos indicadores, entre ellos esperanza de vida al nacer, años promedio de escolaridad y años esperados de escolarización e ingreso familiar disponible o consumo per cápita. Es una medida comparativa de la esperanza de vida, la alfabetización, la educación y el nivel de vida de todos los países del mundo.

El equipo aseguró que es una medida estándar para observar la calidad y el bienestar infantil, lo que permite distinguir si un país es desarrollado, está en desarrollo o está sumido en el subdesarrollo. También establece el impacto de las políticas económicas sobre la calidad de vida de la población en general.

Este indicador surgió del Informe sobre Desarrollo Humano iniciado en 1990 (Diario el Telégrafo)

2.8.2. Categoría de Alto Desarrollo en el Ecuador

De los 47 países ubicados en la segunda categoría o de alto desarrollo, Ecuador está en el puesto 36. En 2010 el país no se encontraba en la lista.

Ahora Ecuador comparte la categoría con países de la región como Uruguay (48), Cuba (51), México (57), Panamá (58), Costa Rica (69), Venezuela (73), Jamaica (79), Perú (80), Brasil (84) y Colombia (87).

Chile (44) y Argentina (45) fueron los dos únicos países latinoamericanos incluidos en el grupo de naciones con “muy alto” índice de desarrollo humano en 2011 (Instituto Nacional de Estadísticas y Censos).

2.9. CALIDAD DE VIDA

La calidad de vida es el objetivo al que debería tender el estilo de desarrollo de un país que se preocupe por el ser humano integral. Este concepto alude al bienestar en todas las facetas del hombre, atendiendo a la creación de condiciones para satisfacer sus necesidades materiales (comida y cobijo), psicológicas (seguridad y afecto), sociales (trabajo, derechos y responsabilidades) y ecológicas (calidad del aire, del agua).

Por el contrario, el estilo de desarrollo sólo obsesionado por el crecimiento económico ilimitado y cuyo principal objetivo es la riqueza (acumulación material y monetaria), utiliza para evaluar su crecimiento el concepto producto nacional bruto (PNB) y para evaluar el bienestar de las personas el concepto nivel de vida.

El producto nacional bruto (PNB) reduce todos los bienes y servicios a su valor monetario, ignorando variables sociales, psicológicas y ecológicas.

Por ejemplo, considera como ingresos a la riqueza del país actividades que no añaden nada a la producción real –gastos militares y hospitalarios- y otras que implican un deterioro de los recursos naturales –tala de árboles, energía.

El nivel de vida es un concepto estrictamente económico y no incluye las dimensiones ambiental y psicosocial. La calidad de vida, en cambio, alude a un estado de bienestar total, en el cual un alto nivel de vida se torna insuficiente.

Por ejemplo, una persona con un alto nivel económico, que reside en una ciudad contaminada por ruido y smog y que además padece estrés por las exigencias laborales, tiene un nivel de vida alto pero una baja calidad de vida (Gildenberger. C, 1978).

2.9.1. Dimensiones de la Calidad de Vida

La calidad de vida tiene su máxima expresión en la **calidad de vida relacionada con la salud**. Las tres dimensiones que global e integralmente comprenden la calidad de vida son:

- **Dimensión física:** Es la percepción del estado físico o la salud, entendida como ausencia de enfermedad, los síntomas producidos por la enfermedad, y los efectos adversos del tratamiento. No hay duda que estar sano es un elemento esencial para tener una vida con calidad.
- **Dimensión psicológica:** Es la percepción del individuo de su estado cognitivo y afectivo como el miedo, la ansiedad, la incomunicación, la pérdida de autoestima, la incertidumbre del futuro. También incluye las creencias personales, espirituales y religiosas como el significado de la vida y la actitud ante el sufrimiento.

- **Dimensión social:** Es la percepción del individuo de la relaciones interpersonales y los roles sociales en la vida como la necesidad de apoyo familiar y social, la relación médico-paciente, el desempeño laboral.

Casi podríamos hacer un paralelismo entre el concepto clásico de la felicidad, como dice la canción: "Tres cosas hay en la vida: salud (dimensión física), dinero (dimensión social) y amor (dimensión psicológica). (enciclo@listas.us.es).

2.10. NIVEL DE VIDA

El nivel de vida, en esencia, **es el bienestar que un individuo, como integrante de un grupo, aspira o puede llegar a aspirar**. Para ello no solamente nos centramos en los bienes materiales que dicho individuo acapara a lo largo de su vida, sino también en los bienes y servicios públicos que provee el estado, como gestor de la circunscripción administrativa dónde este resida.

El Estado en su objetivo de persecución de un buen nivel de vida para sus conciudadanos, al menos en teoría, debería velar por la calidad de vida, las oportunidades, así como el bienestar de los habitantes de un territorio aumente con el paso del tiempo.

Cuidando que las diferencias de renta no se acrecienten, es decir, evitando que los ricos sean cada vez más ricos, y que aquéllos poseen menos recursos sean cada vez más pobres (<http://www.elblogsalmon.com/conceptos-de-economia/que-es-el-nivel-de-vida-y-como-se-mide>).

2.10.1. Nivel de Vida y el Estado de Bienestar

El nivel de vida **se ha ido desarrollando en la medida que el Estado de Bienestar se ha ido implementando** en los distintos países. Y en este proceso se han ido cubriendo

necesidades personales que tienen los habitantes de un país por parte del Estado, que se convirtió en un 'padre' protector de sus conciudadanos.

En este orden de cosas, surgió desde muy antiguo la defensa nacional, posteriormente la provisión de infraestructuras, la sanidad, la educación, etcétera. Constituyendo todos estos elementos, medios materiales y/o intangibles que posibilitan una mejora de la calidad de vida y el pleno desarrollo humano (<http://www.elblogsalmon.com/conceptos-de-economia/que-es-el-nivel-de-vida-y-como-se-mide>).

2.10.2. ¿Cómo se Mide el Nivel de Vida?

El Programa de las Naciones Unidas para el desarrollo (PNUD), establece diversas **métricas para evaluar el nivel de vida** de los habitantes de un territorio, las más importantes son:

Índice de desarrollo humano: es un indicador social y estadístico que se basa en el análisis de tres parámetros:

i) Una vida larga y saludable, midiendo la esperanza de vida al nacer

ii) Nivel educativo, estudiando la tasa de alfabetización de los adultos, y la tasa de matriculación en las distintas etapas del sistema educativo (primaria, secundaria y educación superior).

iii) Cuantificación de un nivel de vida digno, medido a través del Producto Interior Bruto (PIB), o en términos de la Paridad del Poder Adquisitivo (PPA), en dólares estadounidenses, para así poder establecer comparaciones.

- **Índice de pobreza multidimensional** (IPM o MPI, Multidimensional Poverty Index): sustituye al índice de pobreza humana, y analiza la ponderación de 10 aspectos que envuelven a tres importantes facetas del ser humano, como son: la educación, la asistencia sanitaria, y la calidad de vida
- **La disponibilidad de servicios médicos por habitante**, como aproximación de qué nivel de acceso tiene la población a este tipo de servicios ‘básicos’.
- **Abastecimiento de agua y calidad del medio ambiente**, medido como la disponibilidad de estos recursos en calidad y cantidad suficientes.
- **Coefficiente de Gini**, para medir las diferencias en el reparto de la riqueza dentro de un país
- **Producto Interior Bruto (PIB)**, algunos consideran a la producción nacional como una de las métricas más importantes, aunque si analizamos las anteriores podemos entender que tiene muchas carencias.

2.11. EL BUEN VIVIR EN LA CONSTITUCIÓN DEL ECUADOR

El Buen Vivir, más que una originalidad de la Carta Constitucional, forma parte de una larga búsqueda de modelos de vida que han impulsado particularmente los actores sociales de América Latina durante las últimas décadas, como parte de sus reivindicaciones frente al modelo económico neoliberal. En el caso ecuatoriano, dichas reivindicaciones fueron reconocidas e incorporadas en la Constitución, convirtiéndose entonces en los principios y orientaciones del nuevo pacto social.

No obstante, el Buen Vivir es una apuesta de cambio que se construye continuamente desde esas reivindicaciones por reforzar la necesidad de una visión más amplia, la cual supere los estrechos márgenes cuantitativos del economicismo, que permita la aplicación de un nuevo modelo económico cuyo fin no se concentre en los procesos de acumulación material, mecanicista e interminable de bienes, sino que promueva un

modelo económico incluyente; es decir, que incorpore a los procesos de acumulación y re-distribución, a los actores que históricamente han sido excluidos de las lógicas del mercado capitalista, así como a aquellas formas de producción y reproducción que se fundamentan en principios diferentes a dicha lógica de mercado.

Asimismo, el Buen Vivir, se construye desde las posiciones que reivindican la revisión y reinterpretación de la relación entre la naturaleza y los seres humanos, es decir, desde el tránsito del actual antropocentrismo al biopluralismo (Acosta, 2009), en tanto la actividad humana realiza un uso de los recursos naturales adaptado a la generación (regeneración) natural de los mismos.

Finalmente, el Buen Vivir se construye también desde las reivindicaciones por la igualdad, y la justicia social (productiva y distributiva), y desde el reconocimiento y la valoración de los pueblos y de sus culturas, saberes y modos de vida.

La Constitución ecuatoriana hace hincapié en el goce de los derechos como condición del Buen Vivir y en el ejercicio de las responsabilidades en el marco de la interculturalidad y de la convivencia armónica con la naturaleza (Constitución de la República del Ecuador, Art. 275).

En la Constitución del Ecuador se supera la visión reduccionista del desarrollo como crecimiento económico y se establece una nueva visión en la que el centro del desarrollo es el ser humano y el objetivo final es el alcanzar el *sumak kawsay* o **Buen Vivir**. Frente a la falsa dicotomía entre Estado y mercado, impulsada por el pensamiento neoliberal, la Constitución ecuatoriana formula una relación entre Estado, mercado, sociedad y naturaleza. El mercado deja de ser el motor que impulsa el desarrollo y comparte una serie de interacciones con el Estado, la sociedad y la naturaleza. Por primera vez, en la historia de la humanidad una Constitución reconoce

los derechos de la naturaleza y ésta pasa a ser uno de los elementos constitutivos del Buen Vivir.

Frente al desmantelamiento del Estado impulsado por el neoliberalismo, se hace fundamental recuperar el Estado para la ciudadanía, en el marco de la recuperación de lo público, en un sentido más abarcativo. De ahí que la Carta Magna fortalece el Estado recuperando sus roles en la planificación, regulación y re-distribución. Sin embargo, no se trata de una visión estatizante, en la que el antiguo rol del mercado es sustituido de manera acrítica por el Estado. Por el contrario, al fortalecer y ampliar los derechos y al reconocer a la participación como elemento fundamental en la construcción de la nueva sociedad, la nueva Constitución busca el fortalecimiento de la sociedad como condición necesaria para el Buen Vivir en comunidad. De este modo se impulsa la construcción de un verdadero poder social y ciudadano.

Para la nueva Constitución del Ecuador, el *sumak kawsay* implica mejorar la calidad de vida de la población, desarrollar sus capacidades y potencialidades; contar con un sistema económico que promueva la igualdad a través de la re-distribución social y territorial de los beneficios del desarrollo; impulsar la participación efectiva de la ciudadanía en todos los ámbitos de interés público, establecer una convivencia armónica con la naturaleza; garantizar la soberanía nacional, promover la integración latinoamericana; y proteger y promover la diversidad cultural (Art. 276).

La importancia que se da a la diversidad en la carta magna del Ecuador, no se restringe al plano cultural, sino que se expresa también en el sistema económico. La Constitución ecuatoriana reconoce al sistema económico como social y solidario, incorporando la perspectiva de la diversidad en su concepción y superando la visión mercadocéntrica que lo definía como social de mercado.

Para la economía social el ser humano es el centro de la actividad económica y, por lo tanto, la economía debe estar al servicio de la vida y no la vida en función de la economía. Esto supone revertir la lógica perversa del capitalismo, para el que la acumulación del capital constituye el motor de la vida. La economía social, por el contrario, plantea la generación de una economía plural en donde las lógicas de acumulación del capital y del poder estén subordinadas a la lógica de la reproducción ampliada de la vida. Para ello, el trabajo es una noción central. Se trata entonces de apoyar las iniciativas económicas de la población desde la perspectiva del trabajo y no desde la perspectiva del empleo, con el fin de garantizar que la riqueza quede directamente en manos de los trabajadores (Coraggio, 2009).

2.12. SEGURIDAD ALIMENTARIA

La actual Constitución del Ecuador, en el Capítulo Segundo, Art.- 13, expresa el derecho que tienen las personas y colectividades a tener seguridad alimentaria, para lo cual se requiere producir suficiente alimento sano y de calidad, sea agrícola o pecuario, lo que obliga al productor que ejecute las buenas prácticas culturales para obtener el alimento que diariamente consumimos.

La seguridad alimentaria se entiende como la situación en la que un individuo, familia, comunidad, región o país, satisfacen adecuadamente sus necesidades nutricionales, tanto diaria como anualmente.

Seguridad alimentaria hace referencia a la disponibilidad de alimentos, el acceso de las personas a ellos y el aprovechamiento biológico de los mismos. Se considera que un hogar está en una situación de seguridad alimentaria cuando sus miembros disponen de manera sostenida a alimentos suficientes en cantidad y calidad según las necesidades biológicas.

Dos definiciones de seguridad alimentaria utilizadas de modo habitual son las ofrecidas por la FAO (Organización para las Naciones Unidas para la Alimentación y la Agricultura), y la que facilita el Departamento de Agricultura de los Estados Unidos (USDA por sus siglas en inglés):

- La seguridad alimentaria existe cuando todas las personas tienen en todo momento acceso físico, social, y económico a alimentos suficientes, seguros y nutritivos para cubrir sus necesidades nutricionales y las preferencias culturales para una vida sana y activa.
- La seguridad alimentaria de un hogar significa que todos sus miembros tienen acceso en todo momento a suficientes alimentos para una vida activa y saludable.

La seguridad alimentaria incluye al menos: 1) la inmediata disponibilidad de alimentos nutritivamente adecuados y seguros, y 2) la habilidad asegurada para disponer de dichos alimentos en una forma sostenida y de manera socialmente aceptable (esto es, sin necesidad de depender de suministros alimenticios de emergencia, hurgando en la basura, robando o utilizando otras estrategias de afrontamiento).

Las fases de la seguridad alimentaria van desde la situación de seguridad alimentaria hasta la de hambruna a gran escala.

"El hambre y la hambruna están ambas enraizadas en la inseguridad alimentaria".

La inseguridad alimentaria puede categorizarse como crónica o transitoria.

La inseguridad alimentaria crónica conlleva un elevado grado de vulnerabilidad al hambre y a la hambruna, por lo que para asegurar la seguridad alimentaria es necesario eliminar esa vulnerabilidad.

El hambre crónica no es hambruna. Es similar a la malnutrición y está relacionada con la pobreza que existe principalmente en los países pobres."

2.13. EL PROCESO AGRARIO EN EL ECUADOR

A partir de la revolución francesa, se comprendió que la concentración de la propiedad es una traba al desarrollo del mismo capitalismo, consecuentemente al buscar formas y mecanismos para su solución, se propuso la distribución y la democratización de la tierra, a este proceso se lo conoce como reforma agraria (Barsky, Oswaldo, 1988).

Revisando las experiencias históricas se puede apreciar en el siglo XX, que en casi todos los países de Europa Occidental se implantaron procesos de reforma agraria. En los Estados Unidos de América, se implementó una Ley de Colonización del Oeste que estableció un tamaño de propiedad máximo de alrededor de 100 acres (89 hectáreas) por familia. En el período de 1917-1920, se implementaron leyes de reforma agraria en casi todos los países de Europa Oriental. Con la derrota de Japón en la II Guerra Mundial, en gran parte de Asia se realizaron reformas agrarias netamente capitalistas, especialmente en Japón bajo las ordenanzas del General MacArthur. En 1949, se implantaron reformas agrarias muy radicales en China Popular y Taiwán. El 1956 en Corea del Sur y al Sur de Italia. Sin lugar a dudas la reforma agraria más significativa fue la mejicana de 1910 a 1920 y la de Cuba en 1960 (Aguilera Gómez Manuel, 1982).

En el Ecuador, país eminentemente agrícola, el sector agropecuario es y continuará siendo el verdadero motor productivo de la economía ecuatoriana, la actividad agropecuaria genera efectos multiplicadores para la economía, su importancia social es evidente ya que genera gran cantidad de empleo.

El III Censo Nacional Agropecuario del año 2000, demuestra con sus resultados, una vez más la vocación agropecuaria del Ecuador. La superficie de tierra dedicada a la producción agropecuaria llega a 12'654.242 hectáreas, divididas en 842.910 unidades de producción agrícola. (UPAS) (INEC, 2000).

En cuanto a los cultivos y producción agropecuaria el país tiene una gran variedad, debido a sus favorables características del suelo, climas, cuencas hidrográficas y ubicación geográfica. Todas sus regiones naturales tienen producción agropecuaria, siendo la Costa y la Sierra las de mayor producción. Los cultivos permanentes son: banano, cacao, café, caña de azúcar, palma africana y plátano. El cacao es el cultivo permanente de mayor área sembrado en el Ecuador.

En 1879 se sembró por primera vez el cacao en la Isla San Cristóbal, en la Hacienda El Progreso, de propiedad de Manuel J. Cobos. La variedad sembrada fue bourbon tipo arábico, el cual fue importado de las colonias francesas. En 1990, se estableció el Ingenio Azucarero El Progreso en la hacienda antes mencionada con una superficie de siembra de caña de azúcar de 280 hectáreas, y una producción de 10.000 quintales de azúcar al año. Los cultivos transitorios de mayor producción son: arroz, maíz, papa y soya.

La producción pecuaria se desarrolla progresivamente, el ganado vacuno de carne y leche supera las 4'500.000 cabezas, más de la mitad corresponden a raza criolla. La producción de carne se concentra principalmente en la Costa, mientras que la producción de leche se concentra principalmente en la Sierra.

El ganado porcino, casi las dos terceras partes del total de la actividad porcícola se concentra en la Sierra. La producción avícola se ha desarrollado considerablemente en los últimos años.

Todas esas características gracias a la calidad de su suelo y ubicación geográfica, generan una gran biodiversidad, una exuberante flora y fauna, base de la agricultura y ganadería, no debemos olvidar que el Ecuador está considerado como uno de los 17 países donde está concentrada la mayor biodiversidad del planeta. Sus cuatro regiones naturales han dado lugar al nacimiento de miles de especies de flora y fauna.

La ubicación geográfica del Ecuador ofrece las siguientes ventajas:

- ✓ Su ubicación bajo el sol equinoccial, produce un fenómeno ecológico excepcional, por cada 200 metros de altitud sobre el nivel del mar se determina un piso climático diferente.
- ✓ Las corrientes del Humboldt y de El Niño, brinda una rica variedad climática.
- ✓ Se encuentra en el centro geográfico del Pacífico, uno de los océanos más importantes del mundo.
- ✓ Posee una inmensa biodiversidad.
- ✓ Una arquitectura colonial muy bien conservada.
- ✓ Una diversidad de culturas aborígenes

2.13.1. La Reforma Agraria

El 11 de Julio de 1964 se dicta la Ley de Reforma Agraria y Colonización por la Junta Militar de Gobierno, creando el Instituto Ecuatoriano de Reforma Agraria y Colonización (IERAC), los aspectos más relevantes de esta Ley fueron los siguientes:

a. Tierras expropiables:

Las ociosas (las no explotadas por más de tres años, o explotadas por quienes no tuvieron vínculo contractual con el propietario; las deficientemente explotadas; las tierras cuyo rendimiento sea notoriamente inferior al promedio de la zona agrícola respectiva; las tierras que violen las leyes que regulan el trabajo agrícola y la tenencia de la tierra, etc.

b. Se exceptúan:

Las empresas promovidas por el IERAC, y las propiedades eficientemente explotadas.

c. Se declara abolido el huasipungo y la yanapa.

d. Reversión de tierras incultas, aquellas que han permanecido ociosas por 10 años.

e. Integración del minifundio.

f. Legalización de posesión pacífica de la tierra

g. Intervención de las haciendas del Estado

- h. Promover el incremento de la producción agropecuaria y su conservación, almacenamiento, transformación y comercialización
- i. Impulsar la forestación y reforestación
- j. Proporcionar asistencia técnica, social y educativa orientada a la producción agropecuaria
- k. Promover la formación de cooperativas

En síntesis, la Ley de Reforma Agraria y Colonización de 1964 desarrollaron un proceso de reforma agraria de manera gradual y progresiva, trató de impulsar la constitución de empresas agropecuarias eficientes, basadas en relaciones salariales, por otro lado trató de castigar a las tierras improductivas y acabar las relaciones precarias en la agricultura (Barsky, Oswaldo, 1988).

El 23 de Noviembre del 2000 el Congreso Nacional promulgó la Ley Reformativa a la Ley de Desarrollo Agrario, la misma que se publicó en el Registro Oficial # 216 del 1 de Diciembre del 2000, que faculta al INDA (Viteri. Díaz, 2007), realizar el avalúo de la tierra que antes por Ley lo realizaba la DINAC (Viteri. Díaz, 2007), simplificando de esta manera los procesos de titulación y expropiación de la tierra.

En la actualidad, el INDA, dentro de un intento de desconcentración de funciones, la institución pretende brindar un servicio ágil y oportuno, atender solicitudes de adjudicación de tierras, levantamientos de hipotecas, copias de planos, expropiaciones, presentación de títulos, adjudicaciones y tratar de elaborar un catastro de tierras agrarias adjudicadas por el ex.-IERAC y el INDA.

La falta de coordinación interdepartamental, la suspensión de los programas de capacitación, la inestabilidad de sus autoridades, la falta de equipamientos en delegaciones y direcciones distritales del INDA, no han permitido alcanzar los objetivos propuestos.

Finalmente, podemos identificar tres grandes etapas en el proceso de Reforma Agraria en el Ecuador:

- 1.- Prevalencia de propiedad latifundista de la estructura agraria y explotación con bajos niveles tecnológicos.
- 2.- Fuerte intervencionismo del Estado en la liquidación de las formas pre-capitalistas de producción e inicio del proceso de modernización de la explotación agraria.
- 3.- Retiro progresivo de la intervención del Estado en las estructuras de tenencia de la tierra y por el contrario gran impulso al desarrollo agroindustrial.

Se podría afirmar que el proceso de Reforma Agraria ha llegado a su límite y que es el mercado el principal medio de preocupación de la política agraria del Ecuador.

Por otro lado, la ausencia de títulos de propiedad en el sector agrario, sigue siendo el principal problema que afecta a los medianos y pequeños productores, sin que se observen medidas eficaces tendientes a resolver a corto o mediano plazo esta situación (Barsky, Oswaldo, 1988).

2.13.2. Sector Agropecuario en el Ecuador

El sector agropecuario es uno de los principales sectores que influyen en la economía de nuestro país, su incremento o disminución afecta en la estabilidad económica y social de la nación por ser el generador de los productos de primera necesidad y materia prima para la industrialización; considerando además, su importante participación en el mercado externo, el cual representa el 45% de las exportaciones totales del Ecuador, porcentaje considerable de aportación para el Producto Interno Bruto total, que representa la segunda actividad generadora de divisas.(INEC 2001)

De acuerdo a los resultados del III Censo Agropecuario (INEC 2001) octubre/1999 – septiembre/2000) la superficie total de tierra destinada a la producción agropecuaria es de 12'654.242 hectáreas, la cual se divide en 842.910 Unidades de Producción Agrícola (UPAS). De dicha superficie el 24% corresponde a cultivos tanto permanentes

como transitorios, mientras que el 40% está destinado a pastos y páramos, y el 36% restante concierne a bosques y otros usos.

El Ecuador es un país privilegiado ya que debido a su ubicación geográfica y diversidad de ecosistemas presenta una considerable variedad de cultivos, siendo posible producir la mayor parte del año. Destacando a los cultivos permanentes, se establece que tienen una superficie de 1'363.414 Has en donde sus principales productos son: banano, cacao, café, caña de azúcar, palma africana y plátano. Así mismo los cultivos transitorios y barbecho, están actualmente en una superficie de 1'231.711 Has, en el que encontramos productos tales como el arroz, maíz, papa y soya, de esta producción aproximadamente la mitad del país siembran arroz y/o maíz (Predesur, 2003).

2.13.3. Sector Agropecuario en la Provincia de Loja

Loja como provincia tiene una extensión de 11.300 Km² y una población de 404.835 habitantes (INEC, 2001 - 2010).

Se ubica al sur occidental del Ecuador, está integrada por 16 cantones y 92 parroquias, de las cuales 22 son urbanas; y su clima es tropical, temperado y subtropical, de acuerdo a la clasificación de pisos térmicos.

Sus cantones al igual que las parroquias presentan características favorables para la producción, con algunas contadas excepciones que por factores geográficos presentan tipos de suelo no aptos para la agricultura por la erosión.

2.13.4. Producción Agrícola y Pecuaria de la Provincia de Loja

Durante el periodo 2004-2009, en promedio el 20% de la población económicamente activa de Loja se ocupó en las ramas de actividad, industrias manufactureras y agricultura (UTPL, 2004-2008), dentro de las cuales se encuentran la producción agrícola y pecuaria, demostrando así la importancia que tiene este sector. La provincia

de Loja se caracteriza por la producción de cultivos permanentes y transitorios, entre ellos los de mayor producción son: caña de azúcar, café, banano, maíz, yuca y arroz, mientras que en la producción pecuaria destacan la leche de vaca y los huevos de gallina. A continuación se detalla la producción agrícola y pecuaria de la provincia con datos que permiten conocer los cultivos y productos más importantes en la zona.

2.13.4.1. Cultivos permanentes

Son los cultivos que luego de ser plantados demoran más de un año en llegar a la edad productiva y su periodo de producción es prolongado, por lo cual permiten realizar cosechas durante varios años sin la necesidad de plantarlos nuevamente (INEC).

En el periodo de 2004-2009 la producción está claramente concentrada en la transformación de caña de azúcar en la industria más representativa de la provincia.

El Ingenio Azucarero "MONTERREY", que realiza el proceso de siembra, cosecha, asociación con productores, transformación de azúcar y la comercialización directa y a través de comerciantes minoristas.

2.13.4.2. Cultivos transitorios

Son aquellos cultivos que tienen un ciclo de crecimiento menor a un año y que luego de la recolección de sus frutos deben ser destruidos y sembrados nuevamente para obtener una nueva cosecha (INEC).

2.14. PEQUEÑA EMPRESA

"La **pequeña empresa** es una entidad independiente, creada para ser rentable, que no predomina en la industria a la que pertenece, cuya venta anual en valores no excede un determinado tope y que está conformada por un número de personas que no excede un determinado límite, además de aspiraciones, realizaciones, bienes materiales y

capacidades técnicas y financieras; todo lo cual, le permite dedicarse a la producción, transformación y/o prestación de servicios para satisfacer determinadas necesidades y deseos existentes en la sociedad" (<http://www.monografias.com/trabajos>), donde se combinan los factores productivos para generar los bienes y servicios que una sociedad necesita para poder satisfacer sus necesidades, por lo que se convierte en el eje de la producción.

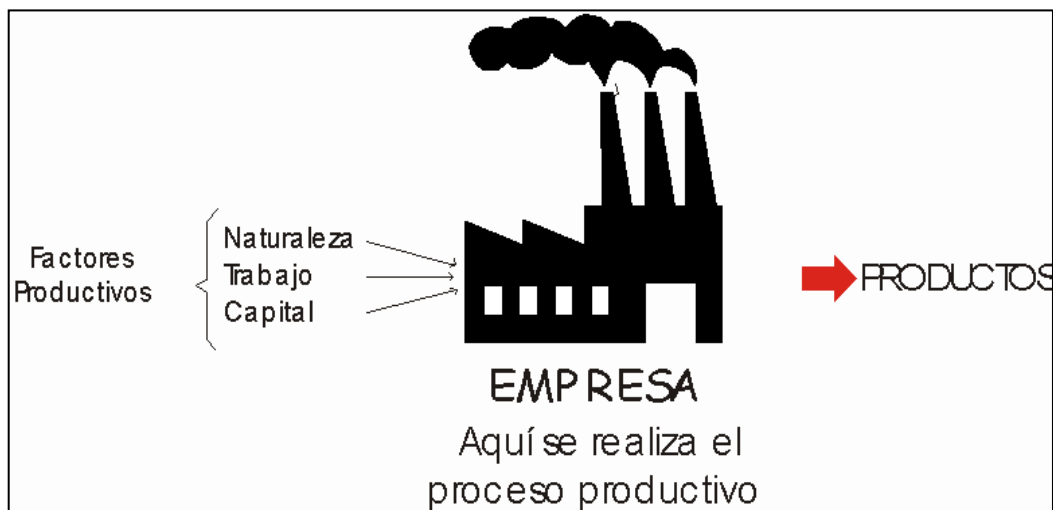


Gráfico 1: Proceso Productivo de la Empresa.

Fuente: Enciclopedia de la Pequeña y Mediana Empresa

2.14.1. Aporte de la Pequeñas y Medianas Empresas (PYMES) en el Ecuador

En Ecuador, de acuerdo a su tamaño, las empresas tienen las categorías siguientes:

Microempresas: Emplean hasta 10 trabajadores, y su capital fijo (descontado edificios y terrenos) puede ir hasta 20 mil dólares.

Talleres artesanales: Se caracterizan por tener una labor manual, con no más de 20 operarios y un capital fijo de 27 mil dólares.

Pequeña Industria: Puede tener hasta 50 obreros

Mediana Industria: Alberga de 50 a 99 obreros, y el capital fijo no debe sobrepasar de 120 mil dólares.

Grandes Empresas: Son aquellas que tienen más de 100 trabajadores y 120 mil dólares en activos fijos (Pequeña y Mediana Empresa, 2001).

2.14.2. Producción de la Mediana y Pequeña Industria en el Ecuador

En Ecuador predomina la industria mediana y pequeña, se basan en el consumo interno y externo. Este último está determinado por convenios internacionales que permiten incrementar la comercialización. Las instancias regionales o mundiales y las relaciones bilaterales y multilaterales de Ecuador con otros países que favorecen la producción para la exportación de determinados productos.

La pequeña industria ecuatoriana cuenta con un sin número de potencialidades que son poco conocidas y aprovechadas (Luna, Luis, 2001). Principalmente se refieren a:

- Son factores claves para generar riqueza y empleo
- Al dinamizar la economía, diluye los problemas y tensiones sociales, y mejorar la gobernabilidad.
- Requiere menores costos de inversión
- Es el factor clave para dinamizar la economía de regiones y provincias deprimidas
- Es el sector que mayormente utiliza insumos y materias primas nacionales
- Tiene posibilidades de obtener nichos de exportación para bienes no tradicionales generados en el sector
- El alto valor agregado de su producción contribuye al reparto más equitativo del ingreso
- Mantiene alta capacidad para proveer bienes y servicios a la gran industria (subcontratación)
- Es flexible para asociarse y enfrentar exigencias del mercado

En el Ecuador existen 38,000 compañías registradas, de las cuales el 96% se consideran Pymes, de éstas el 56% se consideran microempresas; 30% pequeñas empresas; 10% medianas empresas y 4% grandes empresas.

De acuerdo al volumen de ventas (SRI), se considera que el 99% son MIPYMES, de las cuales 64% son microempresas; 30% pequeñas empresas; 5% medianas empresas y el 1% se consideran grandes empresas.

En Pichincha y Guayas se asientan el 64.4% de los establecimientos de las MIPYMES; en Azuay, Manabí y Tungurahua el 20%; y el 15.6% corresponde a 17 provincias restantes. La menor proporción de empresas que se han establecido como sociedades anónimas evidencia que, en la conformación del capital de la pequeña industria, se mantiene todavía una estructura cerrada o de tipo familiar.

Los sectores con mayor absorción de puestos de trabajo son, en orden de importancia: alimentos; textil y confecciones; maquinaria y equipo; productos químicos, que en conjunto concentran el 74%.

Para el 44% de las PYMES el mercado es básicamente local, para el 26%, sería de alcance regional, el 8% extiende su radio de acción a las provincias limítrofes, solamente el 6% de PYMES estaría sosteniendo un flujo exportable. En cuanto al grado de automatización de la maquinaria utilizada, el 29.1% del equipamiento es de accionamiento manual; el 43.6%, semiautomático; el 23.6%, automático y el 3.7% computarizado (Servicio de Rentas Internas, 2013).

2.15. COMERCIALIZACION

MENDOZA, G. 1997, manifiesta que la comercialización o mercadeo puede ser considerada como un “sistema”, por estar constituida por un complejo de estructuras diversas relacionadas de manera relativamente estable que conforman uno de los

pilares del proceso económico junto con la producción, distribución y consumo.

2.16. CANALES DE COMERCIALIZACION

SHEPHERD, A. (1998), cita que es la secuencia completa de la organización que es involucrada en hacer llegar un producto desde el fabricante al consumidor final.

LAMB, C. (2002), establece que los canales de distribución son como cauces o tuberías por donde fluyen los productos, su propiedad, comunicación, financiamiento y pago, así como el riesgo que los acompaña hasta llegar al consumidor final o usuario industrial.

2.16.1.

C

Componentes de un Canal de Distribución

2.16.1.1. Productor

STANTON, W. (2001), asevera que es la organización que reconoce una necesidad del consumidor y produce un servicio o artículo con materias primas, partes componentes o mano de obra para satisfacer tal necesidad.

2.16.1.2. Intermediario

GARCIA, H. (2008), interpreta que es cualquier individuo u organización que opera entre la fábrica y el consumidor final. Se dividen en agentes, mayoristas, minoristas y distribuidores.

Una vez diseñado el canal de distribución se debe integrar a los intermediarios a la estrategia de la empresa; el primer paso es entender lo que los intermediarios quieren de la relación y esto es ganar dinero distribuyendo los productos de la empresa.

Los beneficios financieros de los intermediarios se dan cuando el margen bruto del producto multiplicado por la cantidad de unidades vendidas en un tiempo definido supera los gastos incurridos.

Se puede indicar tres factores que llevarían a maximizar los beneficios, estos son: el margen bruto, la rotación de los productos y los gastos o inversiones realizadas

2.16.1.3. Intermediario mayorista

STERN, L. (1999), opina que la actividad mayorista puede ser caracterizada con un sector de la economía en que el grado de especialización ha aumentado constantemente como respuesta a los cambios que se producen en la demanda de producción de servicios por parte de los clientes.

2.16.1.4. Intermediario minorista

STANTON, W. (2001), enuncia que es la organización que expende los productos que obtuvo del fabricante o del mayorista, al consumidor final.

2.17. TURISMO

El turismo como tal, nace en el siglo XIX, como una consecuencia de la Revolución industrial, con desplazamientos cuya intención principal es el ocio, descanso, cultura, salud, negocios o relaciones familiares. Estos movimientos se caracterizan por su finalidad de otros tipos de viajes motivados por guerras, movimientos migratorios, conquista, comercio, entre otros.

Según la Organización Mundial del Turismo (Organización Mundial del Turismo, 2011), comprende las actividades que realizan las personas durante sus viajes y estancias en lugares distintos al de su entorno habitual, por un período consecutivo inferior a un

año y mayor a un día, con fines de ocio, por negocios o por otros motivos (Walter Hunziker - Kurt Krapf, 2011).

En el Ecuador la actividad turística representa el 4.2 % del PIB, que equivalente a 680 millones de dólares al año, económicamente esta cantidad es importante tomando en cuenta que cerca del 80% del presupuesto general de estado se financia con la venta de petróleo y derivados del petróleo y tenemos reservas solamente para 20 años. La situación del turismo en Ecuador es altamente conflictiva, la superestructura nacional incluye el compromiso articulado por parte de los Ministerios de Turismo y Ambiente, sin embargo estos manejan limitaciones en su presupuesto, en la colaboración interinstitucional, la planificación, las regulaciones y la capacidad de ejercer la ley. Existe un modelo para descentralizar los servicios gubernamentales y a pesar de que aún no ha sido implementado, ha creado confusión sobre las reglas que rigen los negocios de la actividad turística. De la misma manera, la falta de planificación en el uso de la tierra y el mal manejo de recursos han desencadenado grandes amenazas a los recursos naturales y el turismo orientado a la naturaleza en Ecuador no posee una cadena de valor bien integrada. Los actores tienden a carecer de una perspectiva industrial y se muestran reticentes para cooperar el uno con el otro.

Los impactos del turismo orientado hacia la naturaleza son conocidos: los costos potenciales son la degradación ambiental, inequidad económica, inestabilidad económica y cambios negativos socioculturales. Los beneficios potenciales en cambio son la generación de fondos para áreas protegidas, la promoción de la educación ambiental, la conciencia conservacionista y la creación de fuentes de trabajo para las comunidades locales (Turismo en el Ecuador, 2012).

2.17.1. Turismo Rural

El **Turismo Rural** es una actividad turística que se realiza en un espacio rural, habitualmente en pequeñas localidades (menores a los 1.000 o 2.000 habitantes) o

fuera del casco urbano en localidades de mayor tamaño. Las instalaciones suelen ser antiguas masías y caseríos que han sido reformados y adaptados, y son dirigidos familiarmente y ofrecen un servicio de calidad, en ocasiones por los mismos propietarios.

Turismo Rural son las actividades que realizan los visitantes en zonas rurales donde toman contacto activo con la población local en un marco de respeto por el entorno y la cultura local.

Las modalidades que presenta el turismo rural son numerosas: Agroturismo, turismo ecológico, deportivo, religioso, de negocios, científico y otras muchas más.

El turismo rural se subdivide en:

a. Agroturismo, cuya finalidad es mostrar y explicar al turista el proceso de producción en los establecimientos agropecuarios. Se caracteriza por la participación de los turistas y visitantes en los procesos productivos del campo y por el contacto con la familia de los agricultores.

b. Pesca y caza, también son actividades propias del turismo rural, pero los visitantes pueden no manifestar interés por los procesos productivos del agro, lo mismo sucede con el turismo religioso, esotérico o de otro tipo: las motivaciones de los turistas pueden estar alejadas de lo agrario, pero están en una zona rural e interactúan con la población residente que es beneficiaria de la actividad y entonces se habla de turismo rural.

c. Turismo de estancias, cuyo atractivo consiste en el estilo arquitectónico, parques, carruajes de los establecimientos.

d. Rutas Alimentarias, es un itinerario turístico basado en un alimento, en torno al cual se construyen diversos productos basados en las tradiciones del pueblo.

e. Turismo Deportivo, es un tipo de actividad generalmente en el ámbito rural (ejemplo: pesca deportiva, caza, cicloturismo, etc.)

f. Ecoturismo. Posee un enfoque para las actividades turísticas en el cual se privilegia la sustentabilidad, la preservación y la apreciación del medio (tanto natural como cultural) que acoge a los viajeros.

g. Etnoturismo: Busca esa necesidad de los turistas por rescatar esas culturas ancestrales, dentro de su propio paradigma, encontrar esas claves milenarias que transportan a los orígenes del ser humano en este mundo, que se encuentra en la búsqueda de vestigios históricos que logren encadenar recuerdos rotos por el mismo hombre (González, M, 2008).

2.17.2. Beneficios del Turismo Rural

Para poder definir bien qué son beneficios es importante que primero comprendamos qué significa el concepto de beneficio propiamente, para lo cual hemos tomado la siguiente definición:

BENEFICIO: Magnitud que refleja la ganancia obtenida por una sociedad en un período de tiempo determinado. Ganancia realizada por una empresa y que corresponde a la diferencia entre los gastos requeridos para la producción de un bien o de un servicio y los ingresos correspondientes a la venta de los bienes producidos en el mercado. Es la diferencia entre el Margen Bruto y el Costo Fijo. Un beneficio también se puede considerar como un derecho que compete a una persona.

- ✓ **En lo económico:** El turismo rural se integra en la economía local, y a las actividades propias del medio rural, ya que se trata principalmente de explotaciones a pequeña y mediana escala controladas mayormente por empresarios locales. Por consiguiente es una actividad económica adicional que diversifica el ingreso, además que puede y sirve para frenar la despoblación y dinamizar las zonas rurales,

en tanto que la comunidad se beneficia e involucra en la prestación de servicios. Complementa la actividad agropecuaria y artesanal.

- ✓ **En lo ambiental** El entorno natural es un aspecto clave para la actividad de turismo rural. Con el fin de garantizar el uso sostenible del medio ambiente es esencial establecer un marco legislativo apropiado, llevar a cabo una planificación equilibrada y seguir mejorando la gestión de las empresas. Por otro lado, intensifica la conciencia ambiental de las comunidades cuando estas observan el interés de los visitantes por la conservación.
- ✓ **En lo social:** El turismo rural mantiene una vinculación estrecha con la vida de la comunidad. Así, la llegada de turistas puede ayudar a mantener y mejorar la infraestructura y servicios locales (por ejemplo, carreteras, transporte público, comercio, servicios públicos, etc.). De este modo contribuye a mejorar el nivel de vida de la población local. Además, el turismo rural puede crear oportunidades para grupos tradicionalmente desfavorecidos en el medio rural, como los jóvenes, las mujeres y los ancianos y facilita el conocimiento de otras formas de vida enriqueciendo la propia.
- ✓ **En lo cultural:** En vista de la importancia que dan los visitantes a la cultura y tradiciones locales, el turismo rural debe tener un papel fundamental en la preservación, conservación y recuperación a largo plazo de las mismas, (gastronomía, artesanía, folclor, costumbres, actividades tradicionales, etc.) sin ninguna imposición sino en concertación con las comunidades.
- ✓ Contribuye al reforzamiento de la identidad e institucionalidad local, relacionados a los beneficios de los conocimientos producto de la investigación especializada (biología, antropología, sociología rural, arqueología) para poner en valor el patrimonio cultural y natural. Esta valoración supone un aliciente para la

recuperación y conservación de la arquitectura tradicional, su ingeniería, y el medio ambiente.

2.17.3. Condiciones para el Desarrollo del Turismo Rural

- Existencia de actividades agropecuarias, pecuaria, agrícola, cultivos tradicionales, agroecología forestal, agroforestal, agrosilvopastoril, manejo de fauna, comunidades, recursos naturales y culturales capaces de generar un interés en el visitante y/o especialista.
- Debe visualizarse como una fuente de ingresos complementaria a las actividades tradicionales del ámbito rural; pudiendo convertirse en una actividad principal.
- Que exista participación e involucramiento de manera directa e indirecta de la población local en la actividad y su comercialización.
- Presencia de liderazgo en la comunidad.
- La Comunidad debe ser consciente de los cambios potenciales que el turismo trae consigo y debe tener el interés por el desarrollo de la actividad turística.
- La no existencia de peligros evidentes contra el patrimonio natural, cultural y humano de las comunidades.
- Existencia de conectividad e infraestructura básica mínima adecuada al servicio.
- Servicios de alojamiento, alimentación, instalaciones complementarias, actividades de esparcimiento y recreación potenciales o actuales, adecuados al contexto local natural y cultural.
- Los productos que se elaboren deben basarse en los conocimientos, valores y destrezas tradicionales de las comunidades.
- Que las características del emprendimiento cubran las necesidades reales o potenciales del mercado (Ruíz, E. SOLIS y D. Cuenca, 2011).

2.18. LA PARROQUIA QUINARA

2.18.1. Generalidades de la Parroquia

El territorio de la Parroquia Quinara se constituye por las áreas que fueron las haciendas Quinara y Palmira, al sur oriente del cantón Loja y elevado a la categoría de parroquia en febrero de 1995; es la parroquia más joven del cantón Loja.

La Parroquia Quinara se localiza a 62 Km de la ciudad de Loja y a 14km de la parroquia Vilcabamba. Conectada al eje vial IV, Loja-La balsa, en la frontera del Ecuador Perú, en el cantón Chinchipe de la Provincia de Zamora Chinchipe.

DATOS:

Población: 1384 habitantes.

Extensión: 148.79 Km²

Altitud promedio: 1.612 msnm.

Clima: subtropical seco

Temperatura: 20°C

Precipitación: 1148 mm promedio anual.

Juega un papel principal en la determinación del clima de una zona, la precipitación de lluvia es muy importante ya que rellena los acuíferos y provee de sistemas naturales de cuencas y canales de irrigación.

LÍMITES PARROQUIALES:

Los límites de la parroquia Quinara son los siguientes:

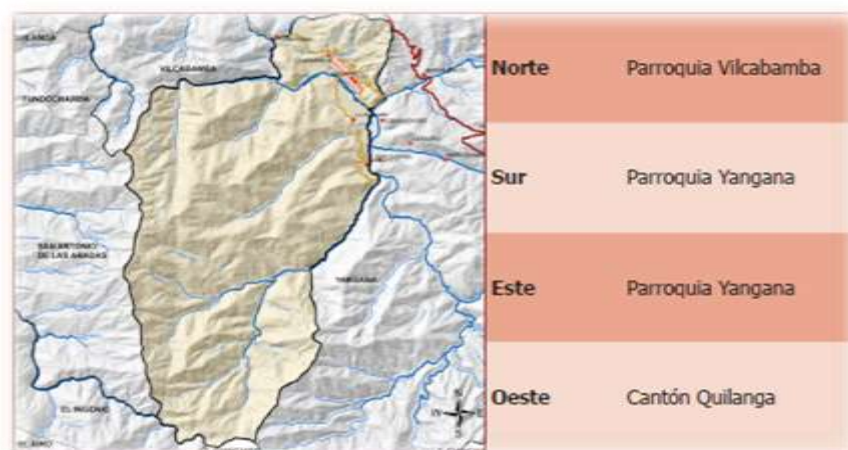


Gráfico 2: Límites de la parroquia Quinara
Fuente: Plan Operativo parroquia Quinara

El perfil fisiográfico de la parroquia se extiende desde los 1.500m.s.n.m. en el valle del río Piscobamba hasta los 3.640 m.s.n.m. en la cordillera de Sabanilla.

La parroquia tiene una importante área de riego, en la cual se mantienen cultivos tropicales y está influenciada por el Parque Nacional Colambo Yacuri, en la zona de altura.

Las potencialidades de la parroquia son la producción agrícola del subtrópico seco y el turismo, ya que al pertenecer gran parte de su territorio al parque Nacional Colambo Yacuri posee ventajas que conllevan el carácter ambiental y de biodiversidad, así como ser fuente y origen del río Catamayo; y, consecuentemente ser parte de la Cuenca binacional Catamayo Chira (Plan Operativo Participativo de la parroquia Quinara, 2009 – 2014).

2.18.2. Antecedentes Históricos de la Parroquia Quinara

Según testimonios proporcionados por pobladores, manifiestan que históricamente lo que hoy es la parroquia Quinara fue constituida por dos haciendas y que posterior a ello se fue convirtiendo en un lugar atractivo por sus condiciones climáticas para

constituirse en lo que es actualmente un centro poblado por muchas personas que lo habitan.

Los primeros habitantes se asentaron en Quinara provienen de diferentes lugares de la Provincia de Loja como: Espíndola, Cariamanga y San Antonio de las Aradas quienes debido a situaciones socioeconómicas se vieron obligados a emigrar en busca de mejores oportunidades de trabajo y de otras condiciones que lo encontraron en este lugar, consecuentemente fijaron residencia. Vinculándose directamente a esta dos haciendas de propiedad de dos hermanos: Enrique Eguiguren (Quinara) y Francisco Eguiguren (La Palmira), en donde los inmigrantes fueron incorporados como arrimados, bajo el mando y órdenes del dueño y de sus mayordomos.

En esta condición de trabajo, de arrimado bajo el mando y control de los mayordomos, fue difícil o casi imposible generar un proceso de organización social, que permita generar un proceso de desarrollo en Quinara; todo esto da inicio cuando el gobierno de ese entonces (Junta Militar de Gobierno el 11 de julio de 1964), expide la Ley de Reforma Agraria y Colonización (VITERI Díaz G, 2007), y crea el Instituto Ecuatoriano de Reforma Agraria y Colonización -IERAC- como ente responsable de la implementación y ejecución del proceso, consecuencia de lo cual, los patronos son obligados a transferir en venta las tierras ocupadas por los arrimados, quienes amparados por el IERAC, adquieren sus propiedades mediante compra y así obtienen sus títulos de propiedad, entre 1975-80, proceso que permitió el traspaso de un sistema de vida dependiente a otro libre e individual, con decisiones propias.

Una vez iniciado el nuevo sistema de vida, los recientes propietarios gestan de alguna manera un proceso organizativo nuevo, de acuerdo a sus propias iniciativas y necesidades del momento, que al decir de los propios habitantes de este lugar la primera organización que nació fue el Seguro Social Campesino, a partir de ahí fue surgiendo otras organizaciones como juntas de regantes, clubes deportivos, asociación de productores, entre otros que actualmente existen, sin embargo no demuestran una

intencionalidad y direccionalidad clara de funcionamiento con objetivos claros de parroquia, limitándose a hacer actividades independientes y eventuales.

2.18.3. Creación de la Parroquia Quinara

Luego de algunos años de pertenecer como barrio a la Parroquia de Yangana, los pobladores de Quinara, reunidos en magna Asamblea el 15 de Mayo de 1992, deciden gestionar ante las instancias pertinentes, la parroquialización de Quinara, logrando conseguir esta sana aspiración el 14 de Febrero de 1995, con Acuerdo Ministerial 0.14 en el Gobierno del Arq. Sixto Durán Ballén.

A partir de esta fecha se organiza la Parroquia de Quinara, con las instancias propias de este nivel de gobierno (Plan Operativo Participativo Parroquia Quinara, 2009-2014.).

Luego con la vigencia de la Ley de Juntas Parroquiales se eligen las autoridades, transcurriendo hasta la presente cinco presidentes del gobierno parroquial.

Cuadro 1. Presidentes del Gobierno Parroquial de Quinara

PERIODO	NOMBRES Y APELLIDOS
2000 – 2004	Alfonso Mendieta
2005 – 2009	Efrén Araujo
2009 – 2014	Aníbal Macanchí Briceño

Fuente: Plan de Desarrollo y Ordenamiento Territorial de Quinara 2012 – 2015

Elaboración: La investigadora

2.18.4. Características Físicas de la Parroquia Quinara

Quinara está ubicada al suroccidente de la capital provincial Loja, a 62 Km, en las estribaciones de la cordillera de Sabanilla; bañada por las aguas del río Piscobamba, que en su trayecto recoge las aguas de varios ríos y quebradas que descienden de la cordillera de los Andes. Sus coordenadas geográficas son: 696197 E y 9522693N.

Según la historia, este lugar toma el nombre de Quinara, debido a que allí existió un campamento indio cuyo jefe se llamaba Quinara (Plan Operativo Participativo Parroquia Quinara, 2009-2014.).

Quinara al estar unido al Valle de Vilcabamba, se constituye en una zona de clima templado, por lo tanto, apto para producir ciertos productos tropicales, como la caña de azúcar, café, achira, cítricos y productos de ciclo corto en general; de la misma manera para la producción de ganado bovino, porcino y caprino aunque en menor escala. Por sus condiciones naturales y climáticas, Quinara se constituye en un lugar ideal para admirar la belleza de sus verdes pastizales y cañaverales mecidos por el viento; el río Piscobamba con sus aguas cristalinas bañan la parroquia convirtiéndose en un interesante espacio de atractivo turístico nacional y extranjero, sobre todo en épocas de carnaval. Quinara parroquia rural de clima templado y la disponibilidad de riego hacen del valle un lugar óptimo para la vida; además del aire puro y una alimentación orgánica.

2.18.5. Estructura Política de la Parroquia Quinara

Cuadro 2. Representantes Junta Parroquial Quinara

Nro	NOMBRE DE LOS REPRESENTANTES	FUNCION
1	Aníbal Macanchi Briceño	Presidente
2	Silvia Narváez	Vicepresidenta; Comisión de Salubridad y Asuntos Sociales
3	Jorge Namicela	Comisión de Obras Publicas
4	Edwin Briceño	Comisión de Medio Ambiente y Deportes
5	Aníbal Castillo	Comisión de Gestión y Elaboración de Proyectos, Apoyo y Seguimiento

Fuente: Plan de Desarrollo y Ordenamiento Territorial de Quinara 2012 - 2015

Elaboración: La investigadora

La Junta Parroquial de Quinara es la institución de representación de la parroquia, sus dignatarios son elegidos mediante voto popular y está conformada por cinco vocales, uno de ellos y el de mayor votación ostenta el cargo de Presidente de la Junta, dignidad que en la actualidad lo viene ejerciendo el Señor Aníbal Macanchí Briceño.

En la actualidad el Gobierno Autónomo Descentralizado cuenta con una asignación del Estado de USD 191.000 que es transferida a la Junta en alícuotas mensuales, de cuya asignación el 70% corresponde para fines de inversión y el 30% para gastos corrientes.

El Gobierno Parroquial cuenta con su sede propia, donde actualmente funciona las oficinas administrativas, el local se encuentra subdividido en dos oficinas medianamente implementadas donde funciona la Presidencia de la junta y la secretaria/ contadora y un salón para reuniones (Conversatorio con Presidente Junta Parroquial).

La estructura interna de funcionamiento y operación del Gobierno Autónomo Descentralizado está integrado de cinco vocales principales de elección popular de ente los cuales se designa una presidente o presidente, una vicepresidente o vicepresidente y comisiones que vienen funcionando en la actualidad así:

- Comisión de obras publicas
- Comisión de salubridad y asuntos sociales
- Comisión de gestión y elaboración de proyectos.
- Comisión de medio ambiente y deporte,
- Apoyo administrativo contable: Contadora –Secretaria.

2.18.6. Formas de Organización de la Producción

En Quinara existen pocas organizaciones de productores agrícolas:

- Asociación Agroartesanal La Achirita, 21 socios activos, con personería jurídica mediante Acuerdo Ministerial No. 07.0137 MIC del 7 de junio del 2007, con línea de producción; harina de achira, cuenta con un local propio donde se halla instalada la planta de producción; ha recibido apoyo técnico, financiero y capacitación de la Fundación Colinas Verdes, Gobierno Provincial de Loja y otros.
- Junta General de usuarios de riego La Palmira; número de usuarios 124; caudal concedido 200,06 L/seg; área regable 250,07ha; longitud de red principal 9,6Km, secundarias 5,00Km.
- Junta General de Usuarios de Riego Quinara: número de usuarios 233; caudal concedido 189,60 L/seg; área regable 192,0ha; longitud de red principal 13,6Km, secundarias 9,00Km.
- Asociación de Productores de Panela Granulada, promovida con la operación del sistema de riego Quinara y actualmente en estado inactiva por problemas de administración y liderazgo organizativo.

El colegio Dr. Baltazar Aguirre de la cabecera parroquial, anualmente mantiene a 180 estudiantes, con un promedio de 15 a 20 bachilleres por año, con alguna iniciativa para el desempeño micro empresarial.

Parte de este capital humano al no poder continuar los estudios superiores se constituye en un importante aporte para integrarse al desarrollo de la parroquia en actividades productivas (Conversatorio con Presidente Junta Parroquial).

2.18.7. Sistema Económico Productivo de la Parroquia Quinara

Cuadro 3. Población Económicamente Activa de la Parroquia Quinara

RAMA DE ACTIVIDAD	Nro	%
Agricultura y ganadería	316	67,4
Minas y canteras	3	0,6
Industrias Manufactureras	34	7,2
Construcción	24	5,1
Comercio mayor y menor	26	5,5
Transporte y almacenamiento	6	1,3
Alojamiento y comidas	4	0,8
Enseñanza	6	1,3
No declarado	14	3,0
Trabajador nuevo	23	4,9
Otras	13	2,8
Total	469	100,0

Fuente: Plan de Desarrollo y Ordenamiento Territorial de Quinara 2010

Elaboración: La investigadora

Según los datos del Censo Nacional de Población y Vivienda (CNPV) efectuado en el 2010 (INEC 2010), se afirma que la población total de la parroquia Quinara es de 1384 habitantes, siendo la población económicamente activa (PEA) 469 personas, equivalente al 33.9%

Como se observa en el Cuadro 3, la actividad agropecuaria es la que ocupa mayor cantidad de personas, correspondientes al 67,4%. Le sigue en orden de importancia industrias manufactureras con 7,2%; comercio al por mayor y menor (5,5%) y la construcción (5,1%). Un aspecto que resalta es que a pesar de que en el sector se

encuentra operando diversas empresas extractoras de áridos en el río Piscobamba, la actividad de minas y canteras solo abarca al 0,6% de la PEA de la parroquia Quinara.

Los servicios con que cuenta la parroquia Quinara, en la actualidad es limitado sobre todo en lo que se refiere a los servicios de alimentación (restaurantes) y hospedaje; cuenta con locales comerciales (15 aproximadamente) en estos locales se exhiben el misceláneo de productos que en su mayoría forman parte de la canasta básica; no existe farmacias dedicadas exclusivamente a la venta de la medicina humana.

2.18.8. Sistema Ambiental de Quinara

El clima como en todas partes del mundo, es un factor de gran importancia que influye en las diferentes actividades del ser humano, en su forma de vestir, en la salud, en la forma de alimentarse, en la forma de producir y hasta en donde vivir. Por lo tanto es un factor determinante y es de suma importancia conocer las características naturales de nuestro entorno para aprovecharlo y cuidarlo de la mejor manera.

El clima abarca entre otros los valores meteorológicos sobre temperatura, humedad, precipitaciones, viento; valores que se obtienen con la recopilación sistemática y homogénea de la información meteorológica, durante periodos que se consideran suficientemente representativos. Los factores naturales que afectan el clima son las estaciones del año, la latitud, la altitud y el relieve continental o distancia del mar, las corrientes oceánicas que se encargan de transportar enormes cantidades de agua y por consiguiente de energía térmica, son factores que modifican el clima a nivel global, regional y local.

La ubicación geográfica de nuestro país en la zona intertropical del planeta, hace que su clima sea tropical. Sin embargo tanto a nivel nacional como en la provincia de Loja, factores como: orografía, efecto de la interacción océano Pacífico-atmósfera

(fenómeno del niño y corriente fría de Humboldt, vientos alisios) hacen posible una importante variación climática.

Cuadro 4. Rangos de Temperatura de la Parroquia Quinara

RANGO °C	ÁREA ha
18-20	1494,07
16-18	1786,88
12-14	2932,84
14-16	2195,14
10-12	6070,54
8-10	169,67
ÁREA TOTAL	14649,14

Fuente: Plan de Desarrollo y Ordenamiento Territorial de Quinara

Elaboración: La investigadora

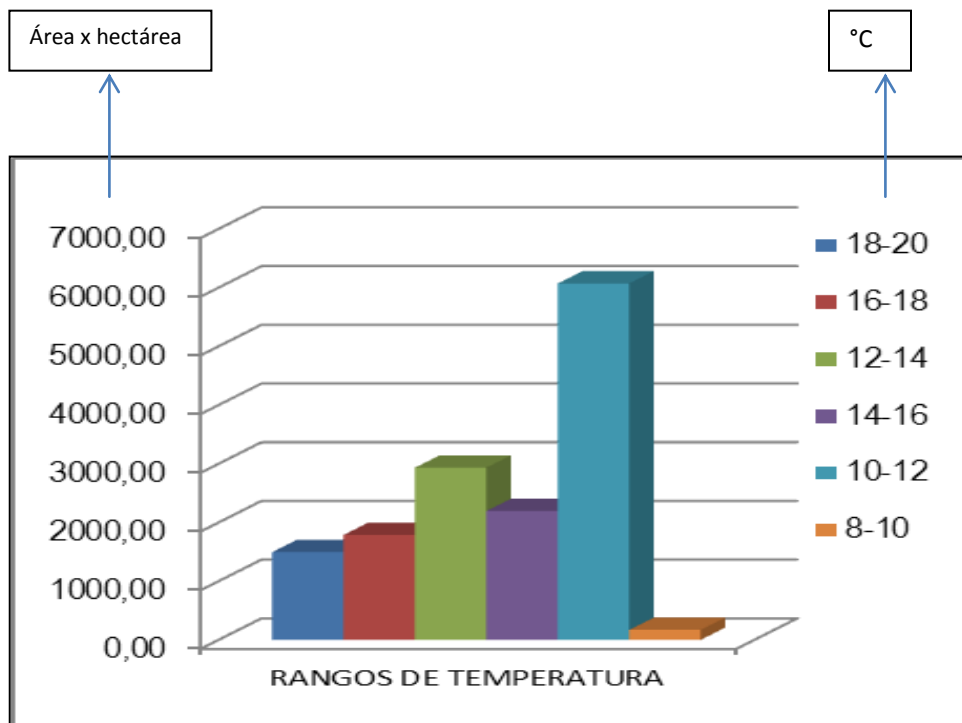


Gráfico 3: Rangos de temperatura en °C de la Parroquia Quinara

Las zonas más productivas de la parroquia se encuentran dentro del área de menor precipitación, por esta razón es necesario la implementación y mejoramiento de los sistemas de riego; las áreas de mayor precipitación se ubican en la parte media y alta de la parroquia, áreas que se encuentra en mejores condiciones de conservación sobre todo vegetal, que es de gran importancia para la regulación de caudales y aporte de agua a las microcuencas proveedoras de este líquido vital a la parroquia.

La mayor temperatura registrada en el mapa de isotermas es de 20°C en los valles de Quinara, Palmira y parte de Sahuaycu donde además se encuentran los asentamientos humanos y la mayor actividad productiva; la temperatura más baja registrada es de 8°C y se registra en la parte sur que es la de mayor elevación.

2.18.9. Zonas Agro – Ecológicas de la Parroquia Quinara

2.18.9.1. Bosque seco-premontano

En la parroquia Quinara, encontramos la zona de bosque seco pre-montano, desde los 1500 a los 2000 m.s.n.m.

Esta zona posee un clima templado con una temperatura promedio de 21°C y una precipitación media de 1148mm anuales, por lo que la mayoría de los pobladores practican agricultura, de manera especial cultivo de caña, achira y cultivos de subsistencia durante todo el año, aprovechando los sistemas de riego existentes en esta zona, los mismos que cubren un área aproximada de 577hectáreas, donde además existen valles con topografía plana situados bajo los 1700 m.s.n.m. La vegetación natural es muy limitada y en algunos sectores es nula.



Foto 1. Bosque Seco – Premontano Parroquia Quinara
FUENTE: La investigadora

2.18.9.2. Bosque húmedo-montano bajo

Se halla entre los 2000 y 2500 m.s.n.m. En general esta zona es utilizada para el pastoreo de ganado, sin embargo en ella se han destruido los bosques protectores; en esta zona existe una alta incidencia de incendios forestales, por lo que en la actualidad existe mayoritariamente pasto natural en suelos con pendientes muy fuertes y altamente erosionados, erosión que en ciertas partes es visible debido a ello, las micro cuencas de los ríos y quebradas, presentan muchos problemas en la temporada seca.



Foto 2. Bosque Húmedo-Montano Bajo Parroquia Quinara
FUENTE: La investigadora

2.18.9.3 Bosque húmedo-montano

Se halla entre los 2500 a 3300m.s.n.m; la topografía de esta formación es escarpada. Su vegetación aún se conserva en buena medida inalterada. Se observa en ciertas áreas cultivos temporales y de pastoreo, a pesar que por su alta humedad y baja temperatura es inapropiada para labores agropecuarias.

Existe una plantación de pino de aproximadamente 283,5 hectáreas. Esta zona se encuentra dentro del Parque Nacional “ColamboYacuri” cuyo territorio en la parroquia Quinara es de alrededor de 8.200 hectáreas, es decir el 56% del territorio de Quinara.

El Parque Nacional “ColamboYacuri constituye un corredor biológico de fauna silvestre para especies que migran desde el norte del Perú y que por su cercanía con el Parque Nacional Podocarpus, les permiten ampliar su hábitat. Este parque posee una fauna y flora importante por su alto endemismo.

La presencia de gran parte del Parque Nacional Colambo Yacuri dentro de la parroquia Quinara se constituye en una gran oportunidad para la parroquia ya que además está dentro del Área de Reserva de Biósfera declarada por la UNESCO, por lo que debería ser de gran interés social para la población, ya que esto permitirá la consecución de importantes recursos económicos con fines de manejo y conservación de sus atractivos naturales, mediante la autogestión, ya sea para la prestación de servicios ambientales como:

Agua para los poblados de Palmira y Sahuaycu, agua para el riego, purificación del aire, turismo de altura y pesca, entre otros, lo que implica un manejo sustentable de sus microcuencas abastecedoras (Plan Ordenamiento Territorial de Quinara).



Foto 3. Bosque húmedo-montano Parroquia Quinara
FUENTE: La investigadora

2.19. ZONA DE PÁRAMO

El Páramo es un ecosistema tropical alto andino que se extiende en los andes septentrionales, entre el actual o potencial límite superior de bosque andino cerrado y la línea de nieve perpetua, caracterizado por una vegetación dominante no arbórea, alta irradiación ultravioleta, bajas temperaturas y alta humedad.

En el Ecuador se consideran los páramos como el área que está sobre la cota de los 3500 m.s.n.m. al norte del paralelo 3 de latitud sur y sobre los 3000 m.s.n.m. al sur de dicho paralelo (Mena y Ortiz 2001). En este ecosistema se pueden encontrar los siguientes tipos de páramos: páramo de pajonal, páramo de frailejones, páramo herbáceo de almohadilla, páramo herbáceo de pajonal y almohadilla, páramo pantanoso, páramo seco, páramo sobre arenales, páramo arbustivo del sur, súper páramo, páramo a zonal y páramo antrópico (Mena, 2001).

Geológicamente esta zona es más antigua que la de los Andes del norte del Ecuador; los páramos de estas localidades son menos vastos y poseen una particular vegetación arbustiva por presentarse a una menor altitud. Según el investigador alemán (Hofstede, R. G. M.; R. Coppus; P. Mena; P. Segarra & J. Sevink, 2003), esta zona de páramos está considerada como uno de los ecosistemas de este tipo, con mejor estado de conservación a nivel mundial, particularidad que convierte a estos ecosistemas como fuente primaria de gran parte de los servicios ambientales que las poblaciones ubicadas en las partes bajas reciben.

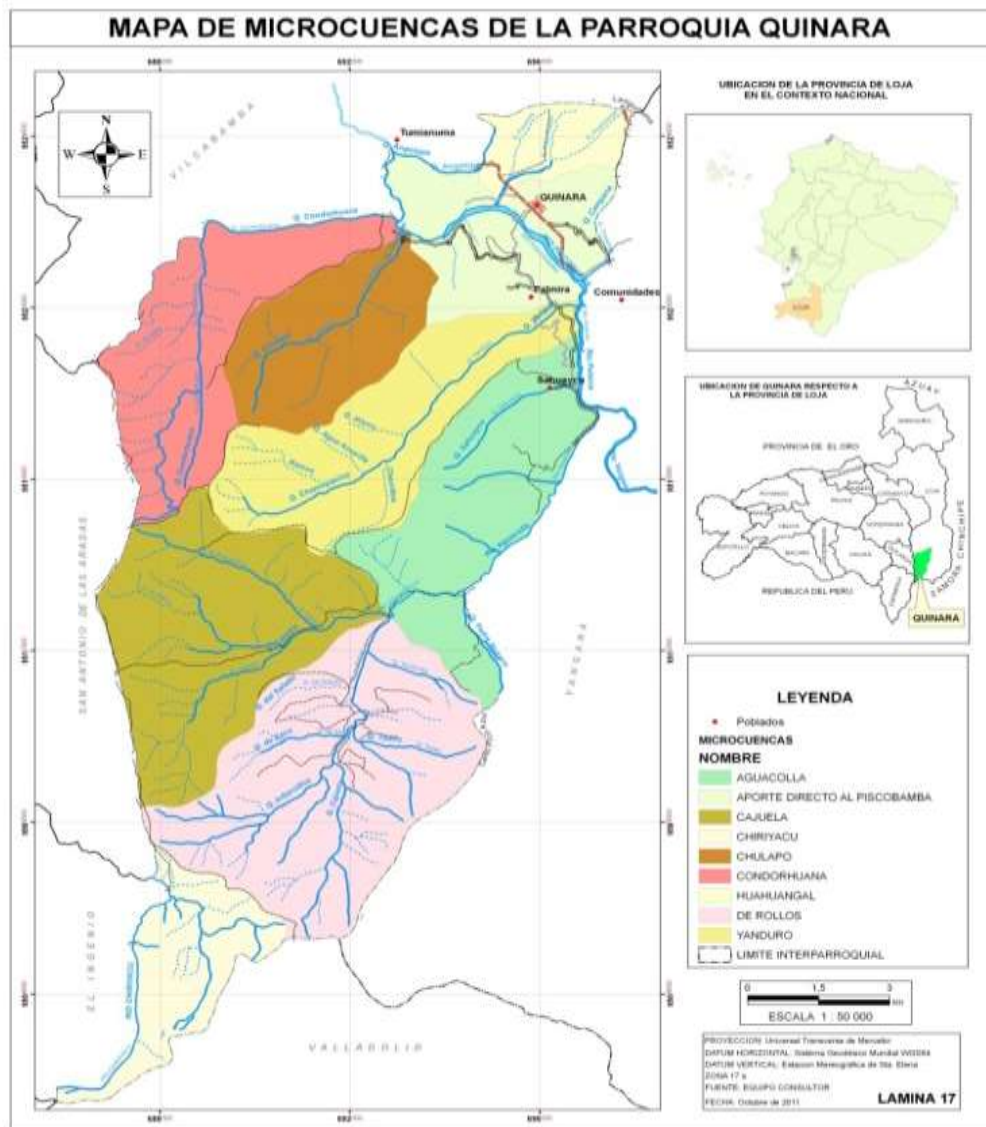
Esta zona de páramo en la parroquia, constituye un ecosistema de mucha importancia, está comprendida entre los 3300 a 3640 m.s.n.m., conformada por vegetación natural en donde encontramos un sistema lacustre formado por 12 lagunas, conocido con el nombre de “Lagunas del Chiriyacu” a una distancia de 11.3 kilómetros del centro de la cabecera parroquial Quinara. Estas lagunas están rodeadas de una vegetación comprendida por pajonal y achupalla negra.

La fauna de esta zona, está compuesta por la perdiz, el oso de anteojos, halcón, colibríes, gallinazo, buitres, entre otros. La conservación de estas áreas es de gran prioridad para la generación, retención y purificación y regular los caudales de agua de las vertientes tanto en invierno como en verano; para la fijación y retención del carbono, conservación del suelo, mantenimiento de la biodiversidad y la purificación del aire (Plan de Ordenamiento Territorial de Quinara).

2.20. MICROCUENCAS HIDROGRAFICAS DE LA PARROQUIA QUINARA

La parroquia Quinara al tener su territorio en la parte alta y sur oriental del Cantón Loja, al occidente de la Cordillera de los Andes, es parte de la Cuenca Binacional Catamayo–Chira, hasta donde llegan sus aguas a través de los siguientes cauces: El Río

Piscobamba que atraviesa la parroquia en su parte baja, recoge las aguas de los siguientes cauces secundarios: Potrerillo, Tuna, Cachiyacu, Aguacolla, Yangana, Masanamaca, y varias quebradas pequeñas que le proporcionan un importante caudal de agua que al encontrarse con otros afluentes forman el Río Catamayo el cual al unirse con el río Macará en el sector de Vicin, conforman el Río Chira que se encarga de transportar el agua al Perú y luego al Océano Pacífico.



Como se muestra en el mapa de Microcuencas de la parroquia Quinara, el río Piscobamba recoge las aguas de seis microcuencas y otras quebradas pequeñas.

En este trayecto recorre importantes zonas agrícolas a las que aporta con su recurso agua para el regadío como es el valle de Catamayo y más abajo la captación de agua para el Sistema de Riego Zapotillo que es uno de los más importantes del país; y finalmente al llegar al Perú, sus aguas son embalsadas en la represa de Pohechos que aporta al regadío de grandes zonas agrícolas de Sullana y el resto es conducida finalmente al Océano Pacífico.

Una de las microcuencas de mayor importancia en el barrio La Palmira, es la de Yanduro, de la cual captan el agua para consumo humano de este barrio; sin embargo su estado de conservación no es bueno, por lo que debería ser reforestada especialmente con especies nativas

Otra microcuenca de gran importancia en la parroquia es la del Río Aguacolla y nace en la parte más alta de la parroquia y está conformada por las vertientes de las quebradas: Yandunga, Tadeo, El Saco, Salado, Carrizal, Angamarca y Cajuela. Esta microcuenca provee de agua para riego a los barrios Sahuaycu y Palmira y agua para consumo humano al barrio Sahuaycu.

2.21. SUELOS DE LA PARROQUIA QUINARA

En las partes bajas de la parroquia Quinara las tierras son suaves propias para el cultivo, la mayoría de estas son arenosas debido a su cercanía a las riveras del Piscobamba; y en las partes medias el suelo es rocoso con pendientes de considerable altura con vegetación herbácea y arbustiva; y en las partes altas o cerros las tierras son de textura suave aptas para el cultivo.

La parroquia Quinara es un valle con topografía plana en la parte baja y rodeada de altas montañas en la parte alta cuya altitud varía entre 2500 y 3500 m.s.n.m. las elevaciones más destacadas son el Pico Azul, Chalalapo, y el Chiryacu en cuya cumbre se encuentra un interesante conjunto lacustre.

2.21.1. Cobertura y Uso del Suelo

El Valle de Quinara comprende una amplia gama de biomásas con diferentes características fisonómicas y ambientales que van desde pastizales hasta las áreas cubiertas por bosques naturales. También se incluyen las coberturas vegetales inducidas que son el resultado de la acción humana como serían las áreas de cultivos.

La cobertura y uso del suelo de la parroquia Quinara se encuentra distribuida de la siguiente manera:

Cuadro 5. Distribución y uso del Suelo

ÁREAS DE COBERTURA Y USO		
COBERTURA	HECTÁREAS	PORCENTAJE
Área urbana	1,17	0,01%
Bosque húmedo denso	2581	17,57%
Bosque húmedo intervenido	2264	15,41%
Cultivo de caña	141	1,23%
Cultivos asociados andinos	7	0,04%
Cultivos asociados subtropicales	173	1,18%
Matorral húmedo alto	2580	17,56%
Matorral seco alto	429	0,33%
Matorral seco bajo	5	0,04%
Pastizal	1037	5,02%
Pasto natural	3403	23,17%
Plantación de pino	284	1,93%
Páramo	1156	7,87%
Ríos	54	0,37%
Suelo desnudo	11	0,08%

Fuente: Plan de Desarrollo Territorial de Quinara

Elaboración: La investigadora

- ✚ El área urbana ocupa 1,17 hectáreas que equivale al 0,01% del territorio parroquial.
- ✚ Tenemos 2581 hectáreas de bosque húmedo denso que corresponde al 17,57%.
- ✚ Bosque húmedo intervenido: Tenemos 2264 hectáreas que equivale al 15,41%.
- ✚ Cultivo de caña de azúcar ocupa 141,00 hectáreas correspondientes a 1,23%.
- ✚ Cultivos asociados andinos: Ocupan 7 hectáreas equivalente a 0,04%.
- ✚ Cultivos asociados subtropicales: Con 173, 30 hectáreas que equivale al 1,18%.
- ✚ Matorral húmedo alto: Abarca 2580 hectáreas que equivale al 17,56%.
- ✚ Matorral seco alto: 429 hectáreas que equivale al 0,33%.
- ✚ Matorral seco bajo: Tenemos 5 hectáreas que equivale a 0,04%.
- ✚ Pastizal: Tenemos 1037 hectáreas que representa el 5,02%, esto solamente de pastos cultivados.
- ✚ Pasto natural: Con 3403 hectáreas que es el 23,17%;
- ✚ Plantaciones de pino: Tenemos 284 equivalente a 1,93% del territorio parroquial, las cuales la mayor plantación se encuentran en la parte sur occidental de la parroquia dentro de lo que hoy corresponde al área del Parque Nacional Colambo Yacuri “PNCY”.

Estas plantaciones son de carácter privado, sin embargo su plantación se realizó en convenio con instituciones públicas como el ex PREDESUR; y, se encuentran en su mayoría en estado maduro o de cosecha de la madera, a pesar de haber sufrido incendios que han retrasado su crecimiento y desarrollo, como la que se observó en el presente estudio realizado el mes de noviembre donde se estimó la quema de alrededor de 30 hectáreas de pino.

- ✚ Páramo: Esta área abarca 1156 hectáreas que equivale a 7,87%, esta área es de gran importancia faunística, florística y paisajística. El páramo en realidad posee una variedad mucho mayor de lo que la imagen clásica (“lugar yermo desprovisto de árboles”) nos haría pensar, además sirve de regulador del caudal de las vertientes que nacen en esta zona ubicada en la parte sur de Quinara y ayuda a

mantener un flujo más constante de agua, y se constituye en el hábitat para muchas especies vegetales y animales; los ríos ocupan 54 hectáreas que equivale al 0,37%; con suelo desnudo tenemos 11 hectáreas que equivale a 0,08%.

2.22. BIODIVERSIDAD

En la región sur oriental de la provincia de Loja, en los últimos años se ha venido dando cambios significativos en el ámbito ambiental. Este proceso ha venido reduciendo la superficie de los bosques naturales, acrecentando rápidamente áreas para la producción agropecuaria y minera, lo que ha contaminado y degradado los recursos forestales, hídricos y el suelo, ocasionando la extinción de una gran cantidad de especies, muchas de ellas endémicas (únicas en el mundo).

Debido a estas actividades, la vegetación de las microcuencas de la parroquia Quinara sobre todo en la parte media y baja, no se encuentra en buenas condiciones y los suelos están severamente amenazados por factores negativos como la erosión y desertización, los deslizamientos o derrumbes frecuentes, además la ampliación de la frontera ganadera en zonas no aptas ha agravado más este problema.

2.22.1. Actividades Productivas de la Parroquia Quinara

Sus principales actividades son la agricultura y la ganadería, en los cuales se utilizan técnicas rudimentarias, que no permiten tener una alta productividad. Los principales productos agrícolas que se cultivan en la zona son: café, caña de azúcar, maní, naranja, limones, mandarinas, guineo, plátano, yuca, tomate riñón, toronjas.

En forma silvestre se produce: chirimoyas, tunas, higos, guayabas, guabas, aguacates, los mismos que son llevados a los mercados de Loja y a otras ciudades de nuestro país.

El campesino de Quinara es muy laborioso y práctica la rotación de cultivos, en la tierra bajo riego y además siembra una gran variedad de fréjol, maíz, zarandaja y en las partes altas se produce arveja, poroto bola y en la actualidad gran cantidad de tomate de árbol, cebada y trigo. Los huertos familiares son los que abastecen al hogar de lechugas, col, coliflor, zanahoria blanca y amarilla, cebolla colorada, cilantro entre otros productos.

La producción ganadera también es considerable, entre las que tenemos ganado: bovino, caprino, porcino, equino. Así mismo se tienen aves de corral, gallinas, patos, pavos y gansos. Sus molindas pueden ser apreciadas durante la semana, la materia prima la cultivan dentro de esta población obteniendo el producto final la PANELA de muy buena calidad y que es comercializada en la ciudad de Loja (Plan de Ordenamiento Territorial de Quinara, 2010).

2.23. AREAS VULNERABLES

La parroquia quinara, por tener suelos con elevados porcentajes de pendiente, y desprotegidos de vegetación, que no les permite regular la escorrentía del agua superficial, presenta alta vulnerabilidad a riesgos como: deslizamientos, incendios forestales ocasionados por falta de concienciación de la población e inundaciones provocadas por el desborde de las quebradas y principalmente del Río Piscobamba, las cuales se presentan en la parte baja de la parroquia.

2.24. COSTUMBRES Y TRADICIONES

Tradición es la transmisión de costumbres, ritos y otras actividades de generación en generación y que se conservan en un pueblo; la parroquia Quinara posee aun varios de los rasgos culturales que denotan su legado cultural que puede ser un interesante recurso turístico que debe ser aprovechado.

A raíz de la declaratoria de parroquia, una de las principales fiestas es la de conmemoración de la Parroquialización, que lo vienen realizando el 14 de febrero de cada año, siendo su protagonista principal el Gobierno Parroquial y más autoridades.



Comidas y bebidas típicas

Los productos básicos que sirven de alimentación son; yuca, camote, guineo, plátano,



fréjos, arveja, maíz, arroz, papa, achira, carnes de cerdo, gallina criolla, chivo, cuy, res, lácteos, cítricos y sin duda alguna la caña de azúcar.

Foto 4. Platos típicos de la Parroquia Quinara
Fuente: La investigadora

Los platos que se preparan comúnmente son arveja con guineo más conocido como repe, caldo o estofado de gallina criolla, fritada, tamales, humintas. También se elaboran productos de pastelería como pan, cake, mazapanes y bizcochuelos preparados a base de chuno y horneados en los tradicionales hornos de leña.



Foto 5. Elaboración de bizcochuelos
Parroquia Quinara
Fuente: La investigadora

Entre las bebidas típicas se destaca el guarapo o jugo de caña en estado normal o fermentado, acompañado de naranja agria y hielo, las mistelas (bebida que se hace con



aguardiente, agua, azúcar y otros ingredientes como canela, hierbas aromáticas, etc.), el aguardiente que se destila artesanalmente, la achira y miel de mizque penco denominado México (agave, pita, maguey) como un medicamento para las dolencias de los riñones.

Foto 6. Bebidas Parroquia Quinara
Fuente: La investigadora

3. MATERIALES Y MÉTODOS

3.1. MATERIALES

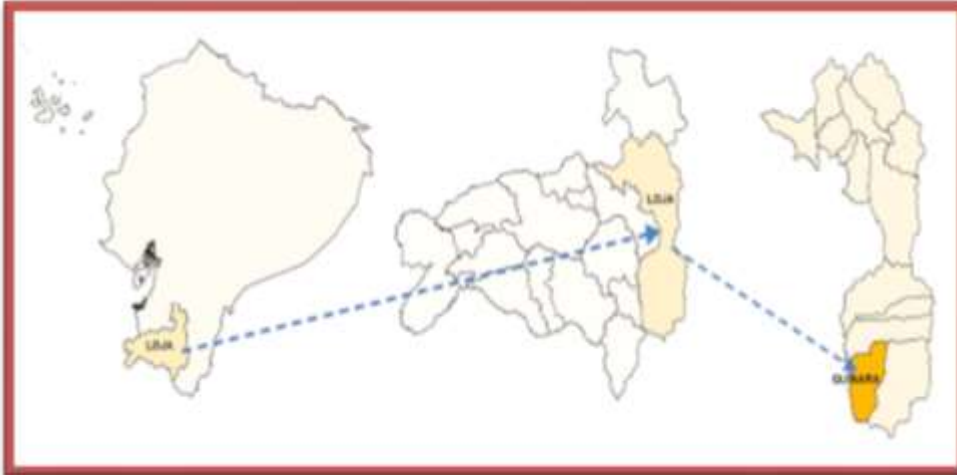
3.1.1. Materiales de Campo

- Vehículo
- Libreta de campo
- Cámara fotográfica
- Encuestas
- Ambiente físico
- Personas encuestadas
- Propiedades de los habitantes (huertas, terrenos, cultivos)
- Población humana en general
- Productores agropecuarios
- Junta Parroquial (Presidente)
- Documentación Junta Parroquial
- Organizaciones
- Documentación de las organizaciones
- Mapa – Croquis de la Zona de Quinara
- Documentos

3.1.2. Materiales de Oficina

- Internet
- Computadora
- (Esferos, borrador, lápiz, regla)
- Papel para elaboración de encuestas
- Papelógrafos
- Marcadores
- Fotocopias

3.2. UBICACIÓN DE LA INVESTIGACIÓN



El trabajo investigativo se cumplió en la Parroquia Quinara, una población pequeña, ubicada al Sur de la Provincia de Loja y unido al Valle de Vilcabamba, ubicamos la parroquia rural de Quinara del cantón Loja. Fue fundada en mayo de 1994, la plaza central es el parque, cerca del mismo queda la iglesia. Nace en las estribaciones de la cordillera de Sabanilla y durante su recorrido recibe las aguas de varios ríos y quebradas hasta pasar por este sector. Este lugar tomó el nombre de Quinara, porque formaron un campamento indio y el jefe del mismo se llamaba Quiñág.

3.3. METODOLOGÍA

3.3.1 Métodos

El presente trabajo investigativo se lo enfocó desde una perspectiva no experimental, en vista de que el tratamiento, procesamiento y análisis de la información se lo realizó sobre el objeto de estudio, modificando a este directa o indirectamente, ya que se crearon las condiciones necesarias bajo las cuales tuvo lugar el proceso o fenómeno que se investigó.

La **metodología utilizada para** la realización de la investigación es el método descriptivo porque se presenta la problemática existente en el área de estudio, describiendo y evaluando características de una situación particular.

Sobre la base de los métodos teóricos; analítico-sintético, inductivo-deductivo, e histórico-lógico, se pudo arribar a las teorizaciones necesarias en torno al objeto que se estudia y a la construcción del aporte teórico de la tesis. Se utilizaron métodos como la observación participante, la entrevista en profundidad, los dispositivos grupales y donde a través de la triangulación metodológica se pudo analizar los resultados fácticos encontrados.

3.3.2. Determinación de la Muestra

La población que se estudió fue de 1384 habitantes (INEC, 2010), cuya muestra se la determinó de la siguiente manera:

Para el cálculo del tamaño de la muestra se utilizó la siguiente fórmula:

$$n = \frac{N\sigma^2 Z^2}{(N-1)e^2 + \sigma^2 Z^2}$$

$$n = \frac{1384(0.05)^2 (1.96)^2}{(1384-1)(0.05)^2 + (0.5)^2 (1.96)^2}$$

$$n = \frac{1384(0.25)(3.8496)}{(1383)(0.0025) + (0.25)(3.8416)^2}$$

$$n = \frac{1329.19}{4.4179} = 300.86$$

Tomando una muestra representativa a 60 pobladores.

n= Tamaño de la muestra

N= Población

σ =Desviación estándar de la población, generalmente cuando no se tiene su valor se utiliza una constante de 0,5.

Z= Valor obtenido mediante niveles de confianza. Valor constante se lo toma en relación al 95% de confianza, equivale a 1,96.

e= Límite aceptable de error muestral que generalmente cuando no se tiene su valor suele utilizarse un valor que varía entre el (0.01) y (0,09).

3.3.3. Variables de Estudio

1. Población
2. Organización social y productiva
3. Producción y productividad agropecuaria
4. Factores educacionales
5. Factores de vivienda
6. Factores de salud

3.3.4. Instrumentos y Técnicas de Recolección de la Información

En el proceso de la recolección de la información fue necesario aplicar la técnica de la encuesta ya que apoyó a los requerimientos de investigación, obteniendo como resultado información confiable, directa y fácil de interpretar.

3.3.4.1. Fuentes primarias

La fuente utilizada para la recolección de datos fue de carácter primaria, se elaboró una encuesta que brindó datos básicos para la investigación, siendo esta proporcionada por los habitantes de la parroquia Quinara.

3.3.4.2. Fuentes Secundarias

Se utilizó como fuente de referencia libros, revistas e información encontrada en sitios web y en la parroquia Quinara.

3.4. METODOLOGÍA POR OBJETIVOS

3.4.1 Metodología para objetivo 1

“Identificar las formas y clases de organización social y productiva de la parroquia Quinara del Cantón Loja, para determinar los niveles de producción”

- ✓ Entrevista dirigida a Presidente de la Junta Parroquial de Quinara para conocer las formas y clases de organización de los productores agrícolas.
- ✓ Se realizó talleres con la comunidad para socializar el proyecto y conocer su forma de vida y producción aplicando la metodología del Análisis FODA.
- ✓ Se aplicó encuestas dirigidas a los habitantes de la comunidad y/o productores, cuyas preguntas permitieron determinar e identificar los niveles de producción en la parroquia Quinara
- ✓ Se realizó un sondeo u observación directa para registrar todos los hechos derivados del análisis de la comunidad, mediante la aplicación de encuestas.
- ✓ Se conocieron los niveles de asociatividad que existen en la Parroquia Quinara.

3.4.2 Metodología para objetivo 2

“Conocer la calidad de vida de la población de la parroquia Quinara”

- ✓ Se conoció la gestión que realiza la Junta Parroquial con respecto al desarrollo agro-socioeconómico de los habitantes de la Parroquia Quinara, mediante conversaciones con los líderes o Presidente de la Junta Parroquial y encuestas a la población.

- ✓ Se determinaron los tipos de servicios básicos y de desarrollo social y productivo con los que cuenta la parroquia mediante visitas de campo aplicando encuestas a una muestra de familias de la población y entrevista al Presidente de la Junta Parroquial.

3.4.3 Metodología para objetivo 3

“Priorizar la problemática y proponer alternativas de superación en la población de la Parroquia Quinara”

- ✓ Una vez que se identificó la problemática, se priorizaron los principales problemas y se plantearon alternativas de solución que permitirán fortalecer los niveles organizacionales que contribuirán al desarrollo agro-socioeconómico de la Parroquia Quinara
- ✓ Se procedió a socializar las principales problemáticas identificadas en la parroquia para, mediante las propuestas alternativas que salieron de la misma comunidad, se planteó la contribución a la solución.
- ✓ Se elaboraron alternativas de solución que contribuyan al desarrollo agro-socioeconómico de la Parroquia Quinara.

3.3.4 Metodología para objetivo 4

“Socializar los resultados con la comunidad involucrada”

- ✓ Mediante talleres y con la participación de autoridades parroquiales, productores agropecuarios y pobladores de la comunidad, se socializó los resultados obtenidos de la presente investigación, así como también las alternativas de solución, de cuyo trabajo resultaron varias observaciones que permitieron enriquecer las recomendaciones planteadas. Se estructuró, para el efecto, un tríptico en el que se resumieron los principales resultados.

4. RESULTADOS

A través de los resultados que se exponen a continuación se identifican los porcentajes reales del estudio, datos que se construyen en base a herramientas para determinar la realidad agro-socioeconómica que vive el poblador de la parroquia Quinara.

4.1. POBLACIÓN POR GÉNERO Y FAMILIA

Cuadro 6: Jefe de Hogar y Sustento Familiar Parroquia Quinara

HOMBRE	44	73.00%
MUJER	16	27.00%
TOTAL DE ENCUESTADOS	60	100.00%

Fuente: Informe de campo febrero 2013

Elaboración: La investigadora

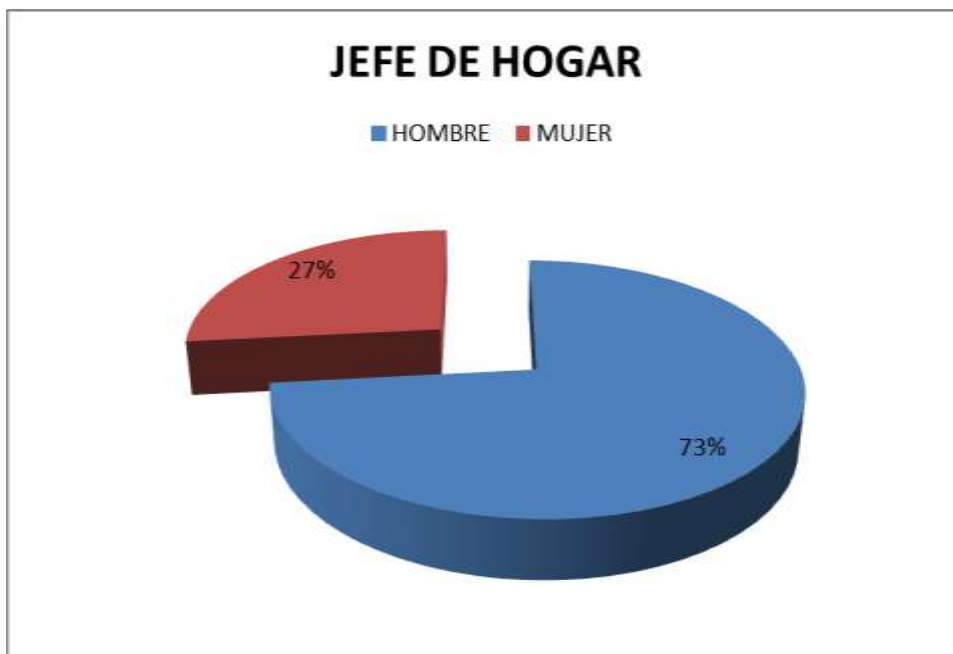


Gráfico 4: Jefe de hogar y sustento familiar

La relación de género entre los miembros de la comunidad del área de estudio ha cambiado en los últimos años debido a un acelerado proceso de integración social de hombres y mujeres, tanto en funciones públicas como privadas. Esto se debe en parte a la nueva legislación y a las variables visiones sociales resultado de los complejos procesos globales que están afectando la sociedad local.

La familia es la principal unidad económica y social y tanto hombres como mujeres contribuyen a su continuidad. Sin embargo la división de género en el trabajo se basa en gran medida, en un sistema patriarcal donde los hombres tienen mayores oportunidades de trabajo. Así podemos evidenciar en el cuadro 6, donde un 73% el hombre es el jefe de hogar y quien da el sustento familias, mientras que en un 27% está la mujer quien aún asume los roles del hogar.

4.2. ORGANIZACIÓN SOCIAL DE LA PARROQUIA QUINARA

Cuadro 7. Organizaciones que conoce la población de la parroquia Quinara

TIPOS ORGANIZACIONES	Nro. de encuestados	Total en porcentaje de encuestados
JUNTA PARROQUIAL	60	100.00%
COMITÉ PROMEJORAS		
CLUB SOCIAL Y DEPORTIVO	15	25.00%
ASOCIACION DE AGRICULTORES		
COOPERATIVAS		
DE LA IGLESIA		
ARTESANOS		
ASOCIACION DE GANADEROS		
JUNTA DE REGANTES QUINARA	60	100.00%
OTRAS ASOCIACIONES SUSCRITAS A LA PARROQUIA QUINARA	60	

Fuente: Informe de campo Febrero 2013

Elaboración: La investigadora

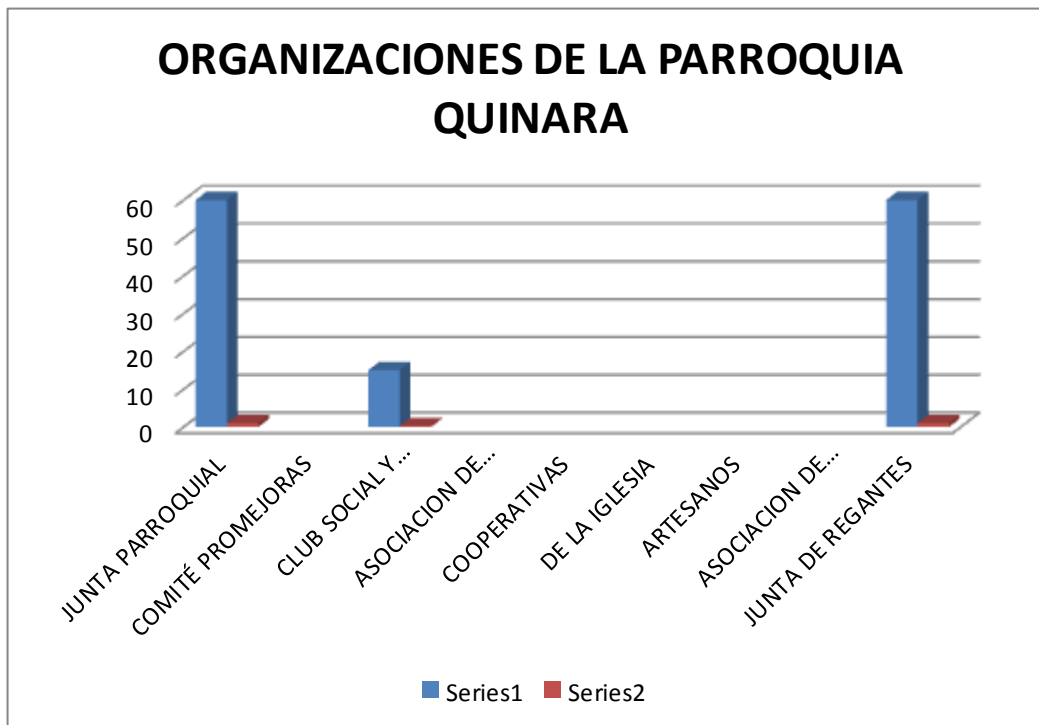


Gráfico 5. Organizaciones de la Parroquia Quinara

La presencia de organizaciones constituye desarrollo y progreso en un territorio, siendo así en la parroquia Quinara existen la presencia de varias organizaciones sociales que contribuyen al desarrollo de la parroquia.

- En el cuadro 7, se indica que los habitantes de la Parroquia Quinara en un 100% conocen de la presencia de la **Junta Parroquial** la cual constituye la base para el desarrollo ordenado de la parroquia. La falta de recursos económicos hace que las actividades del Gobierno Parroquial se vean limitadas.
- Con un 25% de encuestados esta el **Club Deportivo Independiente**, que tiene como objetivo principal fomento a las actividades deportivas.
- En un 100% de encuestados conocen la presencia de La **Junta de Regantes de Quinara**, que cuenta con un total de 233 usuarios con una cobertura de

aproximadamente 191ha; y de la junta de Regantes de la Palmira que abarca a 124 usuarios con una cobertura de 124 ha.

Cuadro 8. Otras asociaciones suscritas a la parroquia Quinara

SEGURO SOCIAL CAMPESINO	14	23.00%
ASOCIACION LA ACHIRITA	13	22.00%
SISTEMA DE RIEGO (PALMIIRA)	23	38.00%
ASOCIACION DEL ADULTO MAYOR	10	17.00%
TOTAL DE ENCUESTADOS	60	100.00%

Fuente: Informe de campo Febrero 2013

Elaboración: La investigadora

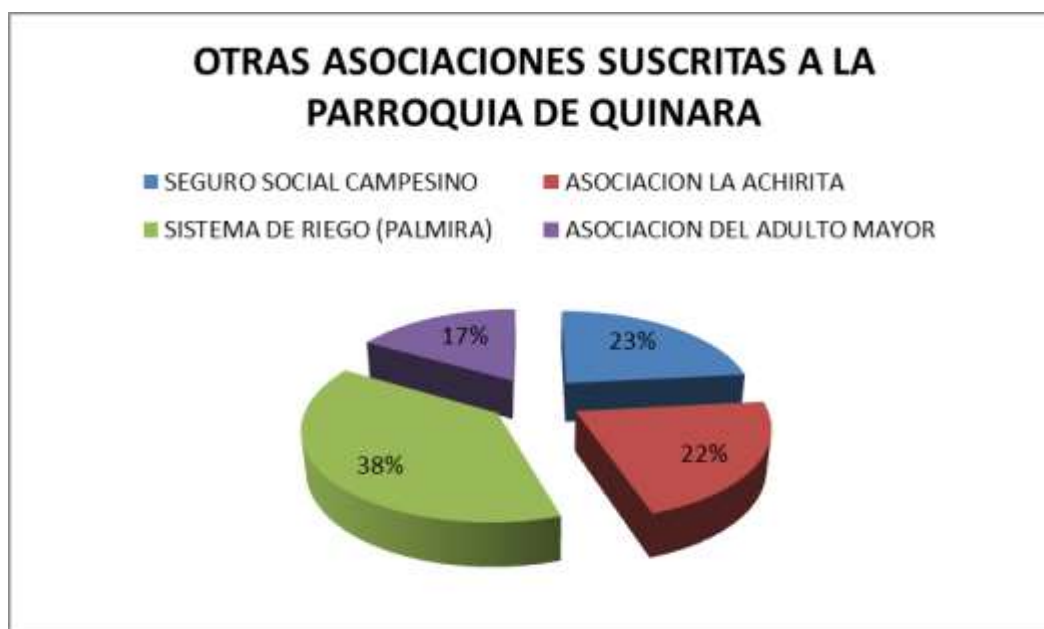


Gráfico 6. Otras asociaciones suscritas a la Parroquia Quinara

- En el cuadro 8, encontramos otras asociaciones que según las encuestas conocen de su existencia la comunidad de la parroquia, La **Organización del Seguro Social Campesino**, un 23% de la población conoce del servicio que presta a la comunidad; cuenta con un total de 510 jefes de familia de los cuales 220 corresponden a

Quinara; y, 110 a los Barrios Palmira y Sahuaycu; teniendo como único dispensario ubicado en la cabecera parroquial que brinda atención a todos sus afiliados.

- Un 22% nos indica que existe la **Organización Agroartesanal La Achirita**, es una organización legalmente constituida con acuerdo ministerial Nro. 07-0137, cuyo objetivo es la transformación de la achira a chuno.
- Un 17% indica acerca de la **Asociación del Adulto Mayor**; pero en la actualidad no ejerce las actividades para la cual fue creada.
- **Otras Organizaciones:** Según información recopilada en la encuesta y visita de campo se conoce que existen otras organizaciones sociales pero que no están actualmente en actividad; tales como: **Asociación Nuevo Amanecer, Asociación Artesanal para el procesamiento de diversos productos, Organización del adulto mayor, Comité de cajas de ahorro**. Otros programas presentes en la parroquia son los CIBVs y Creciendo con Nuestros Hijos de Quinara y la Palmira a los cuales asisten un total de 50 niños.

La existencia de estas organizaciones, si bien es cierto se podría considerar como tejido social, sin embargo no articulan procesos de cambios significativos en la parroquia, demostrando así un funcionamiento más bien aislado e individualizado por cada una de las organizaciones, lo cual posterga grandes oportunidades y posibilidades de aprovechamiento al desarrollo.

4.3. SISTEMA ECONOMICO PRODUCTIVO

La gran variedad climática de la zona favorece la producción agropecuaria, porque permite contar con una diversidad de cultivos, desde el clima cálido donde se cultiva caña, yuca, cultivos de ciclo corto, hasta los cultivos de altura como el melloco, oca, haba, cebada, etc.

Los servicios de alimentación (restaurantes) y hospedaje es limitado; cuenta con locales comerciales en estos locales se exhiben el misceláneo de productos que en su mayoría forman parte de la canasta básica; no existe farmacias dedicadas exclusivamente a la venta de la medicina humana. Las actividades más representativas que se dan en la parroquia son:

- Agropecuaria
- Forestación
- Explotación extractiva o minera
- Actividad industrial y manufacturera;
- Otras actividades económicas; proyectos estratégicos, amenazas y riesgos, otras formas de organización de la producción.

4.3.1. Actividad Agropecuaria

4.3.1.1. Agricultura

Cuadro 9. Principal actividad productiva que realiza el poblador de Quinara

AGRICOLA	43	72,00%
ARTESANAL		
AGROINDUSTRIAL		
PECUARIA	17	28,00%
FORESTAL		
OTROS		
TOTAL DE ENCUESTADOS	60	100.00%

Fuente: Informe de campo Febrero 2013

Elaboración: La investigadora



Gráfico 7. Principal actividad productiva

Según las encuestas realizadas a la muestra escogida para el presente estudio, nos indica que la principal actividad económica a la que se dedica la población de la parroquia es la agrícola y ganadera.

Según el cuadro 9, se evidencia que el 72% de la población total se dedica a la agricultura, siendo este el sustento familiar y la principal fuente de ingreso económico; y como segunda actividad principal de la parroquia es la actividad pecuaria con un 28% de la población.

Cuadro 10. Principales Cultivos de la Parroquia Quinara

TIPO DE CULTIVO	NOMBRE CIENTIFICO	NUMERO DE ENCUESTADOS	PORCENTAJE TOTAL
CAÑA	Saccharum officinarum	33	55.00%
MAIZ PAPA MELLOCO CEBADA	Zea masys L Solanum tuberosum Ullucus tuberosus Hordeum vulgare	9	15.00%
PRODUCTO DE CICLO CORTO TOMATE PIMIENTO PEPINO	Solanum lycopersicum Capsicum Annuum Cucumis sativus	11	18.33%
FRUTALES NARANJA LIMON DULCE CAFÉ ACHIRA GUINEO AGUACATE	Citrus sinensis Citrus x aurantifolia Coffea arabica Canna indica Musa x paradisiaca Persea americana miller	7	11.67%
TOTAL DE ENCUESTADOS		60	100.00%

Fuente: Informe de campo Febrero 2013

Elaboración: La investigadora

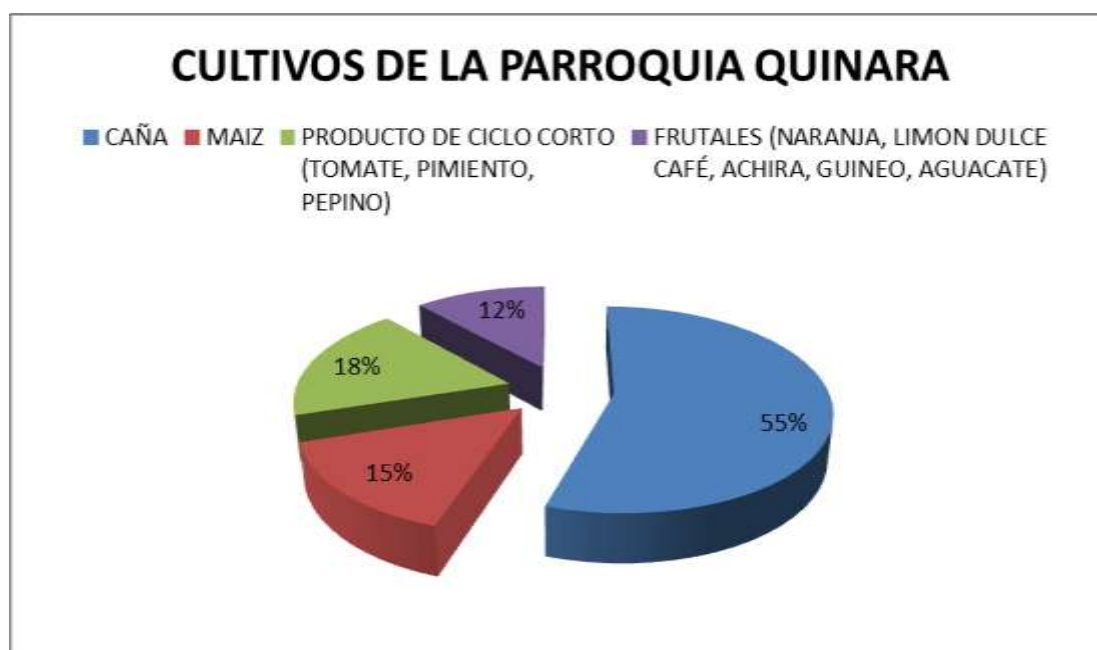


Gráfico 8. Principales Cultivos de la Parroquia Quinara

En el cuadro 10, se indica que el cultivo más rentable de la parroquia es la caña de azúcar con un 55% y abarca una extensión de 180has; con un 18% vemos que los productos de ciclo corto son la segunda actividad productiva en la parroquia, mientras que en la zona alta el cultivo de maíz, papa, melloco, cebada se producen en un 15%; y en un 12% frutales como naranja, limón dulce, entre otros.

La producción se destina al mercado y se comercializa en Loja y Catamayo; los cultivos de tomate y frejol llevan más uso de químicos, sin la utilización de estos insumos los productores aseguran que no tendrían la cosecha. La agricultura que se practica es de tipo tradicional con baja utilización de insumos tecnológicos, a excepción de los cultivos de tomate riñón, pimienta y pepino, en cuanto a semillas y agroquímicos, todo ello recomendado o sugerido por los distribuidores y almacenistas locales.

En el cultivo de caña los productores afirman que no reciben apoyo técnico de material vegetativo probado y validado en la zona, y en su mayoría responde a esfuerzo propio de conseguir material mejorado en Catamayo o en otros sitios.



Foto 7. Cultivo de caña en la parroquia Quinara
Fuente: La investigadora



Foto 8. Zona alta de pastoreo extensivo de la parroquia Quinara
Fuente: La investigadora



Foto 9. Cultivos de ciclo corto y frutales de la parroquia Quinara
Fuente: La investigadora

4.3.1.2. Ganadería

Cuadro 11. Producción Pecuaria de la parroquia Quinara

TIPO DE GANADERIA	NOMBRE CIENTIFICO	NUMERO DE ENCUESTADOS	PORCENTAJE TOTAL
BOVINOS	Bos Taurus y B indicus	35	58.33%
OVEJAS	Ovis aries		
CERDOS	Sus scrota vittatus	13	21.67%
AVES	Empidonomus aurantioatro cristatus	7	11.67%
CUYES	Cavia porcollus	5	8.33%
TOTAL DE ENCUESTADOS		60	100.00%

Fuente: Informe de campo Febrero 2013

Elaboración: La investigadora



Gráfico 9. Produccion Pecuaria de la Parroquia Quinara

La actividad pecuaria en la zona se encuentra poco difundida, debido principalmente a la baja calidad de los suelos, los mismos que son muy superficiales y accidentados, las fincas ganaderas son limitadas; los animales menores sirven para la alimentación

familiar y los excedentes para la venta; el ganado equino tiene su importancia relativa para la movilización de los productores a la zona alta de pastoreo natural y cultivos de sierra.

En el cuadro 11, se indica que la mayor producción con un 58% es de bovinos, siendo la más considerable, por ejemplo (bovinos Braman y Criollo) en las temporadas altas y en Sahuayco se tiene bovinos mejorado el Bronsuit; un 22% de cerdos, aves 12% y cuyes 8%.

Desde el MAGAP se han desarrollado algunas acciones breves en el sector ganadero, con la implementación de parcelas demostrativas de pastos, dotación de botiquín veterinario, que constituye un breve alivio a la situación de los agricultores de la parroquia Quinara.



Foto 10. Producción ganadera Parroquia Quinara
Fuente: La investigadora

4.4. OTRAS ACTIVIDADES ECONÓMICAS

Cuadro 12. Lugares de Comercialización de Productos de la Parroquia Quinara

MERCADO LOCAL(Quinara)	13	22.00%
MERCADO REGIONAL(Vilcabamba, Malacatos, Loja)	47	78.00%
TOTAL DE ENCUESTADOS	60	100.00%

Fuente: Informe de campo Febrero 2013

Elaboración: La investigadora

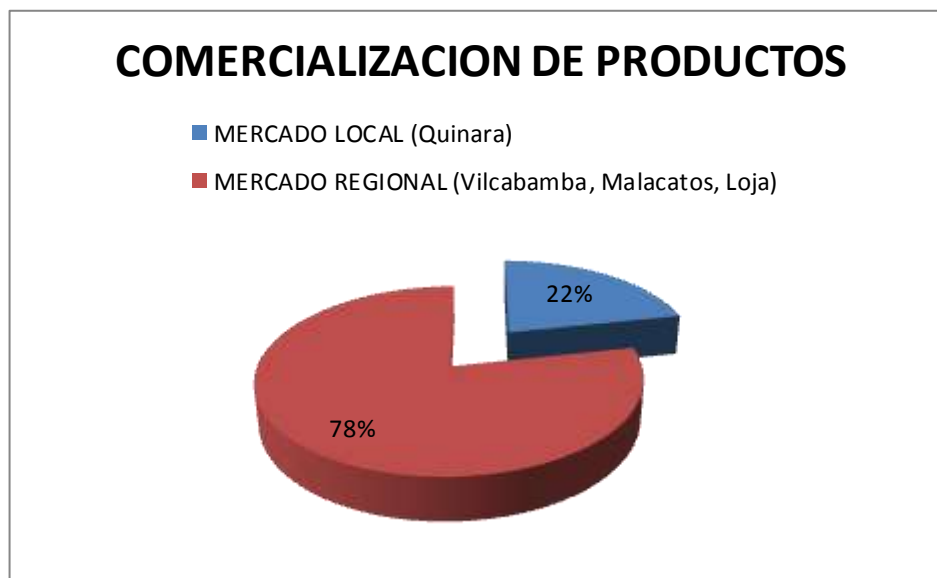


Gráfico 10. Comercialización de Productos de la Parroquia Quinara.

Las organizaciones de comercialización son inexistentes. La comercialización de la producción agrícola y pecuaria se cumple en forma individual por parte de cada productor, con presencia en las ferias libres de la ciudad de Loja, en los días sábados y domingos y por medio de intermediarios, en ciertos momentos a precios impuestos. En el gráfico 10, se observa según las encuestas realizadas que la comercialización de los productos agrícolas y pecuarios se los realiza al Mercado Regional en un 78% y al Mercado Local en un 22%.

Uno de los problemas evidenciados es que algunas zonas productivas carecen de accesos vehicular por las deficiencias de los caminos, lo cual constituye dificultad para facilitar el transporte del producto hacia la vía principal y de ahí a los mercados.

4.4.1. Establecimientos Comerciales y de Servicios

En la parroquia Quinara existen 25 establecimientos económicos, en su mayoría corresponden a 14 tiendas de abarrotes que expende alimentos, gaseosas y panadería, se constituyen por pequeños negocios que se abastecen de la mercadería en la ciudad de Loja; otros negocios son 3 restaurantes, una micro farmacia, una distribución de gas doméstico, un almacén de insumos agropecuarios; además un coliseo de gallos, dos talleres de tallados de madera y enderezada de latería de vehículos.

De estos negocios dos funcionan en la Palmira; los otros negocios mencionados son recientes y se han instalado en los últimos tres años.

En la parroquia Quinara no hay sitio de alojamiento de huéspedes, solamente existe una casa cuyos propietarios son de la tercera edad que difícilmente pueden atender como actividad económica (Visita de campo parroquia Quinara).

4.5. ASENTAMIENTOS HUMANOS

4.5.1. Distribución espacial de la población

Cuadro 13. Población y Asentamientos Humanos por grupos de Edad de la Parroquia Quinara

GRANDES GRUPOS DE EDAD				
	Grandes grupos de edad	Sexo		Total
		Hombre	Mujer	
1	De 0 a 14 años	232	223	455
2	de 15 a 64 años	415	380	795
3	De 65 años y mas	73	61	134
TOTAL		720	664	1384

Fuente: Censo 2010

Elaboración: La investigadora

Cuadro 14: Población de la Parroquia Quinara

BARRIO	HABITANTES	PORCENTAJE
Quinara	900	65.00
Palmira	301	22.00
Sahuayco	183	13.00
TOTAL	1384	100.00

Fuente: Censo 2010

Elaboración: La investigadora



Gráfico 11: Población de la Parroquia Quinara

El tipo de asentamiento que se da en el sector es Rural semidisperso, ya que se encuentran asentadas las viviendas a lo largo de la vía principal que conduce a Sahuayco, y la mayoría de las viviendas se ubican cercanas a la vía.

En la parroquia de Quinara se distribuyen en tres barrios:

a) **Quinara**



Foto 11. Poblado Quinara
Fuente. La investigadora

La población rural de la Parroquia de Quinara corresponde al 65% de la población total de la parroquia. La comunidad de Quinara aglutina una población total de 900 personas con un promedio de 4,05 miembros por familia.

b) **La Palmira**



Foto 12. Poblado Palmira
Fuente. La investigadora

El barrio Palmira se ubica al margen izquierdo del río Piscobamba y aglutina una población total de 301 personas con un promedio de 5,37 miembros por familia, el cual corresponde al 22% de la población total de la Parroquia.

c) **Sahuaycu**



Foto 13. Poblado Sahuaycu
Fuente. La investigadora

El barrio Sahuaycu aglutina una población total de 183 personas con un promedio de 3,66 miembros por familia, el cual corresponde al 13% de la población total de la Parroquia

4.6. INFRAESTRUCTURA Y EQUIPAMIENTO DE LA PARROQUIA QUINARA

4.6.1. Agua para Consumo Humano

Cuadro 15. Agua para Consumo Humano de la Parroquia Quinara

POZO/VERTIENTE	11	18.00%
ENTUBADA	28	47.00%
AGUA LLUVIA		
OTRO (POTABLE)	21	35.00%
TOTAL DE ENCUESTADOS	60	100.00%

Fuente: Informe de campo Febrero 2013

Elaboración: La investigadora



Gráfico 12: Agua para Consumo Humano de la Parroquia Quinara

La parroquia Quinara cuenta con tres sistemas de agua apta para el consumo humano independientes para cada uno de los barrios, que es conducido mediante tubería de PVC. El barrio Sahuaycu cuenta con una planta de tratamiento de agua potable, proyecto que ha sido implementado con el apoyo del Municipio de Loja, el barrio La Palmira solamente cuenta con agua tratada, es decir entubada, produciendo de esta manera un peligro para la salud de los pobladores del sector; mientras que en Quinara se encuentra en un proceso de construcción e implementación de agua potable. Estos

datos se muestran a continuación en el cuadro 15, donde se arrojan los datos según la encuesta realizada en la parroquia, y se concluye que el 47% de la población utiliza agua entubada, el 35% agua potable y un 18.00% utiliza el agua del pozo/vertiente.

Quienes hacen uso del agua potable, tienen un sistema propio de abastecimiento, midiendo el agua a través de los medidores ubicados en cada vivienda y realizando el cobro por medio de la Junta Administradora de Agua de Quinara.

4.6.2. Eliminación de Excretas

Cuadro 16. Eliminación de excretas de la parroquia Quinara

SERVICIO HIGIENICO	17	28.00%
LETRINA	5	9.00%
POZO SEPTICO	27	45.00%
NINGUNO	11	18.00%
TOTAL DE ENCUESTADOS	60	100.00%

Fuente: Informe de campo Febrero 2013

Elaboración: La investigadora



Gráfico 13: Eliminación de Excretas de la Parroquia Quinara

Según las encuestas realizadas la población Parroquial de Quinara en su mayoría no cuenta con el servicio de alcantarillado, tan solo el 28% posee un servicio higiénico, observándose un 45% que utilizan pozo séptico, un 9% usan letrina y el 18% no posee ninguno de los servicios mencionados, desechando las aguas servidas a campo abierto. Tal como se muestra en el cuadro 16.

4.6.3. Eliminación de Basura

Cuadro 17: Eliminación de basura de la parroquia Quinara

LA QUEMAN	23	39.00%
LA ENTIERRAN	11	18.00%
QUBRADA/RIO	9	15.00%
SERVICIO MUNICIPAL	14	23.00%
OTRO	3	5.00%
TOTAL DE ENCUESTADOS	60	100.00%

Fuente: Informe de campo Febrero 2013

Elaboración: La investigadora

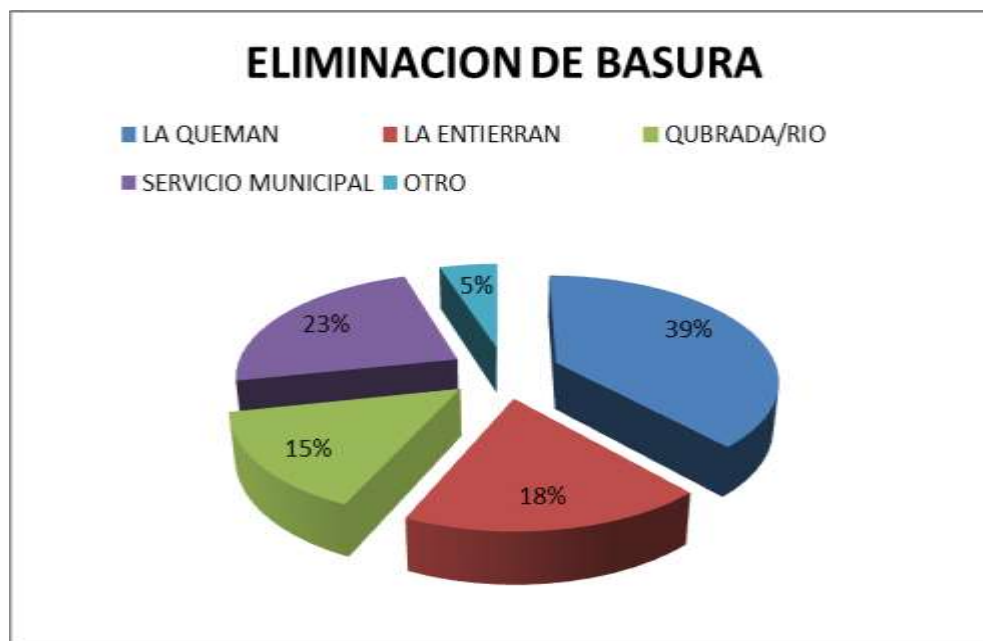


Gráfico 14: Eliminación de Basura en la Parroquia Quinara

El servicio de recolección de basura del Centro de Quinara, se la recoge un día por semana el recolector del Municipio de Loja, por lo que la parroquia no cuenta con un relleno sanitario, que le permita realizar un manejo adecuado de los desechos sólidos.

En la zona rural de la parroquia en su mayoría no tienen servicio de recolección de basura, por lo que optan por quemarla en un 39%, y únicamente el 23% lo realiza a través del sistema de recolección. Los demás desechos son eliminados en un 18% lo entierran, un 15% en quebrada o río y un 5% a campo abierto. En la Palmira y Sahuaycu por dificultades para movilizar el recolector de basura en el puente no puede acceder a estos barrios. (Cuadro 17).

4.6.4. Energía Eléctrica

Cuadro 18: Energía Eléctrica de la Parroquia Quinara

RED PUBLICA	53	88.00%
RED PRIVADA		0
GAS		0
VELA/CANDIL	5	9.00%
NINGUNO	2	3.00%
OTRO		
TOTAL DE ENCUESTADOS	60	100.00%

Fuente: Informe de campo Febrero 2013

Elaboración: La investigadora



Gráfico 15. Energía Eléctrica de la Parroquia Quinara

En lo que respecta al alumbrado público, todos los barrios tienen servicio de energía eléctrica, pero no todos los lugares y calles cuentan con este servicio, por lo que existe deficiencia.

Se indica en el cuadro 18, que según la encuesta realizada un 88% de la población posee energía eléctrica, un 9% utiliza vela o candil y en un 3% carecen de energía eléctrica.

4.6.5. Telefonía

Cuadro 19. Telefonía de la Parroquia Quinara

SI	47	78.00%
NO	13	22.00%
TOTAL DE ENCUESTADOS	60	100.00%

Fuente: Informe de campo Febrero 2013

Elaboración: La investigadora

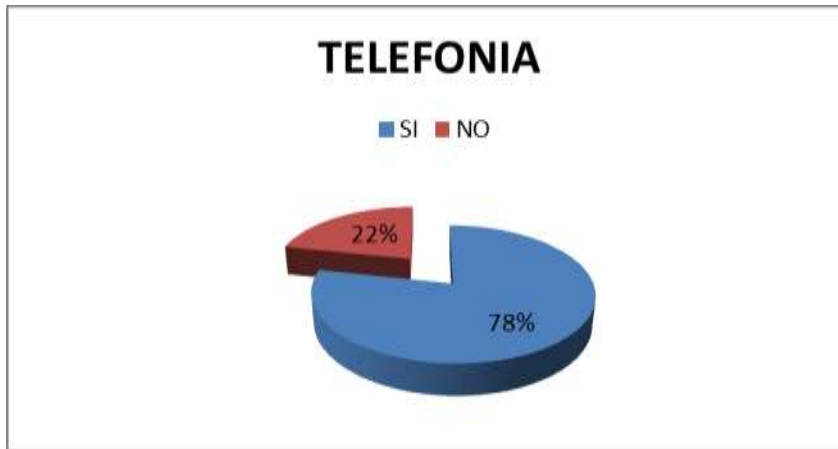


Gráfico 16. Telefonía de la Parroquia Quinara

El servicio telefónico es bastante precario, según la encuesta realizada las familias cuenta con un 78.00% de este servicio, así como las edificaciones que cumplen como equipamiento comunal (casa comunal, seguro social, colegio, etc).

Hay un teléfono público monedero que se encuentra en una vivienda de la parroquia y un 22% no poseen este servicio. (Cuadro 19).

Para comunicarse con sus familiares, la población que no posee línea telefónica utiliza el servicio de telefonía celular el cual es deficiente y no cuenta con una antena que permita que la señal sea normal y cubra toda la parroquia.

4.6.7.Movilidad

El sistema de transporte con que cuenta la parroquia Quinara tiene las frecuencias diarias de la cooperativa Sur Oriente y Vilcaturs, a más de la cooperativa de camionetas. La conectividad a través de la telefonía fija es deficiente y limitada.

4.6.8. Vivienda y Tipo de Vivienda

Cuadro 20. Vivienda de la Parroquia Quinara

PROPIA	59	98.00%
ALQUILADA		
POCESION	1	2.00%
OTROS		
TOTAL DE ENCUESTADOS	60	100.00%

Fuente: Informe de campo Febrero 2013

Elaboración: La investigadora



Gráfico 17. Vivienda de la Parroquia Quinara

La vivienda es una necesidad básica de la población, las condiciones de las viviendas y de saneamiento humano definen en gran parte la forma de vida de la población.

La vivienda influye sobre la satisfacción de otras necesidades básicas como salud y educación. La calidad de vida depende a su vez de la capacidad para proteger a los habitantes de agentes externos, brindarles seguridad y privacidad y controlar sus riesgos sanitarios, en quinara un 98% poseen vivienda propia, mientras que en un 2% la tienen por posesión. (Cuadro 20).

Cuadro 21. Tipo de Construcción de la Parroquia Quinara

MIXTA	39	65.00%
MADERA	13	22.00%
CAÑA		
CEMENTO	8	13.00%
TOTAL DE ENCUESTADOS	60	100.00%

Fuente: Informe de campo Febrero 2013

Elaboración: La investigadora



Gráfico 18. Tipo de Construcción de la Parroquia Quinara

De acuerdo a la encuesta realizada la mayoría de viviendas fueron construidas hace muchos años atrás con materiales de la zona; así tenemos que un 65% son de construcción mixta, madera 22% y cemento un 13.00%. (Cuadro 21).

4.6.9. Seguridad

La cabecera parroquial cuenta con una oficina de la Policía Comunitaria que brinda atención a la parroquia, en esta dependencia laboran dos personales de la policía todos los días.

La Tenencia Política se encargara de las atribuciones para el cual fue designado y cumplir las disposiciones emanadas de la autoridad superior.

4.6.10. Transporte Urbano y Comunicación

Los transportes públicos existentes en la parroquia son : La Cooperativa Sur Oriente que une Loja con Quinara por la vía antigua y la Cooperativa de busetas Vilcabambatur que une Loja-Quinara por la vía nueva y el centro urbano de quinara con el barrio La Palmira.



Foto 14. Cooperativa de transporte Sur Oriente

Fuente. La investigadora

4.6.11. Telecomunicaciones

El sistema de comunicación no es equitativo en toda la parroquia, existen servicios televisivos Gama TV, TV Sur y la televisión pagada (TVcable), la emisora Radio Cariamanga, el servicio de internet solo existe en la Junta Parroquial y en sitios de alquileres (cyber) del centro poblado de la parroquia. No existe correo ni prensa, recalcando la existencia de 4 cabinas de telefonía Claro para uso público.

4.6.12. Accesibilidad

Para acceder a Quinara se utiliza dos vías: Loja – Vilcabamba – Tuminanuma – Quinara, el primer tramo es pavimentada en perfectas condiciones y desde Vilcabamba – Tuminanuma – Quinara la vía es lastrada; la otra vía es la que conduce a Palanda, desde

Loja – Masanamaca la misma que en la actualidad está siendo intervenida para la construcción del cuarto eje vial desde este punto se desvía hacia Quinara mediante una



carretera lastrada. En cuanto a la parte interna de la parroquia, la cabecera parroquial se encuentra en un proceso de asfaltado y los barrios periféricos poseen vías lastradas. Cabe recalcar que el asfaltado se lo realizará desde Masanamaca hasta Quinara.

Foto 15. Vía principal de Quinara
Fuente. La investigadora

4.6.13. Salud

El servicio de salud lo cumple el dispensario Médico del seguro Social Campesino, atendido por tres profesionales de la salud: un médico general, una enfermera auxiliar y un odontólogo, quienes laboran de lunes a viernes en un horario de 8H00 a 16H00. Uno de los problemas que comenta el médico es que la población no sabe alimentarse por cuanto vende todas sus proteínas a cambio de carbohidratos, lo cual no es recomendable para la salud, por cuanto la mala alimentación no es causante de muchas enfermedades, por lo que sugiere considerar un plan en salud y nutrición para ser implementado a todas las instancias de la sociedad.

La presencia del Dispensario del Seguro Social Campesino es un aporte importante para la parroquia, puesto que al decir del profesional que atiende esta casa de salud, diariamente se atiende en promedio de 6 a 20 pacientes, en cuanto se refiere a medicina general y de 6 a 9 pacientes en odontología, dichos pacientes provienen de los barrios de la parroquia quinara, así como también de los barrios del noroccidente de Yangana y occidente de Vilcabamba (Entrevista Sra. Carmita Salazar, Presidenta del Seguro Social Campesino)

4.6.14. Educación

En cuanto a la educación la parroquia Quinara cuenta con un establecimiento de nivel secundario y tres establecimientos de nivel primario distribuidos uno en Quinara, Palmira y Sahuayco, adicionalmente existe la presencia del programa “Creciendo con Nuestros Hijos CNH” del Ministerio de Inclusión Económica y Social “MIES”.

Cuadro 22. Centros Educativos de la Parroquia Quinara.

NOMBRE DEL ESTABLECIMIENTO	UBICACION
Joaquín Palacios	SAHUAYCO
Vicente Paz	QUINARA
José Vasconcelos	PALMIRA
Colegio Baltazar Aguirre	QUINARA
TOTAL	

Fuente: Informe de campo

Elaboración: La investigadora

Quinara cuenta con un Jardín de Infantes (Pre-Básica), que satisface la demanda de la población.

En lo que respecta a la educación Básica existe un solo establecimiento educativo



primario. La escuela Fiscal Mixta “Vicente Paz”. Y en la educación del bachillerato existe un solo colegio “Dr. Baltazar Aguirre”, esta institución brinda cobertura para todos los barrios aledaños ofreciendo las especialidades en Químico Biológico y en Físico Matemáticas.

Foto 16: Colegio Dr. Baltazar Aguirre de la Parroquia Quinara.

Fuente: La investigadora

4.6.13.1. Nivel de Educación

Cuadro 23. Nivel de Educación de la Parroquia Quinara

NINGUNO	23	39.00%
PRIMARIA	26	43.00%
SECUNDARIA	8	13.00%
SUPERIOR	3	5.00%
TOTAL DE ENCUESTADOS	60	100.00%

Fuente: Informe de campo Febrero 2013

Elaboración: La investigadora



Gráfico 19. Nivel de Educación de la Parroquia Quinara

Las familias encuestadas reconocen que uno de las limitantes para acceder a la educación es el factor económico; debido a que la mayoría de los habitantes de la parroquia Quinara, en especial los varones desde muy temprana edad han tenido que dedicarse a la agricultura y ganadería que ha sido la principal fuente de ingresos económicos para sus familias, por lo que solo han podido acceder hasta la primaria. Es por ello que en la encuesta realizada se evidencia que un 43% solamente tienen

primaria, un 39% no han podido estudiar, un 13% estudian la secundaria y un 5% educación superior. (Cuadro 23).

4.6.14. Conclusiones Sistema de Asentamientos Humanos

La parroquia Quinara cuenta con un reducido equipamiento urbano y servicios básicos incompletos que son proporcionados de manera deficiente, los barrios carecen de servicios básicos y equipamiento comunitario necesarios como alcantarillado, infraestructura social y deportiva, una gran cantidad de viviendas no cuenta con servicio higiénico, ni ducha; la recolección de residuos sólidos se presta únicamente en la cabecera parroquial.

Resulta indispensable abastecer a la parroquia de los servicios básicos, a través de alternativas de eliminación de excretas, de tratamiento de desechos y dotación de agua sana, que asegure el bienestar de la población y por ende que mejore la calidad de vida de los habitantes.

4.7. ACTIVIDAD INDUSTRIAL Y MANUFACTURERA

4.7.1. Producción Panelera

En la parroquia Quinara existen 12 fábricas de panela, funcionan con motores industriales, con una capacidad total de producción de 480.000 panelas por mes, con periodos variables de trabajo, entre 5 y 10 meses, dos de las fabricas tienen una capacidad de producción de 60.000 unidades/mes; en tanto que las otras plantas su capacidad es de 40.000 unidades por mes; cinco plantas se localizan en el sector La Palmira y las siete restantes en el sector Quinara, una de las plantas está paralizada desde algún tiempo atrás, por defectos en la administración y pertenece a la Junta de Regantes de Quinara.

La industria panelera ocupa un importe contingente de mano de obra, sin embargo enfrenta problemas de variaciones en el precio, durante el 2011, varió de 0,38 USD

(manteniéndose 3 meses, entre abril, mayo y junio) a 0,21 USD en septiembre. Las épocas de mayor producción de panela (julio-agosto), se provoca en las cercanías a la feria de Loja, para la fabricación de bocadillo (Plan de Desarrollo y Ordenamiento Territorial Quinara 2012 – 2015).



Foto 17. Depósito de panela
Fuente. La investigadora



Foto 18. Fabricación de panela
Fuente. La investigadora

4.7.2. Producción del Chuno-Harina de Achira

Está bajo la responsabilidad de la Asociación Agro artesanal La Achirita, creada en el año 2006, gracias al apoyo técnico y gestión de la Fundación Colinas Verdes, con sede en la cabecera parroquial de San Pedro de Vilcabamba. La organización beneficiario aporta con la mano de obra, alrededor de 300 jornales por año.

En la actualidad son 21 socios pertenecientes a los barrios La Palmira y Sahuaycu de la parroquia Quinara, quienes utilizan los servicios de la planta, sin embargo la producción no es continua, en parte se debe a la falta de un mercado seguro; en la actualidad atienden pedidos de Colinas Verdes o llevan a las ferias libres en Loja o compradores en Malacatus, los precios al detalle es de 1,25 USD por libra.

Las áreas de cultivo que manejan los productores son pequeña(1200m²); para la siembra de la achira se prepara el suelo: limpiado, arado, surqueado con yunta de

bueyes o maquinaria; en esta labor se utilizan de 6 a 8 jornales; la deshierba se hace cada 3 meses (6 jornaleros); se aplica un riego por mes, el manejo es tradicional, con variedades locales y sin aplicación de abono. La cosecha se realiza a los 9 meses de plantada la achira, el cultivo de achira aún no tiene una visión de mercado competitivo.

4.7.3. Otras Actividades de Producción

Según las ramas de actividad, en la parroquia Quinara el 7,2% de la PEA se dedica a la industria manufacturera (Plan de Desarrollo y Ordenamiento Territorial Quinara 2012 – 2015). En el Barrio La Palmira existe la fábrica Valto Agroindustria Cia.Ltda, que se inició con la producción del aguardiente de caña, con la marca la “Cañita”; sin embargo luego de dos años de funcionamiento, cambio de actividad dedicándose en la actualidad a la producción de panela tipo bloque. La empresa dispone de poca superficie para el cultivo de caña de azúcar, debiendo recurrir a la compra de la caña en pie a pequeños productores para la elaboración de la panela y poder abastecer al mercado de Loja y Cuenca. El propietario expresa que no existe apoyo estatal en la provincia de insumos agrícolas para la caña (urea), crédito rural por parte del BNF, así como los precios de la panela, los cuales son muy irregulares durante todo el año (Entrevista con el propietario de la fábrica).

4.7.4. Infraestructura de Apoyo a la Producción

En la parroquia se dispone de dos sistemas de riego construidos por el EX - INERHI y EX - PREDESUR denominados Quinara y Palmira con 350 usuarios y 450 has regadas, estos sistemas son administrados por los propios usuarios; adicionalmente operan dos pequeños sistemas comunitarios de riego, que cuentan solamente con la conducción en tierra, sin mayores obras que impidan las pérdidas por filtración.

Complementariamente con recursos públicos se ha construido y equipado una planta de procesamiento de panela granulada, que ha tenido una corta operatividad, por parte de los usuarios del sistema Quinara y que a la fecha se halla paralizada.

En la parroquia hace falta un mercado de abastos para el expendio de alimentos

4.8. ATRACTIVOS TURISTICOS DE LA PARROQUIA QUINARA

Mitos, leyenda, encantos, tradición y cultura describen al Valle de Quinara, este lugar es la combinación entre la naturaleza prodigiosa y la belleza de la arquitectura colonial.

Desde la Junta Parroquial se ha apoyado la formulación del Plan de Desarrollo Turístico Sostenible de la parroquia; el mismo que identifica algunos atractivos turísticos tales como: Iglesia de Quinara, Ruinas de Quinara, Lomas del Sapo, Las campanas, Rio Piscobamba, Monolitos del Saladillo, Tunel de la Humedad, Mina de los Siete Guandos, Churo del Chalalapo, Lagunas de Chiriyacu, ruinas de Taranza.

Siendo la parroquia Quinara una zona con proyecciones turísticas se hace necesario el diseño e implementación de un proyecto turístico, esto es, con la recuperación de las riveras del río Piscobamba o en el área cedida en comodatos a la Junta de Regantes de Quinara, cuyo predio a permanecido abandonado por años.

Indudablemente el turismo rural constituye una importante alternativa para el desarrollo de la parroquia Quinara con sus consecuentes efectos en la generación de empleo e ingresos. Sin embargo las entidades públicas y privadas, promotoras y auspiciadoras de este tipo de iniciativas deben adjudicar especial cuidado para que estos indicadores de crecimiento estén acompañados de verdaderos procesos de desarrollo. Para ello se necesita propiciar la vinculación directa de los actores locales en estos emprendimientos y velar por el mantenimiento de las culturas y los patrimonios

que son los activos más importantes por la dinámica económica que se le da a la parroquia.

Así mismo con el turismo rural se promueve la permanencia de la asociatividad vinculada a las formas de organización que hay en la parroquia; con el manejo de los recursos naturales, bienes comunes como el agua, el terreno de uso comunitario para las actividades agropecuarias, mejorar el hábitat comunitario, contribuyendo así a mejorar el nivel de vida de la población de la parroquia Quinara.

4.9. ANALISIS FODA DE LA PARROQUIA QUINARA

Mediante el análisis **FODA** se obtuvo un diagnóstico que ayudó a realizar conclusiones que fueron acorde a los objetivos planteados, basado en las opiniones, experiencias, de autoridades y productores de la parroquia Quinara, obteniendo de esta manera las **FORTALEZAS** que constituyeron los principales factores de la producción agrícola y pecuaria, sus capacidades, ventajas y desventajas en el mercado, **OPORTUNIDADES** donde se indicó las circunstancias significativas previsibles donde la comunidad puede aprovechar para ofrecer su producción en los mercados, **DEBILIDADES** de las razones reales que vive la parroquia, su vulnerabilidad que les dificulta el desarrollo y **AMENAZAS** de los aspectos desfavorables del entorno que afecta su calidad de vida.

SISTEMAS	FORTALEZAS	DEBILIDADES	OPORTUNIDADES	AMENAZAS
SOCIO CULTURAL	Presencia del dispensario del Seguro Social Campesino	Ausencia de liderazgos fuertes que orienten a la integración y conformación de un tejido social.	La implementación del Éxodo de Yangana por parte del Municipio de Loja.	La falta de preparación de la población de Quinara al nuevo enfoque de desarrollo puede cambiar los patrones de comportamiento humano.
	Presencia de un colegio completo y tres escuelas	Ausencia de fuentes de trabajo para los jóvenes. No hay espíritu de trabajo solidario.	El Gobierno Autónomo Descentralizado implementa la agenda productiva Provincial, programas del ministerio de turismo y cultura en la cabecera cantonal.	Desacuerdos políticos en los GAD, impidan impulsar desarrollo de los sectores marginados
	Quinara cuenta con dos organizaciones de regantes legalmente constituidas.	Debilidad en los liderazgos.	Normativas que impulsan la participación ciudadana y el control social.	
POLITICO INSTITUCIONAL	La parroquia cuenta con un organismo que lidera y responde a las necesidades del desarrollo parroquial.	Quinara no cuenta con teniente político. Escasa participación ciudadana	Cercanía a la capital provincial Políticas gubernamentales Descentralización de competencias	Que el municipio restrinja los derechos de autonomía en el cumplimiento de sus competencias.
	Integrantes de la junta Parroquial son relativamente jóvenes con muchos deseos de progreso.	La institucionalidad local se muestra debilitada.	Afinidad con las autoridades provinciales y nacionales. Lograr el apoyo institucional de ONG's	Incumplimiento en la transferencia de competencias por parte del Gobierno central de los GAD.
	Participación activa de los actores locales a la convocatoria del GAD parroquial	Ausencia de un sistema de participación social para interactuar con las autoridades locales	Cercanía al eje vial IV, para vincular con otros actores de la micro - región sur.	Planeamiento y expectativas comunitarias pierden prioridad.

ECONOMICO PRODUCTIVO	Quinara cuenta con dos canales de riego y dos acequias tradicionales que cubre un área de 577has bajo riego para el cultivo.	Ausencia de un servicio de asistencia técnica.	La caña y el turismo forman parte de la Agenda productiva Provincial que serán impulsados por G.P.	La promoción de los productos químicos por parte de las empresas agroquímicos.
	Diversidad de producción	Inadecuado estado de las vías de acceso.	Mejorar los ingresos de las familias	Inestabilidad económica
	Baja contaminación del medio ambiente	Limitada capacitación en la producción.	Generación de empleo y ocupación.	Concesiones mineras
	Existencia del Plan de desarrollo turístico y atractivos turísticos identificados como patrimonio cultural.	Capital humano con falta de motivación y capacitación para insertarse en el desarrollo turístico.	Dinamizar la economía en varios sectores y la producción Programas de capacitación para insertarse en el turismo rural comunitario. Quinarense residentes en otro lugares del Ecuador y el mundo promocionan la parroquia	Contaminación Deforestación de las cuencas hidrográficas. Lotizaciones de terrenos para fines de construcción de quintas vacacionales. Pérdida de identidad cultural
ASENTAMIENTO HUMANO	La población dispone de viviendas propias y unidades de producción donde desarrollan sus actividades productivas.	Existe migración por falta de trabajo.	Participar en los programas y proyectos que ejecuta el gobierno nacional, provincial y cantonal.	Que las asignaciones de recursos no fluyan adecuadamente
	La mayor parte de la población se encuentra concentrada en tres barrios	Los barrios cuentan con los servicios básicos y sociales necesarios	El Gobierno Nacional y GAD reconocen e identifican necesidades y demandas en sus territorios.	Programas pierdan prioridad para la implementación de las inversiones.
	Infraestructura deportiva	Dificulta de conseguir terrenos para la inversión	Programa de inversión del Ministerio de Gobierno.	Que se estanquen los acuerdos para conseguir terrenos

AMBIENTAL	Cuenta con una diversidad de climas, el 55% del territorio de Quinara está influenciado por el Parque Nacional Yacuri.	Manejo inadecuado y deficiente de los suelos. La explotación del material pétreo para la construcción de la vía y otros usos.	La posibilidad de la conformación de la mancomunidad por parte de las parroquias Vilcabamba, Malacatos, San Pedro, Quinara y Yangana para el manejo y protección de la cuenca alta del Catamayo.	Desacuerdos e interés contrarios al desarrollo microregional Deterioro de los recursos naturales y culturales
------------------	--	--	--	--

4.9.1. Resultados del Análisis FODA

- La ausencia de los liderazgos debilita las organizaciones y consecuentemente frena el desarrollo socioeconómico de la parroquia.
- La pasividad de las organizaciones no permite establecer vínculos estratégicos con fines al desarrollo económico, político y social.
- El paternalismo e individualismo de la gente impide que se desarrollen iniciativas de emprendimiento locales de forma asociativa y empresarial.
- Los actores locales públicos y organizativos no se han vinculado para un trabajo integral y sostenible con visión de futuro, que permita fortalecer su capacidad de gestión y negociación.
- Los rendimientos de la producción agrícola han disminuido y no existe capacitación y asesoramiento técnico para el adecuado manejo de los suelos.
- La alta utilización de los químicos en los cultivos provoca afectación en la salud de los pobladores.
- La falta de mercados para la comercialización ha permitido que los intermediarios impongan precios, perjudicando los ingresos de los productores, lo que produce baja de productividad y migración.

- La totalidad de la población de la parroquia Quinara no cuenta con servicio de alcantarillado.
- La falta de oportunidades de trabajo ha generado la migración de la gente hacia otras ciudades, dando como resultado la escasez de la mano de obra y consecuentemente con un salario más elevado.
- Destrucción de la ribera del río Piscobamba en el sector, por intensas crecidas y la explotación de material pétreo.
- La parroquia Quinara cuenta con atractivos naturales y culturales de gran belleza e importancia para la gente del lugar para sus visitantes tanto nacionales como extranjeros. Sin embargo la mala utilización de los recursos naturales y culturales y la sobre explotación de los mismos afecta el entorno y elimina costumbres y tradiciones que por años se han mantenido.
- Los productores y comunidad en general no están vinculados con el turismo ni saben cómo participar de esta actividad.

4.10. PROPUESTA ALTERNATIVA

PROPUESTA DE CAPACITACION A LÍDERES COMUNITARIOS PARA EL FORTALECIMIENTO DE LA ORGANIZACIÓN EN LA PARROQUIA QUINARA

JUSTIFICACIÓN

La propuesta de capacitación está encaminada a fortalecer la organización y la asociatividad de los pobladores y fundamentalmente a los líderes comunitarios de la parroquia Quinara, con la finalidad de ofrecer las herramientas metodológicas necesarias para que puedan participar activamente y mejoren su economía, que se basa principalmente en el sector agropecuario.

No existe una tecnología adecuada para la explotación agropecuaria, se carece de una organización y asociatividad que alimente los procesos de desarrollo integral y sostenido. No se cuenta con una filosofía y un pensamiento propios para la parroquia, con procesos educativos integrales que apunten a un desarrollo autogestionario. Mientras esto no se logre, la parroquia seguirá sumida en el atraso.

Pese a los esfuerzos que realizan estos grupos humanos para la producción y comercialización de sus productos el nivel de rendimiento de estos procesos productivos es bajo, debido a la fragilidad de los suelos y a la precariedad y desfase de las tecnologías utilizadas de acuerdo a anteriores estudios realizados para el Plan Participativo de Fortalecimiento de la Democracia y Desarrollo del Cantón Loja. En esta situación los rendimientos obtenidos escasamente superan los niveles de subsistencia y los ingresos no alcanzan a satisfacer las necesidades básicas de la familia.

Por otro lado, se deben destacar las condiciones de la mujer rural, la cual se caracteriza por elevadas tasas de analfabetismo, insalubridad, discriminación social, económica y cultural y escasas condiciones para desarrollar su papel participativo y promotora del bienestar de la familia y la comunidad.

Para poder introducir la concepción del desarrollo, se requiere fundamentalmente la presencia de sistemas educativos y organizativos que, basados en metodologías adaptadas a la realidad socioeconómica y ecológica, faculten a los sujetos sociales para crear y apropiarse de los conocimientos, participar reflexivamente en el análisis de la realidad y autogestionar sus procesos de cambio.

La propuesta de Capacitación Comunitaria para el fortalecimiento de la Organización tiende a enfrentar la falta de conciencia de los pobladores, la debilidad de conocimiento de las prácticas de conservación y de uso adecuado de los recursos, el desconocimiento de tecnologías productivas, y la carencia de apoyo a los procesos de

autogestión comunitaria. Igualmente se han previsto acciones específicas para dinamizar la participación de la mujer en el desarrollo de la región, mediante la creación y fortalecimiento de mecanismos asociativos y desarrollo de su capacidad de autogestión, contemplando sus particulares intereses.

OBJETIVOS GENERALES Y ESPECÍFICOS

OBJETIVO GENERAL

- ❖ Impulsar el desarrollo sostenible en la parroquia Quinara, en base a la creación de una conciencia y un sentimiento de pertenencia hacia la parroquia, creando las condiciones y dotando de los instrumentos que permitan a la comunidad fortalecer sus procesos de desarrollo autogestionario, con el fin de lograr el mejoramiento de su calidad de vida.

OBJETIVOS ESPECÍFICOS

- ❖ Dotar a la parroquia de una estructura conceptual metodológica que contribuya a dar respuesta a las urgentes necesidades y problemas que se tienen en el campo de la capacitación y organización comunitaria, a través de una propuesta pedagógica específica y una didáctica de apropiación del conocimiento.
- ❖ Generar espacios de recuperación de experiencias para que, con la participación de las instituciones y organizaciones más representativas, se pueda aprovechar los conocimientos adquiridos por todos ellos y utilizarlos en el desarrollo de la parroquia.
- ❖ Promover la capacitación integral, intercambio de experiencias, recuperación crítica y sistematización de experiencias, transferencia de tecnologías y avance de los procesos socio-productivos, con un enfoque de construcción y apropiación del conocimiento y participación dentro de un proyecto de vida comunitario.

- ❖ Mejorar las condiciones y la calidad de vida de la mujer campesina, brindándole la oportunidad de adquirir conocimientos prácticos y desarrollar sus propios proyectos, que le permitan desarrollar su capacidad productiva y mejorar los ingresos familiares, hábitos de consumo e higiene, dinamizando su participación en el proceso de desarrollo parroquial.

METODOLOGÍA

Para poder cumplir con estos objetivos me he planteado dos ejes:

1. CAPACITACIÓN, en donde se preparan las herramientas metodológicas necesarias para trabajar con los líderes comunitarios en los talleres de:

- ❖ **Desarrollo Humano.** Es un factor muy importante a considerar porque permite una integración como personas y facilita las relaciones humanas necesarias en todo tipo de organización.
- ❖ **Liderazgo comunitario.** Este taller pretende dotar de las herramientas teórico conceptuales a los participantes, para que adquieran los conocimientos necesarios y puedan incidir, dirigir y gerenciar socialmente los procesos de organización y participación.

2. APLICACIÓN, se busca motivar, desarrollar la creatividad, habilidad, responsabilidad y participación, tiene como talleres:

- ❖ **Recursos aprovechables de la comunidad.** En este taller se detectan los recursos con que se cuentan la comunidad, factibles de ser explotados en beneficio de su desarrollo.
- ❖ **Asesorías para la elaboración de proyectos.** Se busca vincular los grupos y proyectos con los organismos capaces de brindar asesorías en el marco legal,

contable y administrativo y de igual manera con las posibles Instituciones que ofrezcan apoyo económico a los proyectos.

- ❖ **Desarrollo de proyectos productivos.** (Desarrollo de Emprendedores) En este taller se busca promover la formación del patrimonio productivo o capital de trabajo de la población, impulsar la producción sostenible y la diversificación de actividades productivas y de autoempleo mediante la elaboración de proyectos presentados ante Organismos gubernamentales y no gubernamentales.

BENEFICIOS Y METAS

- ❖ Dotar a los pobladores de la parroquia Quinara de una estructura conceptual y metodológica para dar respuesta a las necesidades y problemas más urgentes en el campo de la capacitación y organización comunitaria.
- ❖ Generar espacios de recuperación de experiencias de las instituciones y organizaciones más representativas de la parroquia.
- ❖ Consolidar las actuales organizaciones de la parroquia y apoyar al establecimiento de nuevos grupos e impulsar los proyectos.

ESTRATEGIAS

Los lineamientos estratégicos de la propuesta de capacitación son los siguientes:

- ❖ Desarrollar un marco teórico-conceptual propio que cree un pensamiento y una filosofía propia de actuación, para orientar los procesos de evolución local.
- ❖ Formular un modelo pedagógico adaptado a la realidad local para desarrollar los procesos de capacitación y organización comunitaria con apropiación y construcción del conocimiento.

- ❖ Aplicar una metodología propia de planeación para la autogestión del desarrollo, que genere espacios de reflexión y concertación, en que las fuerzas representativas de la parroquia se integren alrededor de planes y proyectos.

LOCALIZACIÓN, TAMAÑO Y PERÍODO DE EJECUCIÓN

Los talleres de capacitación para los líderes de la parroquia se los realizará en las Instalaciones de la Junta Parroquial de Quinara, y posteriormente este taller se replicará en cada uno de sus barrios: Sahuaycu, La Palmira y Quinara.

Se ha concebido una propuesta para ser aplicada a través de un sistema de multiplicadores con los líderes de la parroquia Quinara, los grupos identificados como prioritarios, por su representatividad y participación en la estructura socio-productiva de la zona: mujeres, jóvenes, y adultos mayores.

El ámbito operativo está definido preferencialmente por aquellas áreas que por su relación con las potencialidades, el ecosistema, la oportunidad y la factibilidad, resultan claves para el desarrollo de la parroquia.

Se contará con un sistema de 6 capacitadores, 20 replicadores líderes comunitarios, que compartirán su experiencia con los tres barrios de la parroquia Quinara.

El Programa de Capacitación tendrá una duración de seis meses para poder realizar adecuadamente el desarrollo metodológico y la promoción y organización de la comunidad.

ORGANIZACIÓN LOCAL RESPONSABLE PARA LA EJECUCIÓN DE LA CAPACITACIÓN

El financiamiento lo gestionará el presidente de la Junta Parroquial.

RESULTADOS ESPERADOS

Con la implantación de esta propuesta, se espera que la comunidad rural de Quinara entienda que los procesos asociativos, de organización, el involucramiento y la participación en la toma de decisiones, son la base del desarrollo económico, político y social que impulsan el desarrollo de la parroquia y contribuyen a mejorar la calidad de vida de sus habitantes.

SEGUIMIENTO Y EVALUACION

- ❖ El seguimiento se realizará en base a las visitas a la población de Quinara a toda la comunidad beneficiaria, lo cual permitirá medir el avance y cumplimiento de actividades y metas del proyecto.
- ❖ El proceso de evaluación se realizará a través de la observación directa, a través de reuniones de la evaluación de los trabajos, al término del proyecto se hará un taller de evaluación de las actividades cumplidas, conjuntamente con los beneficiarios y actores que apoyaran la ejecución del mismo.

GESTION Y OPERACIÓN DEL PROYECTO DESPUES DE SU CONCLUSION

Luego de la terminación del proyecto las familias o la comunidad beneficiaria, serán los responsables de seguir con el trabajo comunitario, se espera que después de la evaluación del mismo estén en la capacidad organizativa-social y económica y continúen con buenos resultados

5. DISCUSIÓN

En la presente investigación se realizó un estudio de los Niveles Organizacionales de la Comunidad Rural de la Parroquia Quinara, se aplicó una encuesta a una muestra de 60 miembros de la comunidad; además se analizó su incidencia en los resultados Agrosocioeconómicos de su población.

De acuerdo con los resultados obtenidos en la investigación se pudo verificar la existencia de organizaciones sociales como: club social y deportivo, junta de regantes, asociaciones del seguro social campesino, asociación agro artesanal La Achirita, Asociación del Adulto Mayor y algunas que no realizan ninguna actividad como organización. Estas organizaciones no se han considerado como tejido social, porque no articulan sus procesos ni generan cambios significativos en la parroquia, demostrando así un funcionamiento débil, más bien aislado con trabajo desarticulado e individualizado, lo cual posterga grandes oportunidades y posibilidades de aprovechamiento al desarrollo de la comunidad. Haciendo hincapié que la Junta Parroquial por ser un organismo seccional es la encargada de coordinar todas las acciones en la parroquia Quinara, aunque son limitadas por la falta de presupuesto.

Como lo menciona Alejandro Portes y Douglas Kincaid (1989) donde habla del cambio progresivo de tres dimensiones, **crecimiento económico, bienestar social, ciudadanía**; por lo que habrá que considerar estas tres dimensiones que engloban aspectos unificadores en función del desarrollo social, económico y productivo, aspectos importantes que considero vinculantes para el desarrollo y comercialización de la producción agrícola y pecuaria de la parroquia Quinara.

En lo que respecta a la comercialización de los productos esta se realiza en forma individual por parte de cada productor, porque no existe organización, eventualmente

asisten a las ferias libres de la ciudad de Loja, los días sábados y domingos y las ventas las hacen por medio de intermediarios a precios que ellos imponen; lo que provoca pérdidas económicas para el productor. Otro de los problemas latentes es que algunas zonas productivas carecen de acceso vehicular por la inaccesibilidad de los caminos, lo cual constituye un problema para facilitar el transporte del producto hacia la vía principal y de ahí a los mercados.

MENDOZA, G. 1997, manifiesta que la comercialización puede ser considerada como un “sistema”, por estar constituida por un complejo de estructuras diversas relacionadas de manera relativamente estable que conforman uno de los pilares del proceso económico junto con la producción, distribución y consumo.

Concuerdo con el autor y considero que la comercialización de la producción en la parroquia Quinara debe convertirse en un sistema de relaciones comunitarias entre productores y consumidores de manera que exista dinamismo y mayor rentabilidad porque de ella depende en su totalidad que productores puedan recuperar su inversión, lograr sustentabilidad y sostenibilidad para mejorar su calidad de vida.

La parroquia Quinara no cuenta servicios básicos comunitarios ni con equipamiento de calidad como: alcantarillado, infraestructura social y deportiva, una gran cantidad de viviendas no disponen de servicio higiénico, ni ducha; la recolección de residuos sólidos lo hacen únicamente en la cabecera parroquial, lo que influye en el bienestar de la comunidad.

El Programa de las Naciones Unidas para el desarrollo (PNUD), establece diversas **métricas para evaluar el nivel de vida** de los habitantes de un territorio, como el **Índice de desarrollo humano**, que se basa en una vida larga y saludable, el nivel educativo y la cuantificación de un nivel de vida digno.

Tomando en consideración lo que establece el PNUD, la parroquia Quinara no cuenta con los servicios básicos necesarios para poder vivir dignamente por lo que se hace necesario implementar algunos cambios como: adecuar el sistema de eliminación de excretas, de tratamiento de desechos sólidos, mejoramiento de agua potable, mejorar el nivel de educación, prevenir problemas de salud, cuidado y protección del medio ambiente y fortalecer el turismo comunitario que asegure el bienestar de la población y por ende que mejore el nivel de vida de los habitantes.

Finalmente el desarrollo rural exigen de una visión de futuro que comprometa a los pobladores de la parroquia Quinara en el pensamiento y su consecuente accionar en la búsqueda de conceptos que den sentido a la necesaria relación hombre-sociedad-naturaleza y sean guía en la optimización de las posibilidades del desarrollo humano/social y con ello la sostenibilidad de la vida en la parroquia, activando un proceso de largo plazo, basado en el conocimiento, la libertad y la creación de oportunidades en el cual el hombre, la familia y la comunidad se inserte en su totalidad a construir un mejor futuro para los actores de hoy y las nuevas generaciones.

6. CONCLUSIONES

- No existe una buena calidad de vida, por que las mismas son precarias debido a viviendas inadecuadas, servicios públicos deficientes, saneamiento básico casi inexistente, apatía a la organización y participación, deterioro ambiental y contaminación, entre otros.
- En lo referente a la producción de la parroquia cuenta con una diversidad de productos, pero existe un debilitamiento sostenido de asociatividad y organización, que impide el desarrollo productivo.
- La ausencia de liderazgo en la población evidencia una débil estructura organizativa de los actores de desarrollo, esto hace que se posponga el desarrollo parroquial y por ende los procesos de cambio.
- La falta de recursos económicos ha hecho que las actividades del Gobierno Parroquial se vea limitado; sin embargo su presencia constituye la base para el desarrollo ordenado de la parroquia.
- La base productiva de la parroquia es la agricultura bajo riego con la producción de caña de azúcar, maíz, frejol, tomate riñón, café y frutales (cítricos y papaya), con prácticas tradicionales, con una baja utilización de insumos tecnológicos.
- El desarrollo tecnológico está supeditado a las recomendaciones de los distribuidores de productos químicos y almacenistas, principalmente en tomate riñón, frejol, pepino y pimiento.
- No existen canales de comercialización identificados para los productores agropecuarios, los agricultores venden sus productos a intermediarios sea en finca o en el mercado mayorista de Loja, en ciertos momentos a precios impuestos por los intermediarios.

- La producción de caña de azúcar constituye una base fuerte para el desarrollo artesanal e industrial de la parroquia con la panela de bloque. No se han dado alternativas para los productos como bocadillo, licores y otros.
- Las principales vías de comunicación entre los barrios están supeditados al tipo de vías y la accesibilidad existente hacia cada sitio.
- Una de las opciones de desarrollo de la parroquia Quinara es el campo turístico, que está poco explotado.

7. RECOMENDACIONES

- ✓ Promover el fortalecimiento socio-organizativo de los productores (cañicultores, fabricantes de panela granulada, panela molida, harina de achira, aves, cuyes, cerdos y otros) a través de capacitaciones permanentes a hombres y mujeres para generar liderazgos nuevos y emprender en la conducción de organizaciones sociales productivas a fin de lograr construir el tejido y control social.
- ✓ A través de la capacitación se debe articular las organizaciones para fortalecer la asociatividad.
- ✓ Gestar proyectos comunitarios con el apoyo de organismos gubernamentales y no gubernamentales, buscando fondos no reembolsables que aporten al crecimiento económico de los productores.
- ✓ Elaborar proyectos con asesoría técnica para las organizaciones comunitarias locales y funcionales (clubes deportivos, asociación del adulto mayor, asociación la Achirita, Junta de regantes, Seguro Social Campesino, etc.) para fomentar y promover su participación.
- ✓ Que las Organizaciones trabajen articuladamente con la Junta Parroquial de Quinara, generando espacios democráticos, donde se expresen las diferentes formas culturales que son parte esencial de la identidad cultural, con un especial énfasis en el rescate de tradiciones, ya que se tiene como premisa que el ser humano vive, se desarrolla y forma sociedades desde las simples hasta las más complejas.
- ✓ Que la Junta Parroquial busque apoyo en el Ministerio del Deporte para que se den talleres de gimnasia aeróbica para hombres y mujeres en especial adultos mayores y se creen escuelas de fútbol para adolescentes para lograr la

participación en competencias deportivas tanto a nivel escolar como a nivel de deporte externo.

- ✓ Generar vínculos con escuelas y colegios para incentivar y educar a jóvenes en la protección y cuidado del medio ambiente y en especial del bosque natural y la biodiversidad para promover la soberanía alimentaria.
- ✓ Realizar convenios con universidades para la capacitación a las familias productoras para incentivar el desarrollo de actividades de producción orgánica a fin de que la comunidad se concientice y consuma productos sanos y nutritivos.
- ✓ Que el presidente de la Junta Parroquial conjuntamente con los directivos de centros educativos desarrollen el turismo a través de actividades culturales que tienen como fin el complemento de la oferta turística recreacional; ferias costumbristas, festividades campesinas, festivales de música entre otras.

BIBLIOGRAFIA

Referencia de libros

- ✓ ACOSTA, Alberto. El Buen Vivir, una oportunidad por construir. 2009. *Ecuador Debate, No. 75: 33-48.*
- ✓ ALBURQUERQUE, F. “Desarrollar lo local para una globalización alternativa”. Conferencia Cooperación Local para el Desarrollo, 2002. pp. 26.
- ✓ ADELMÁN, I. Teorías del desarrollo económico. Fondo de Cultura Económica, 1986. México.
- ✓ AGUILERA, Gómez M. “Las Reformas Agrarias en América Latina”, 1982. México.
- ✓ ALEJANDRO, Portes A. Douglas Kincaid. Teorías del desarrollo, 1989. Colección Aula. Editorial Universitaria Centroamericana.
- ✓ BARSKY, Oswaldo. “La Reforma Agraria Ecuatoriana”, Quito, 1988.
- ✓ DIAGNOSTICO INSTITUCIONAL, Ambiental Regional de Loja y Zamora Chinchipe. Marzo, 2005. Municipio de Loja.
- ✓ ENCICLOPEDIA práctica de la Pequeña y Mediana Empresa. Edición 2001.
- ✓ GARCIA, H. Marketing Principios y Metas, 2008. Guayaquil-Ecuador. Ediciones Holguín 130-140 p.
- ✓ GILDENBERGER, C. *Desarrollo y Calidad de Vida*, 1978. En: Revista Argentina de Relaciones Internacionales, N 12. CEINAR. Buenos Aires.
- ✓ GÓMEZ, Orea. D. Planificación Rural, 1992. Editorial Agrícola Española, S.A., Madrid.
- ✓ GONZÁLEZ, Montero. La planificación del desarrollo agropecuario, 1977. Ed. México, ILPES, Siglo Veintiuno.
- ✓ HERNANDEZ, F. Concepción del Desarrollo y sus cambios, 2011. Loja – Ecuador.
- ✓ HERREROS, Robles, J. Animación de la actividad económica y social en el medio rural, 1990. Uncear. Renovación rural, 10, 22-26.

- ✓ HOFSTEDE, R. G. M.; R. Coppus; P. Mena; P Segarra & J. Sevink. El estado de conservación de los páramos de pajonal en el Ecuador, 2003. *EcoTropicos*.
- ✓ JURGEN, Schuldt. Repensando el desarrollo: hacia una concepción alternativa para los países andinos. Centro Andino de Acción Popular, 1996. Universidad de Texas.
- ✓ LAMB, MARKETING. 2002. Grupo editorial Thomson S.A., México DF– México 238 p.
- ✓ LEBRET. Desarrollo y Civilizaciones, 1979. Nro.387.
- ✓ MENDOZA, G. Metodología para el estudio de canales y márgenes de comercialización. “Mercadeo Agrícola. metodologías de Investigación”, 1997. Lima-Perú. IP-IICA 182P.
- ✓ MENA, P. El estado de salud de los páramos en el Ecuador: una aproximación conceptual, 2001. Pp 189-216 in: Mena, P.; G. Medina & R. Hofstede.
- ✓ MENA, P.A. & D. Ortiz (Eds). El ecoturismo en los páramos, 2001. GTP/Abya Yala. Quito.
- ✓ NUESTRO FUTURO EN COMUN. El informe Brundtland. España 20 Marzo de 1987. ONU.
- ✓ ORTEGA, E. “Actas Oficiales del Congreso Internacional sobre Comercio y Desarrollo Rural”, 1998, pp. 209.
- ✓ PAMPILLÓN, Rafael. Diccionario de Economía Española, Economía Global, Economía Mundial, 2009.
- ✓ REATEGUI, Ayastuy. J. “Actas Oficiales del Congreso Internacional sobre Comercio y Desarrollo Rural”, 1988 – 2000.
- ✓ RUIZ, E. y SOLIS. D. Turismo Rural en el Ecuador. Desarrollo y sostenibilidad para el Ecuador, 2011. Cuenca.
- ✓ SANCHO, Comins, J. (coordinadores). “Desarrollo Rural. De los Fundamentos a la Aplicación”. Cooperación Internacional, PARANINFO Thompson Learning, 2001. Madrid.
- ✓ SEN, Amartya. Desarrollo y libertad, 1999. Bogotá.

- ✓ SOCMA. Compilación de varios autores. Las Pymes. Clave del crecimiento con equidad, 1998. Buenos Aires Editorial SOCMA.
- ✓ STANTON, W. Microeconomía, 2001. México D.F.- México, Mc Graw – Hill; 374, 376, 379, 446 p.
- ✓ STERN, L. Canales de Comercialización, 1999. Madrid-España. Grupo Editorial Prentice-Hall. 623 p.
- ✓ SHEPHERD, A. Guía para el cálculo de los costos de comercialización, 1998. Roma-Italia. Organización de las Naciones Unidas para la Agricultura y la Alimentación. 10-25 p.
- ✓ VALCÁRCEL, Resalt, G.; Troitiño Vinuesa, M.A. y Esteban Cava, L. (coordinadores) 1996. “Desarrollo Local y Medio Ambiente: La Iniciativa Comunitaria LEADER”. Diputación de Cuenca, Área de Cultura, Cuenca.
- ✓ WALTER Hunziker y KURT Krapf, Fundamentos de la Teoría General del Turismo, 2011.

Bibliografía de revistas y documentos

- ✓ Conferencia de las Naciones Unidas sobre el Medio Ambiente y el Desarrollo. CNUMAD. Agenda 21, 1992. Río de Janeiro.
- ✓ Acuerdo entre el Gobierno Nacional y las organizaciones indígenas, campesinas y sociales del Ecuador. CONAIE. Quito. Sf.
- ✓ Organización de las Naciones Unidas para la Alimentación y la Agricultura. FAO. Guía práctica. Una introducción a los conceptos básicos de la seguridad alimentaria, 2011
- ✓ Junta Parroquial de Quinara. Archivos de vida de la junta parroquial. Manuscritos y digitales, 2013.
- ✓ Instituto Nacional de Estadísticas y Censos. INEC-MAC-SICA. “III Censo Nacional Agropecuario”, datos Guayas, Ecuador, 2000.

- ✓ Plan de Ordenamiento Territorial de Quinara, 2010.
- ✓ Plan Operativo Participativo Parroquial de Quinara, Gobierno Provincial de Loja, administración, 2009-2014.
- ✓ Plan de Desarrollo y Ordenamiento Territorial Quinara, 2012 – 2015.
- ✓ Programa de las Naciones Unidas para el Desarrollo. PNUD. Informe sobre desarrollo humano, ed Mundi Prensa, 1997, 1999 y 2000. Madrid España.
- ✓ PREDESUR. Diagnóstico Regional, 2003.

Referencias Electrónicas

- ✓ KARL MARX. Biblioteca del Pensamiento. Cien años de controversia en torno a su obra de Tercera Edición en Español, 2005. [citado el 23 de agosto de 2013]. Disponible en: http://books.google.com.ec/books?id=1_7c0v1n3tAC&pg=PA12&dq=modos+de+produccion+por+carlos+marx&hl=es&sa=X&ei=T_uMUrOACbjEsATUp4C4Bg&ved=0CFQQ6AEwBw#v=onepage&q=modos%20de%20produccion%20por%20carlos%20marx&f=false
- ✓ CORAGGIO. José L. Territorios y economías alternativas. Ponencia presentada en el I Seminario Internacional Planificación Regional para el Desarrollo Nacional. Visiones, desafíos y propuestas, 2009. La Paz, 30-31 de julio.[citado el 28 de octubre de 2013]. Disponible en: <http://www.coraggioeconomia.org>.
- ✓ Definición tu diccionario fácil (en línea), 2007-2013 [citado el 15 de agosto de 2013]. Disponible en: <http://www.definicionabc.com/social/organizacion-social.php>.
- ✓ Definición de la Pequeña Empresa.[citado el 28 de octubre de 2013]. Disponible en: <http://www.monografias.com/trabajos11/pymes/pymes.shtml>.

- ✓ Declaración de Rio sobre el Medio Ambiente y el Desarrollo. [citado el 10 de septiembre de 2013]. Disponible en: http://www.culturalrights.net/descargas/drets_culturals410.pdf
- ✓ Diario el Telégrafo. [citado el 25 de Octubre de 2013]. Disponible en: <http://www.telegrafo.com.ec/noticias/informacion-eneral/item/ecuador-es-segun-pnud.html>
- ✓ Programa de asistencia técnica de catastro. DINAC. [citado el 25 de octubre de 2013]. Disponible en <http://www.dinac.gov.py/v2/>.
- ✓ Enciclopedia Libre Universal en Español. [citado el 15 de septiembre de 2013]. Disponible en: enciclo@listas.us.es
- ✓ INSTITUTO NACIONAL DE ESTADÍSTICAS Y CENSOS. Proyecciones (periodo 2001-2010).[Citado el 25 de octubre de 2013]. Disponible en: www.inec.ec
- ✓ MUJICA A, Montilla M, 2002. [citado el 20 de agosto de 2013]. Disponible en <http://www.monografias.com/trabajos11/orgsoc/orgsoc.shtml>
- ✓ NIVEL DE VIDA. [citado el 20 de octubre de 2013]. Disponible en: <http://www.elblogsalmon.com/conceptos-de-economia/que-es-el-nivel-de-vida-y-como-se-mide>
- ✓ ORGANIZACIÓN MUNDIAL DEL TURISMO (OMT), Junio 2011, [citado el 28 de octubre de 2013]. Disponible en: <http://es.wikipedia.org/wiki/Turismo>
- ✓ REPERCUSIONES POLÍTICAS, ECONÓMICAS Y SOCIALES DE LOS PROBLEMAS AMBIENTALES. DESARROLLO SOSTENIBLE.[citado el 15 de septiembre de 2013]. Disponible en: <http://www.tecnun.es/asignaturas/Ecologia/Hipertexto/14PolEcSoc/140DesSost.htm>
- ✓ ROSALES R. Revista Capítulos, SELA, 1997. “La Asociatividad como Estrategia de Fortalecimiento de las PYMEs”.
- ✓ SALINAS, E y MIDDLETON, J. La ecología del paisaje como base para el desarrollo sustentable en América Latina / Landscape ecology as a tool for sustainable

development in Latin America.45p, 1998. [citado el 14 de julio de 2013].
Disponible en: <http://www.brocku.ca/epi/lebk/lebk.html>.

- ✓ SERVICIO DE RENTAS INTERNAS. [Citado el 28 de octubre de 2013]. Disponible en:
<http://www.sri.gob.ec/web/10138/32@public>
- ✓ TURISMO en Ecuador. Universidad Cristiana Latinoamericana, 2012.[citado el 28 de octubre de 2013]. Disponible en:
<http://huecasgastronomicasdmq.jimdo.com/quienes-somos/breve-historia-del-ecoturismo/turismo-en-el-ecuador/>
- ✓ USDA. [citado el 15 de septiembre de 2013]. Disponible en: Food Security in the United States: Measuring Household Food Security.
- ✓ Universidad Técnica Particular de Loja. UTPL. Análisis de la estructura de empleo del Ecuador y de la provincia de Loja, 2010.
- ✓ Unión Internacional para la Conservación de la Naturaleza. UICN, 1992. Estrategia Mundial para la Conservación. Australia.
- ✓ VITERI. Díaz G. Reforma Agraria en el Ecuador, 2007. Edición electrónica gratuita. [citada el 10 de octubre de 2013]. Disponible en: <http://www.eumed.net/libros-gratis/2007b/298/index.htm>

ANEXOS



UNIVERSIDAD NACIONAL DE LOJA

AREA AGROPECUARIA Y DE RECURSOS NATURALES RENOVABLES

MAESTRIA EN DESARROLLO RURAL (PROMADER)

SE SOLICITA MUY RESPETUOSAMENTE SE DIGENE CONTESTAR LA SIGUIENTE ENCUESTA QUE PERMITIRÁ OBTENER INFORMACIÓN NECESARIA PARA LA REALIZACION DE UN TRABAJO DE INVESTIGACION RELACIONADO CON SUS NIVELES ORGANIZACIONALES Y SU INCIDENCIA EN LOS RESULTADOS AGROSOCIOECONOMICOS DE SU POBLACION.

DATOS GENERALES

FECHA:.....

NOMBRES Y APELLIDOS:.....

SECTOR:.....

NUMERO DE PERSONAS EN LA FAMILIA:.....

1. ESTRUCTURA FAMILIAR

CUANTOS MIEMBROS CONFORMAN SU FAMILIA	
CUANTAS PERSONAS DE SU FAMILIA TRABAJAN	
CUANTO ES EL INGRESO FAMILIAR APROXIMADO	

2. QUIEN ES EL JEFE DEL HOGAR?

HOMBRE () MUJER ()

3. CUAL ES SU NIVEL DE EDUCACION?

NINGUNO () PRIMARIA ()

SECUNDARIA () SUPERIOR ()

4. SERVICIOS BASICOS CON QUE CUENTA LA VIVIENDA

ELECTRICIDAD	AGUA	ELIMINACION DE ECRETAS	ELIMINACION DE BASURA	TELEFONO
RED PUBLICA ()	POZO/VERTIENTE ()	SERVICIO HIGIENICO ()	AL AIRE LIBRE ()	SI ()
RED PRIVADA ()	ENTUBADA ()	LETRINA ()	ENTERRADO/QUEMA ()	NO ()
GAS ()	AGUA LLUVIA ()	POZO SEPTICO ()	HUECO/COMPOSTERA ()	
VELA/CANDIL()	OTRO ()	NINGUNO ()	SERVICIO MUNICIPAL ()	
NINGUNO ()			EN QUEBRADA/RIO ()	
OTRO ()			OTRO	

5. TIPO DE VIVIENDA

La vivienda es:

PROPIA	
ALQUILADA	
POSESION	
OTROS	

La construcción es:

CEMENTO	
MADERA	
CAÑA	
MIXTA	

6. OCUPACION LABORAL

6.1 A QUE ACTIVIDAD SE DEDICA EN LA ACTUALIDAD?

- Agricultor ()
- Jornalero Ama de casa ()
- Albañil ()
- Estudiante ()
- Profesional ()
- Otros cual ()

7. DE DONDE OBTIENE SUS INGRESOS

PRODUCCION DE LA FINCA	
JORNALERO	
ALBAÑIL	
EMPLEADO PUBLICO	
OTROS	

8. EXISTE EN SU COMUNIDAD ORGANIZACIONES

JUNTA PARROQUIAL	
COMITÉ PROMEJORAS	
CLUB SOCIAL Y DEPORTIVO	
ASOCIACION DE AGRICULTORES	
COOPERATIVAS	
DE LA IGLESIA	
ARTESANOS	
ASOCIACION DE GANADEROS	
JUNTA DE REGANTES	
OTROS	

A CUALES DE ELLOS HA PARTICIPADO Y COMO SOCIOS.....DIRECTIVO.....

9. RECIBE APOYO DE ALGUNA ORGANIZACIÓN O INSTITUCION

SI () NO ()

NOMBRE DE LA INSTITUCION	TIPO DE APOYO	EFFECTIVIDAD DE LA AYUDA	APORTE ECONOMICO

10. TENENCIA DE LA TIERRA

PROPIA CON ESCRITURA () ALQUILADA ()
 PARCELA () COLECTIVA ()
 OTRO ESPECIFIQUE ()

.....

11. CUAL ES LA PRINCIPAL ACTIVIDAD PRODUCTIVA QUE REALIZA

AGRICOLA	
ARTESANAL	
AGROINDUSTRIAL	
PECUARIAS	
FORESTAL	
OTRO	

12. RECIBE ASISTENCIA TECNICA PARA LA AGRICULTURA?

.....

13. QUE PRODUCTO CULTIVA USTED EN LA FINCA

PRODUCTO	EXTENSION	CANTIDAD	TEMPORADA	DESTINO	INGRESOS

14. PRODUCCION PECUARIA

14.1 INDIQUE EL TIPO DE PRODUCCION GANADERA QUE HAY EN LA ZONA

PRODUCCION	CANTIDAD	DESTINO	INGRESOS
BOVINOS			
OVEJAS			
CERDOS			
AVES			
CUYES			

CANALES DE COMERCIALIZACION DE LOS PRINCIPALES PRODUCTOS AGROPECUARIOS

15. ¿DONDE VENDEN SUS PRODUCTOS AGRICOLAS Y PECUARIOS? ¿POR QUÉ?

Mercado local () Mercado regional ()

.....
.....
.....

16. LOS PRODUCTOS AGRICOLAS Y PECUARIOS QUE COMERCIALIZA. ¿A QUIENES LOS VENDE? ¿Por qué?

.....
.....
.....
.....

GRACIAS POR SU COLABORACION



FOTO 1. Primera visita de campo, conversatorio con la comunidad de los barrios de la parroquia Quinara
El señor Julio Namicela habitante de 98 años del barrio Sahuaycu, quien me narró la historia de la parroquia.



FOTO 4. Puente del río Piscobamba que une la parroquia Quinara con sus barrios Sahuaycu y la Palmira.



FOTO 2. Iglesia de Sahuaycu



FOTO 5. Fotografía de la Zona alta de la Parroquia Quinara



FOTO 3. Conversatorio con la Sra. Isabel Armijos mujer de 88 años del barrio La Palmira



FOTO 6. Visita a la parroquia Quinara para la realización de encuestas.



FOTO 7. Talleres con la participación de autoridades parroquiales, productores agropecuarios y pobladores de la comunidad.