



UNIVERSIDAD NACIONAL DE LOJA

FACULTAD JURÍDICA, SOCIAL Y ADMINISTRATIVA

CARRERA DE ADMINISTRACIÓN PÚBLICA

**“Diagnóstico del potencial endógeno de la parroquia rural
El Cisne del cantón Loja: período de estudio 2017- 2018”**

Tesis de grado previa a la obtención
del grado de Ingeniera en
Administración Pública

AUTORA: Carmen Berzabeth Salazar Rojas.

DIRECTORA: Ingeniera Tania Elizabeth Patiño Calderón, Mg. Sc.

LOJA – ECUADOR

2018

Certificación

Ingeniera.


Tania Elizabeth Patiño Calderón Mg. Sc.

DIRECTORA DEL INFORME FINAL DE TESIS

CERTIFICA:

Que la presente tesis titulada **“Diagnóstico del potencial endógeno de la parroquia rural El Cisne del Cantón Loja: período de estudio 2017- 2018”**, presentada por la egresada: **Carmen Berzabeth Salazar Rojas**; fue dirigida, orientada y revisada en todas sus partes la misma que cumple con los requerimientos establecidos por la normativa pertinente para la graduación en la Universidad Nacional de Loja, por lo cual autorizo su presentación.

Loja, septiembre de 2018



Tania Elizabeth Patiño Calderón Mg. Sc.
Directora de tesis


Autoría

Carmen Berzabeth Salazar Rojas declaro ser autora del presente trabajo de tesis y eximo expresamente a la Universidad Nacional de Loja y a sus representantes jurídicos de posibles reclamos y acciones legales, por el contenido de la misma.

Adicionalmente acepto y autorizo a la Universidad Nacional de Loja, la publicación de la tesis en el repositorio Institucional-Biblioteca Virtual.

Autora: Carmen Berzabeth Salazar Rojas

Firma: _____



Cedula: 110473181-3

Fecha: Loja, diciembre de 2018

CARTA DE AUTORIZACIÓN DE TESIS, POR PARTE DEL AUTORA, PARA LA CONSULTA, REPRODUCCIÓN PARCIAL O TOTAL Y PUBLICACIÓN ELECTRÓNICA DEL TEXTO COMPLETO.

Yo Carmen Berzabeth Salazar Rojas; declaro ser autora de la tesis titulada:

“DIAGNÓSTICO DEL POTENCIAL ENDÓGENO DE LA PARROQUIA RURAL EL CISNE DEL CANTÓN LOJA: PERÍODO DE ESTUDIO 2017- 2018”, como requisito para optar al grado de: **Ingeniera en Administración Pública** Autorizo al Sistema Bibliotecario de la Universidad Nacional de Loja para que, con fines académicos, muestre al mundo la producción intelectual de la Universidad, a través de la visibilidad de su contenido de la siguiente manera en el Repositorio Digital Institucional:

Los usuarios pueden consultar el contenido de este trabajo en el RDI, en las redes de información del país y del exterior, con los cuales tenga convenio la Universidad.

La Universidad Nacional de Loja, no se responsabiliza por el plagio o copia de la tesis que realice un tercero.

Para constancia de esta autorización, en la ciudad de Loja, a los 17 días del mes de diciembre de dos mil dieciocho, firma la autora:

Firma: 
Autor: Carmen Berzabeth Salazar Rojas
Cedula: 1104731813
Dirección: Barrio la “Isabel Arias”
Correo electrónico: carmitabsr03@gmail.com
Celular 0980687043

DATOS COMPLEMENTARIOS

Directora de tesis: Ingeniera Tania Elizabeth Patiño Calderón Mg. Sc.

Tribunal de grado: Ing. Jimmy jumbo Valladolid, MAE (Presidente)
Ing. Johvana Ermila Aguirre Mendoza, Mg. Sc, (Vocal)
Ing. Edgar Burneo Álvarez, Mg. Sc, (Vocal)

DEDICATORIA

Dedico este trabajo a quienes han formado parte de mi vida son mi razón de inspiración de mis inicios como estudiante y en la realización mi vida profesional de forma muy especial a mi hijo, Cristhofer Camacho, mis padres Melke Salazar y a mi madre Lida Rojas que siempre ha estado brindándome sus sabios consejos, para llegar a cumplir mi sueño, a mi amado esposo, a mis queridos hermanos, que han estado día a día brindándome apoyo incondicional, con su amor y cariño he llegado a cumplir mi meta.

Carmen Berzabeth

AGRADECIMIENTO

A la Universidad Nacional de Loja, al Área Jurídica, Social y Administrativa; a la Carrera de Administración Pública, a su Planta Docente.

De manera especial a mi directora de tesis, Ingeniera Tania Elizabeth Patiño Calderón Mg. Sc, quien, en calidad de directora, ha sabido guiarme, y en base a sus conocimientos y capacidades profesionales, orientó el desarrollo del presente trabajo de tesis.

Autora

1. TITULO

**“DIAGNÓSTICO DEL POTENCIAL ENDÓGENO DE LA PARROQUIA RURAL EL
CISNE DEL CANTÓN LOJA: PERÍODO DE ESTUDIO 2017- 2018”**

2. RESUMEN

El presente trabajo investigativo tiene como propósito Elaborar un diagnóstico del potencial endógeno de la parroquia rural el Cisne, cantón Loja año 2017-2018, el mismo que permitió realizar un diagnóstico del potencial de la parroquia, la identificación de los recursos considerados como potenciales mediante la utilización del método PASC.¹

El presente trabajo posibilita la formulación de propuestas de desarrollo endógeno para el beneficio de la población no solo por sus deficiencias o carencias, sino especialmente por sus potencial turístico religioso y comercial, que se enfocan hacia un desarrollo endógeno, a nivel nacional como internacional, cuyo fin es brindar a la localidad la integración social donde busquen generar una economía estable y sostenible en el tiempo.

El objetivo de la presente investigación es dar a conocer a las autoridades cuán importante es contar con un modelo de desarrollo endógeno, el mismo que permitirá fomentar y establecer una sociedad organizada cuyo propósito; es desarrollar sus potenciales turísticos, agrícolas y comerciales desde adentro de la parroquia hacia la comunidad en general, con el fin de promover el progreso económico y social, garantizando una mejor calidad de vida para todos y todas.

¹ Potencial, Aprovechabilidad, sostenibilidad, competitividad.

ABSTRACT

The purpose of this research work is to prepare a diagnosis of the endogenous potential of El Cisne, a rural parish of Loja's Canton, study period 2017 – 2018.

The diagnosis of the endogenous potential of the El Cisne parish allows to know the current situation that the parish crosses; being a technical support for decision-making or formulating proposals for the benefit of the population not only for its deficiencies or shortcomings, but especially for its religious commercial and tourism potentials that are focused on an endogenous development, national and international level, whose purpose is to provide the local social integration where they seek to generate a stable and sustainable economy over time.

The aim of the project is to let the authorities know how important it is to have an endogenous development model, the same one that generates economic sustainability with the use of the existing potential in the El Cisne rural parish, such as tourism and religious commerce, whose purpose is to provide benefits they need to improve their productive entrepreneurs with the support of projects aimed at reducing social exclusion, guaranteeing a better quality of life for everybody. For the fulfilment of its objectives were used methods such as: the scientific, synthetic and deductive analytical; likewise, the survey and interview technique was used to analyse the endogenous potential of El Cisne parish.

3. INTRODUCCIÓN

El desarrollo endógeno es la capacidad de una comunidad local para utilizar el potencial de desarrollo existente en el territorio y dar respuesta a los desafíos que se le plantean en un momento histórico determinado en los procesos de transformación de la economía y de la sociedad.

Cuyo objetivo general es Elaborar un diagnóstico del potencial endógeno de la parroquia rural El Cisne.

La importancia del objetivo es dar a conocer los recursos existentes que tiene la parroquia, como es el turismo y comercio religioso bajo un enfoque de desarrollo endógeno siendo un modelo que fortalece la economía de la localidad, en la que exista equidad social capaz de sostenerse así misma a través de la intervención de un diagnóstico participativo; es decir busca incluir a la comunidad a los programas y proyectos alternativos de solución que generen una estabilidad social y disfrute de una mejor calidad de vida cultural, política y tecnológico.

La presente investigación se realizó bajo la normativa legal que se especifica en la Constitución de la República del Ecuador, Código Orgánico de Organización Territorial (COOTAD) y en el Plan Nacional de Desarrollo.

La investigación del potencial endógeno, se justifica en la aplicación de los conocimientos obtenidos en el lapso de la formación profesional, esta investigación evidencia la necesidad de conocer el principal potencial endógeno de las parroquias y su desarrollo productivo que contribuya al crecimiento económico de la misma.

La viabilidad del modelo de desarrollo endógeno; es mejorar la economía de la parroquia, la misma que cuenta, con los recursos necesarios para poder ser aplicado en el ámbito turístico y comercial con proyectos brindados a la localidad donde pueden desarrollar sus actividades de

forma rentable mejorando su calidad de vida donde exista equidad, inclusión social económica y política.

La importancia del presente trabajo de investigación, fue conocer que el desarrollo endógeno busca el crecimiento económico, humano, institucional y cultural a través de las potencialidades de desarrollo local, que permite explotar espacios de oportunidades en el reconocimiento de todas las comunidades territoriales que conduce a una mejor calidad de vida de la población.

En este sentido la investigación tuvo como propósito la elaboración de un diagnóstico para determinar la situación actual que atraviesa la parroquia El Cisne; posibilitando el desarrollo local de los recursos endógenos que se encuentran en la parroquia, con la toma de decisiones o formulación de propuestas se busca el beneficio de la población regenerando sus deficiencias o carencias, a través de sus potencialidades enfocadas hacia un desarrollo endógeno.

Al hablar del diagnóstico del potencial endógeno de la parroquia rural El Cisne; es un modelo donde busca que la localidad tenga una vida sustentable y sostenible en el futuro, donde una comunidad local pueda utilizar el potencial de desarrollo existente en el territorio y dar respuesta a los desafíos que se le plantean en un momento determinado con procesos de transformación económica y social.

La parroquia El Cisne cuenta con un patrimonio único y preferido por los visitantes es su potencial, el turismo y comercio religioso, alrededor de la imagen de la Virgen de El Cisne, ha ido creciendo a través de los años y, hoy se constituye en una potencialidad para el desarrollo económico de su población que se debe dar a conocer, como una riqueza competitiva a nivel nacional como internacional, con el apoyo de las autoridades competentes.

La aplicación práctica de la presente investigación se desarrolló siguiendo una serie de contenidos: Revisión de la literatura, aquí se exponen las principales de teorías de Potencial endógeno, Desarrollo endógeno. Desarrollo territorial rural, Diagnóstico territorial, Turismo religioso y desarrollo endógeno entre otros que ayudaron a recabar información para la investigación. Para llevar a cabo este proyecto de investigación, se utilizaron métodos que permitieron obtener los resultados esperados, de tal manera hace viable que otros investigadores indaguen el proceso investigativo. Así mismo los resultados son expuestos en orden de los objetivos específicos al igual que la discusión, por último, se detallan las conclusiones y recomendaciones y anexos donde se verifica el levantamiento de información de campo que se realizó en la parroquia rural El Cisne.

4. REVISIÓN DE LITERATURA

4.1 Base Legal.

4.1.1 Constitución de la República del Ecuador.

La **Constitución de la República del Ecuador (2008)**, en el art. 238, manifiesta que las Juntas Parroquiales constituyen los gobiernos autónomos descentralizados, los mismos que gozaran de autonomía política, administrativa y financiera y se regirán por los principios de solidaridad, equidad interterritorial, integración y participación ciudadana.

En el **art. 240**, señala que las Juntas Parroquiales Rurales ejercerán facultades ejecutivas en el ámbito de sus competencias y jurisdicciones territoriales y solo ellas tendrán facultades reglamentarias.

En su **art. 255**, indica que cada Parroquia Rural contará con una Junta Parroquial, la misma que estará conformada por vocales de elección popular, en donde el más votado la presidirá. La Conformación, las atribuciones y responsabilidades de las juntas Parroquiales estarán determinadas en la ley.

En su **art. 267** menciona “Los gobiernos parroquiales rurales ejercerán las siguientes competencias exclusivas, sin perjuicio de las adicionales que determine la ley”:

1. Planificar el desarrollo parroquial y su correspondiente ordenamiento territorial, en coordinación con el gobierno cantonal y provincial.

2. Planificar, construir y mantener la infraestructura física, los equipamientos y los espacios públicos de la parroquia, contenidos en los planes de desarrollo e incluidos en los presupuestos participativos anuales.

3. Planificar y mantener, en coordinación con los gobiernos provinciales, la vialidad parroquial rural.

4. Incentivar el desarrollo de actividades productivas comunitarias, la preservación de la biodiversidad y la protección del ambiente.

5. Gestionar, coordinar y administrar los servicios públicos que le sean delegados o descentralizados por otros niveles de gobierno.

6. Promover la organización de los ciudadanos de las comunas, recintos y demás asentamientos rurales, con el carácter de organizaciones territoriales de base.

7. Gestionar la cooperación internacional para el cumplimiento de sus competencias.

8. Vigilar la ejecución de obras y la calidad de los servicios públicos.

En el ámbito de sus competencias y territorio, y en uso de sus facultades, emitirán acuerdos y resoluciones. (Constitución de la República del Ecuador (CDRE), Art. 267. Julio 24 2008)

4.1.2 La Ley de Economía Popular y Solidaria en su art. 133 establece:

Los Gobiernos Autónomos Descentralizados incluirán en su planificación y presupuestos anuales la ejecución de programas y proyectos socioeconómicos como apoyo para el fomento y fortalecimiento de las personas y organizaciones amparadas por esta Ley, e impulsarán acciones para la protección y desarrollo del comerciante minorista a través de la creación, ampliación, mejoramiento y administración de centros de acopio de productos, centros de

distribución, comercialización, pasajes comerciales, recintos feriales y mercados u otros. (LOEPS, 2011)

4.1.3 Plan Nacional de Desarrollo, PND.

El Plan Nacional de Desarrollo (denominado “Plan Nacional de Desarrollo (2017-2021) Toda una Vida” para este período de gobierno) fue aprobado en sesión del 22 de septiembre de 2017, mediante Resolución N° CNP-003-2017.

La Constitución de la República de Ecuador (2008), sirve de guía para la construcción del presente Plan Nacional de Desarrollo (2017-2021), que busca cumplir con el mandato de “planificar el desarrollo nacional, erradicar la pobreza, promover el desarrollo sustentable y la redistribución equitativa de los recursos y la riqueza, para acceder al buen vivir”

El cual plantea el desarrollo rural integral consolidando en el sistema económico social y solidario, donde busca ampliar la productividad y competitividad, generando empleo digno, a través de la redistribución equitativa de la riqueza; en la construcción social, con sus limitaciones y potencialidades; conociendo el medio físico y sus recursos naturales, como ejes centrales del desarrollo y de satisfacción de necesidades.

4.1.3.1 El Sistema Nacional Descentralizado de Planificación Participativa (SNDPP).

El Plan Nacional de Desarrollo es el principal instrumento del Sistema Nacional Descentralizado de Planificación Participativa (SNDPP (PNDTV, 2017-2021)), y su objetivo es contribuir al cumplimiento progresivo de:

1. Los derechos constitucionales;
2. Los objetivos del régimen de desarrollo y disposiciones del régimen de desarrollo (a través de la implementación de políticas públicas);
3. Los programas, proyectos e intervenciones que de allí se desprenden.

Para su cumplimiento de estos objetivos se requieren procesos, entidades, instrumentos y herramientas de planificación y gestión que permitan la interacción de los diferentes actores sociales e institucionales, para organizar y coordinar la planificación del desarrollo en todos los niveles de gobierno. La Estrategia Territorial Nacional que incorpora el Plan Nacional de Desarrollo es potenciar las capacidades de los territorios, mediante lineamientos concretos en la intervención pública de forma desconcentrada y descentralizada.

(PNDTV, 2017-2021), se complementa con el Enfoque Territorial Nacional, que busca ser un marco que potencie la unidad y la complementariedad entre la población, sus asentamientos humanos, como su identidad y cultura, mediante las políticas públicas se garantiza ejes de desarrollo la sustentabilidad de los recursos naturales, la transformación productiva y la reducción de brechas territoriales, para ello se aplican tres directrices territoriales que se relacionan de manera directa con los ejes definidos para el Plan Nacional de Desarrollo:

1. Cohesión territorial con sustentabilidad ambiental y gestión de riesgos.
2. Acceso equitativo a infraestructuras y conocimiento.
3. Gestión territorial y gobernanza multinivel;

4.1.3.2 Objetivos del Plan Nacional de Desarrollo Toda una Vida (PNDTV).

Los objetivos Nacionales del Plan Nacional de Desarrollo Toda una Vida, tiene como propósito generar la equidad social y territorial, la participación ciudadana y control social. Es un deber primordial del Estado, planificar el desarrollo nacional, erradicar la pobreza, promover el desarrollo sustentable y la (re)distribución equitativa de los recursos y la riqueza, para alcanzar el Buen Vivir, mediante propuestas que contienen políticas públicas, metas e indicadores.

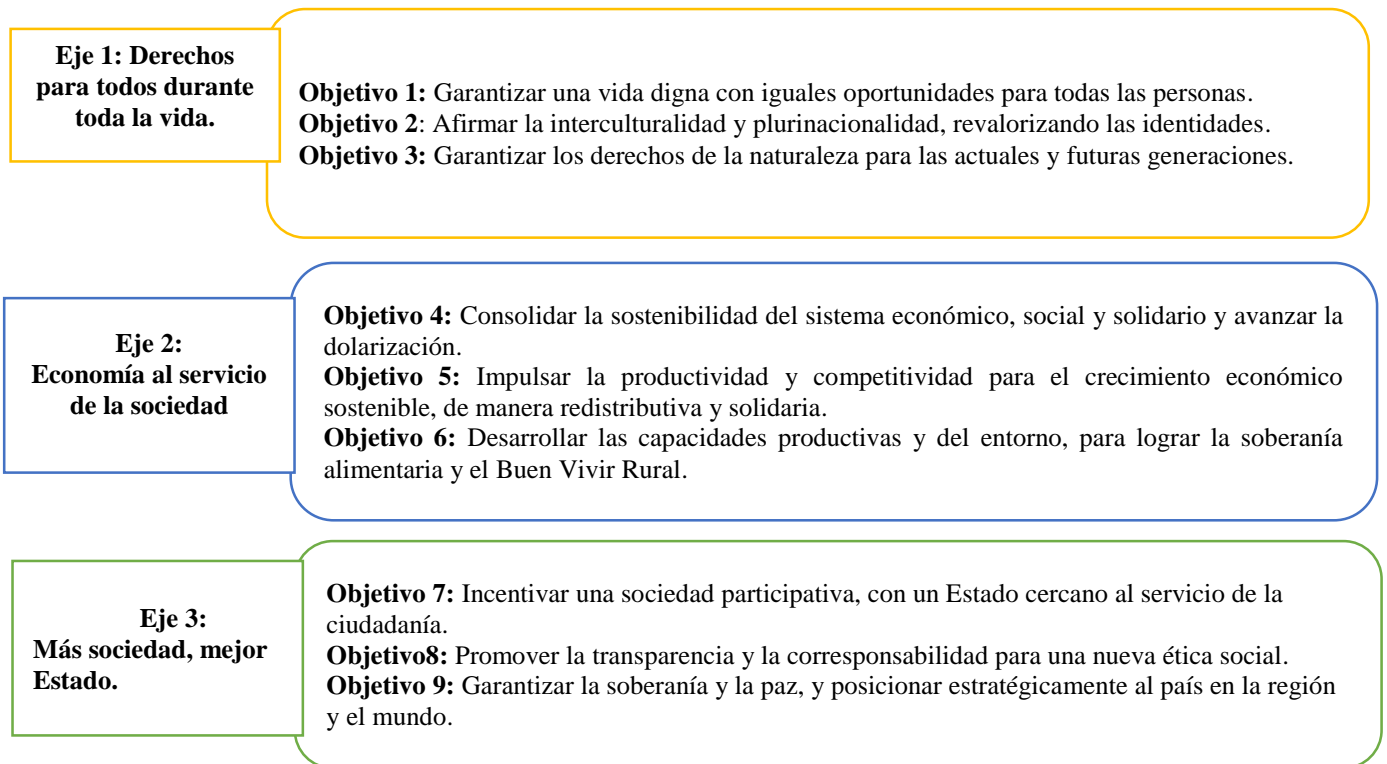


Figura 1: Objetivos Nacionales de Desarrollo.

Fuente: (SEMPLADES, 2021-2017)

Elaboración: Carmen Berzabeth Salazar Rojas.

El Plan Nacional de Desarrollo 2017-2021, se organiza en 3 Ejes y 9 Objetivos. En el primer Eje, “Derechos para todos durante toda la vida”, se garantizan los derechos individuales, colectivos y de la naturaleza. El segundo Eje, “Economía al servicio de la sociedad”, postula que el ser humano está por encima del capital. Finalmente, el tercer Eje se denomina “Más sociedad, mejor Estado” y promueve una ciudadanía participativa, con un Estado cercano (PNDTV, 2017-2021).

4.1.4 Ley Orgánica de Ordenamiento Territorial, Uso y Gestión de Suelo, LOOTUGS.

La Ley crea la Superintendencia de Ordenamiento Territorial, Uso y Gestión del Suelo para la vigilancia y control de los procesos de ordenamiento territorial de todos los niveles de gobierno, y del uso y gestión del suelo, hábitat, asentamientos humanos y desarrollo urbano. Esta Ley busca establecer las reglas generales que rigen las competencias de ordenamiento territorial, uso y gestión del suelo urbano y rural, cuyo propósito es establecer deberes

primordiales, planificar el desarrollo nacional, erradicar la pobreza, promover el desarrollo sustentable y la redistribución equitativa de los recursos y la riqueza para acceder al buen vivir; y, promover el desarrollo equitativo y solidario de todo el territorio, mediante el fortalecimiento del proceso de autonomías y descentralización (LOOTUGS, 2006).

En el artículo 4, numeral 15 de la presente ley nos especifica los tratamientos urbanísticos para el suelo rural, en el literal “a” Se aplica a aquellas zonas rurales que posean un alto valor histórico, cultural, paisajístico, ambiental o agrícola, con el fin de orientar acciones que permitan la conservación y valoración de sus características, de conformidad con la legislación ambiental o patrimonial, según corresponda (LOOTUGS, 2006).

4.1.5 Código Orgánico de Organización Territorial, Autonomía y Descentralización, COOTAD.

Esta ley tiene como propósito promover, concurrentemente a los gobiernos autónomos descentralizados parroquiales rurales, en el marco de la economía social y solidaria, la asociación de los microempresarios, pequeños y medianos productores y brindar la asistencia técnica para su participación en mejores condiciones en los procesos de producción, almacenamiento, transformación, conservación y comercialización de alimentos (COOTAD, 2018).

El art. 10 de este código, menciona que el Estado ecuatoriano se organiza territorialmente en regiones, provincias, cantones y parroquias rurales, esta organización territorial, se da en la conservación ambiental, étnico culturales o de población, la mismas que podrán constituirse regímenes especiales de gobierno: distritos metropolitanos, circunscripciones territoriales de pueblos y nacionalidades indígenas, afroecuatorianas y montubias y el consejo de gobierno de la provincia de Galápagos.

El Código Orgánico de Organización Territorial, Autonomía y Descentralización (2018), establece en su art. 24.- Son Parroquias rurales. Las que constituyen circunscripciones territoriales integradas a un cantón a través de ordenanza expedida por el respectivo concejo municipal o metropolitano.

En su **art. 26.-** especifica cuáles son los requisitos para la creación de parroquias rurales:

- a.** Población residente no menor a diez mil habitantes, de los cuales por lo menos dos mil deberán estar domiciliados en la cabecera de la nueva parroquia;
- b.** Delimitación física del territorio parroquial rural de manera detallada, que incluya la descripción de los accidentes geográficos existentes, y que no implique conflicto con parroquias existentes;
- c.** Cuando la iniciativa sea de la ciudadanía de la parroquia rural, la solicitud deberá estar firmada por al menos el diez por ciento de los ciudadanos de la futura parroquia, mayores de dieciocho años; d) Informe técnico del gobierno cantonal o distrital correspondiente;
- d.** Informe técnico favorable emitido por el organismo responsable de los límites internos, sobre los límites y requisitos de extensión de la nueva circunscripción; y,
- e.** Informe técnico favorable del organismo responsable de estadísticas y censos, sobre el requisito poblacional (COOTAD, 2018).

4.1.6 Presidente o presidenta del G.A.D Parroquial Rural.

En el **art. 70**, de este código, especifica las atribuciones que le corresponde al del presidente o presidenta de la junta parroquial rural: Presentar a la junta parroquial proyectos de acuerdos, resoluciones y normativa reglamentaria, de acuerdo a las materias que son de competencia del Gobierno Autónomo Descentralizado Parroquial Rural, así como delegar funciones y representaciones a los vocales de la junta parroquial rural (COOTAD, 2018).

El Código Orgánico de Organización Territorial, Autonomía y Descentralización (2018), especifica, que para la elaboración del plan parroquial de desarrollo y el de ordenamiento territorial, se realiza en concordancia con el plan cantonal y provincial de desarrollo, en el marco de la plurinacionalidad, interculturalidad y respeto a la diversidad, cuyos autores es la participación ciudadana, el sector público y la sociedad; para lo cual presidirá las sesiones del consejo parroquial de planificación y promoverá la constitución de las instancias de participación ciudadana establecidas en la Constitución y la ley.

Cabe mencionar que el **art. 192** menciona que el presupuesto que el Estado asigna a las parroquias rurales, es el (6%) estos recursos son distribuidos conforme a tamaño y densidad de la población para el mejoramiento de los niveles de vida y, cumplimiento de metas del Plan Nacional de Desarrollo y del plan de desarrollo.

4.1.6.1 Vocales del G.A.D parroquial rural:

El art. 68 de este código señala las atribuciones de los vocales del G.A.D parroquial rural (COOTAD, 2018).

1. Intervenir con voz y voto en las sesiones y deliberaciones del G.A.D parroquial rural;
2. La facultad de presentar proyectos, acuerdos y resoluciones de acuerdo a la competencia del G.A.D parroquial rural.
3. La intervención en la asamblea parroquial y en las comisiones, delegaciones representaciones que designe la junta parroquial rural, y en todas las instancias de participación;
4. Fiscalizar las acciones del ejecutivo parroquial de acuerdo con este Código y la ley;

y,

5. Cumplir aquellas funciones que le sean expresamente encomendadas por la junta parroquial.

4.1.7 Código Orgánico de Planificación y Finanzas Públicas, COPFP.

En el Art. 41 de los planes de Desarrollo establece:

Los planes de desarrollo son las directrices principales de los gobiernos autónomos descentralizados respecto de las decisiones estratégicas de desarrollo en el territorio. Estos tendrán una visión de largo plazo, y serán implementados a través del ejercicio de sus competencias asignadas por la Constitución de la República y las Leyes, así como de aquellas que se les transfieran como resultado del proceso de descentralización (COPFP, 2016, pág. 15).

4.1.8 Ley de Turismo.

La presente Ley tiene por objeto determinar el marco legal que regirá para la promoción, el desarrollo y la regulación del sector turístico; las potestades del Estado y las obligaciones y derechos de los prestadores y de los usuarios. **En el art. 3, literal “b” de la presente ley específica;** son principios de la actividad turística. La participación de los gobiernos provincial y cantonal para impulsar y apoyar el desarrollo turístico, dentro del marco de la descentralización.

En el **art. 33**, menciona Los municipios y gobiernos provinciales podrán establecer incentivos especiales para inversiones en servicios de turismo receptivo e interno rescate de bienes históricos, culturales y naturales en sus respectivas circunscripciones (Ley de Turismo, 2014).

4.2 Base teórica.

4.2.1 Potencial endógeno.

Al hablar del potencial endógeno es buscar el desarrollo de un territorio, a través de factores

que contribuyen al proceso de acumulación de capital, generando economías, externas e internas.

El potencial endógeno engloba los elementos que pueden contribuir al desarrollo local, tales como los recursos materiales y los que ofrece el entorno, económico, financiero, las infraestructuras de transporte y comunicaciones, las estructuras urbanas y rurales ya creadas, y fundamentalmente, el capital humano, entendido como el nivel de instrucción, cualificación profesional, capacidad de emprendimiento e ingenio de la población de cualquier lugar. (Hernández, 2005, pág. 270)

El potencial endógeno y su desarrollo territorial, de la parroquia El Cisne; es la mejora de la productividad y competitividad a través del turismo y comercio religioso que contribuyen al proceso de acumulación de capital, generando economías, externas e internas, para la sostenibilidad territorial.

4.2.2 Desarrollo endógeno.

El desarrollo endógeno es la capacidad de una comunidad local para utilizar el potencial de desarrollo existente en el territorio y dar respuesta a los desafíos que se le plantean en un momento histórico determinado en los procesos de transformación de la economía y de la sociedad. (Vázquez, 2007, págs. 6-7)

En la parroquia el Cisne el desarrollo endógeno se evidencia; a través de la agricultura y el turismo religioso siendo un recurso de orden local; tradiciones y prácticas específicas juegan un papel importante a favor del movimiento socioeconómico de la localidad; es decir la población pretende generar desarrollo de actividades comerciales desde adentro, hay comerciantes en los alrededores del santuario que se dedican a vender cosas típicas del lugar como es legumbres, frutas, verduras, a los turistas que visitan la parroquia permitiéndoles obtener ingresos adicionales con el fin de satisfacer sus necesidades económicas.

4.2.3 Modelo Endógeno como Instrumento de Desarrollo.

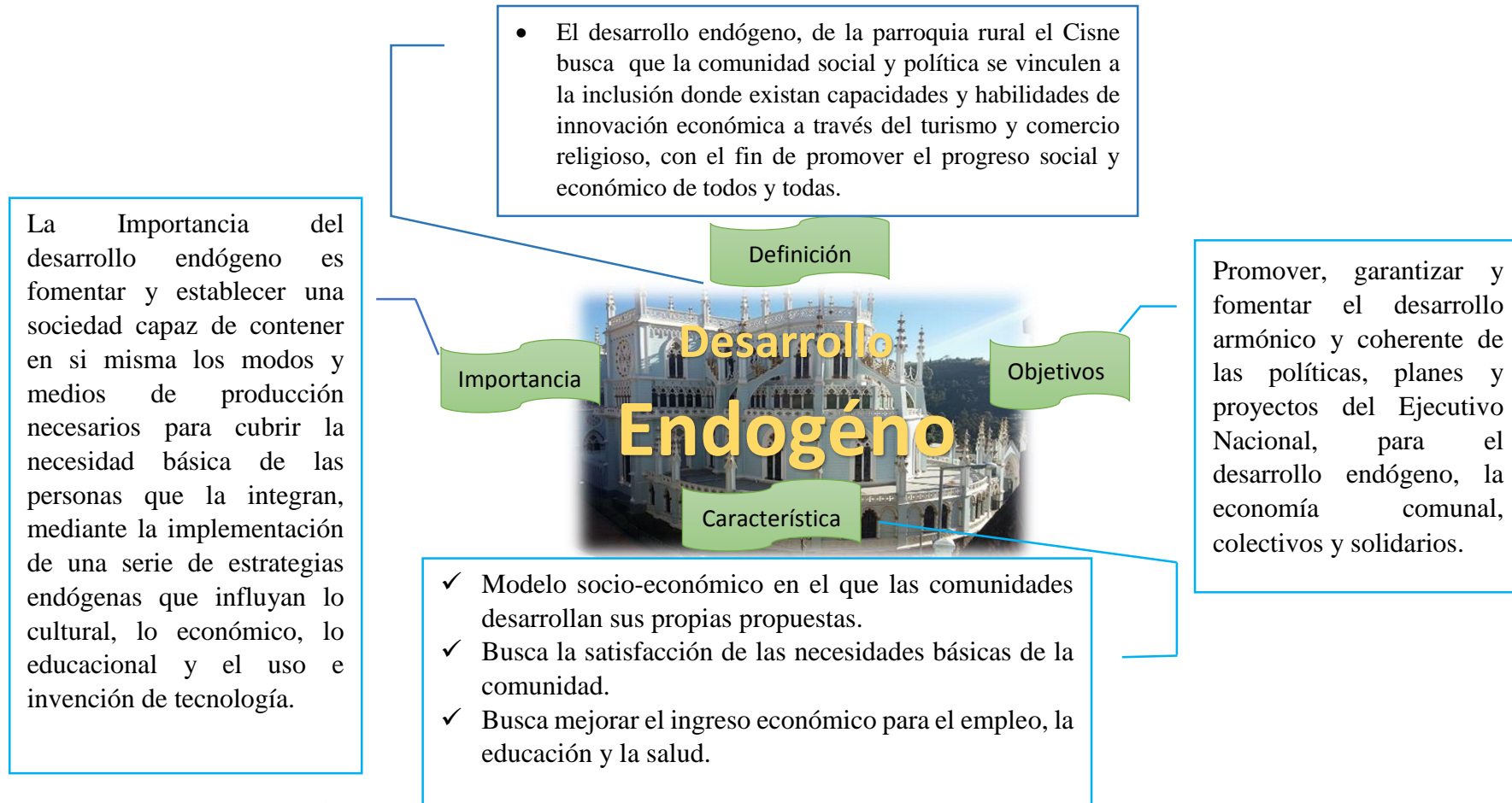


Figura 2: Modelo de Desarrollo Endógeno.

Fuente: Vivas & Rodríguez, (2009)

Elaboración: Carmen Berzabeth Salazar Rojas.

4.2.4 Línea de Tiempo de Desarrollo Endógeno.

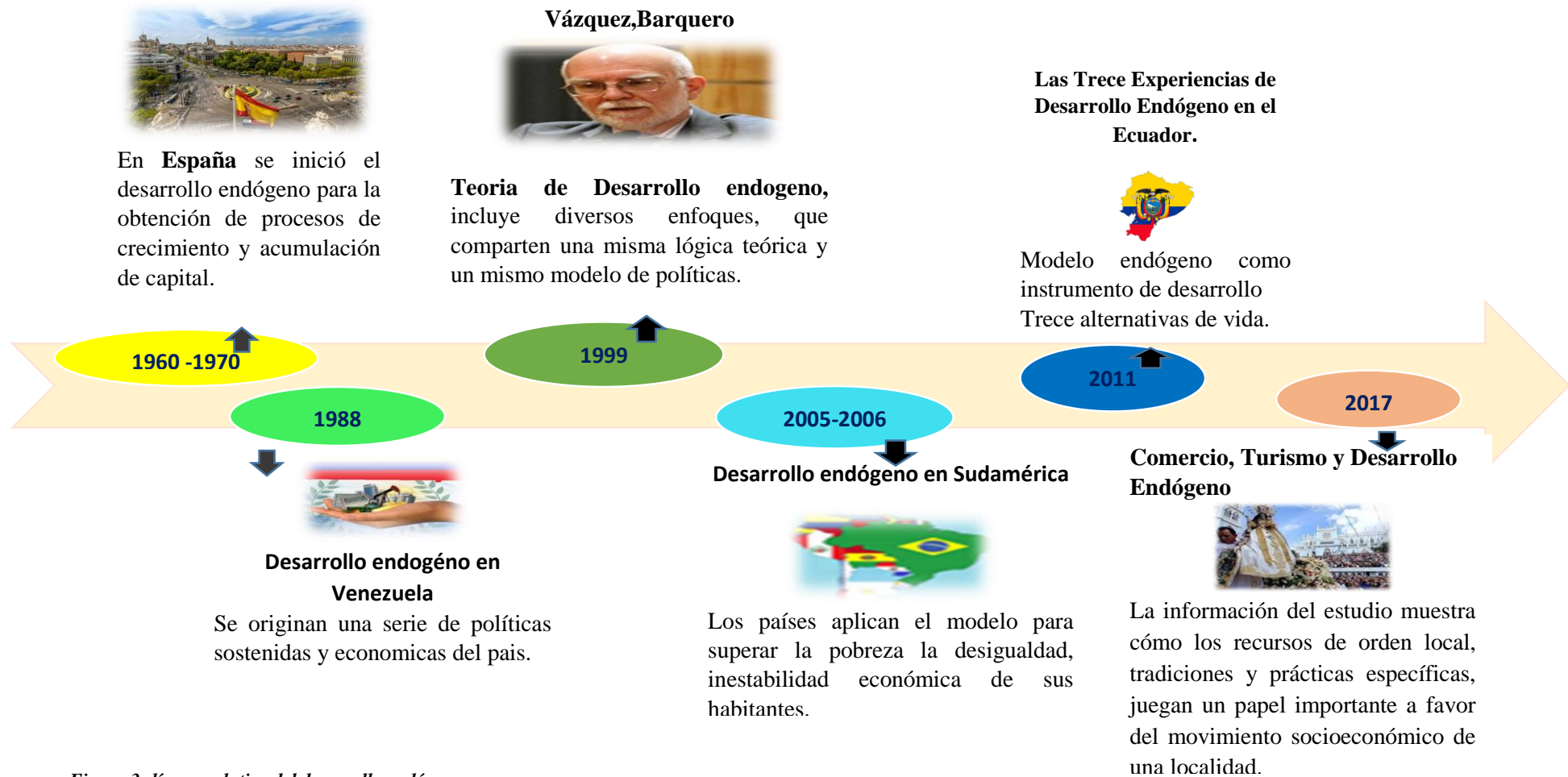


Figura 3: línea evolutiva del desarrollo endógeno.
Fuente: QUISPE Fernández & Gabith, (2006)
Elaboración: Carmen Berzabeth Salazar Rojas.

4.2.5 Teoría del desarrollo endógeno.

La teoría del desarrollo endógeno analiza los mecanismos de la acumulación de capital y crecimiento económico. Vásquez (2007) afirma: “Es un proceso caracterizado por el cambio de las situaciones de mercado que se transforma y cambia a medida que lo hace la realidad económica y resulta ser más eficiente del potencial de desarrollo que analiza los mecanismos que están tras la función de producción asíéndolas compatible con otras visiones de desarrollo” (pág. 186).

En décadas pasadas la parroquia El Cisne contaba con 2296 habitantes según el censo de 1974, la cual cabe recalcar, que la población no tenía necesidad de emigrar a otros territorios; ya que su economía era muy sustentable para solventar sus necesidades a través del desarrollo productivo que tenía trabajar las tierras; en ese entonces el turismo religioso no era tan rentable para la parroquia ya que las autoridades no lo veían con un factor económico para el desarrollo de la misma, solo se enfocaban en la agricultura como principal recurso económico; en el último censo 2010 que se realizó a la parroquia existen 1628 habitantes; es decir tiene una concentración poblacional decreciente debido muchos de los habitantes ya no trabajan las tierras y optaron por dejar el campo y viajar a las ciudades, como otros se dedicaron a comercio religioso debido al turismo que crece día a día por la visita de los peregrinos a la virgen del Cisne. Para el 2018 de acuerdo a la proyección realizada El Cisne cuenta con 1719 habitantes.²

4.2.6 Desarrollo Territorial Rural.

Definimos el Desarrollo Territorial Rural, como un proceso de transformación productiva e institucional en un espacio rural determinado, cuyo fin es reducir la pobreza rural. Echeverri

² Proyección pág. 37

(2006) quien desde la economía regional señala lo rural como los territorios cuyas economías están alrededor de los recursos naturales cuyos propósitos son estimular y facilitar la interacción y la concertación de los actores locales entre sí y entre ellos y los agentes externos relevantes y de incrementar las oportunidades para que la población pobre participe del proceso y de sus beneficios.

La parroquia Rural El Cisne, se caracteriza por ser una de las parroquias más turísticas y comerciales que tiene la provincia del Loja; es por ende que el gobierno nacional como local, en los últimos años ha logrado descentralizar los recursos para poder llegar hacia lugares más alejados que tiene cada provincia; como son las parroquias rurales, donde existe pobreza y carece de ayuda económica la finalidad es reducir de brechas y desigualdades socioeconómicas.

La parroquia en la actualidad busca ayuda para reactivar la producción agrícola ya que las personas no le ven rentable dedicarse en un cien por ciento a esta actividad. Si existiera el apoyo se podría hablar del desarrollo del capital social, del desarrollo de las instituciones, del desarrollo político, de cómo cambia la situación de las personas independientemente de dónde estén, dónde interactúan y eso también nos permite tener otras visiones de desarrollo parroquial.

4.2.7 Diagnóstico Territorial.

Es proceso dinámico que busca, la organización y manejo de información para la identificación, priorización y análisis estratégico de las problemáticas y potencialidades territoriales, que orienten la formulación de los objetivos específicos y de las soluciones tanto estratégicas como operativas requeridas para prevenir problemáticas y optimizar las potencialidades identificadas. (Vega , 2001, pág. 14)

El Diagnóstico Territorial de la Parroquia rural El Cisne pretende contribuir a la formulación de propuestas de intervención de los actores sociales sobre los procesos estratégicos de

desarrollo y orden adecuado del territorio, a fin de garantizar una apropiada interacción entre el hombre y el medio físico su estructura poblacional y económica.

4.2.8 Autodesarrollo con iniciativas locales.

Dentro de las potencialidades que tiene la parroquia El Cisne, se genera el autodesarrollo que consiste en promover por nuestra propia cuenta el crecimiento los recursos de todo tipo existentes en un territorio y el desarrollo de habilidades para aplicarlas en distintas facetas como fortalecer las economías populares y solidarias con la finalidad de producir bienes y servicios que actualmente se importan en la zona, consolidando un sistema financiero sostenible para la satisfacción de necesidades.

La visión populista del desarrollo endógeno sostiene que:

El autodesarrollo, se basa en la utilización de los recursos propios y por lo tanto, se podría producir en cualquier localidad o territorio, ya que todos los territorios disponen de un potencial de desarrollo. La cuestión residiría en utilizar los recursos locales en proyectos diseñados y gestionados por los propios ciudadanos y las organizaciones locales, de tal manera que sus habitantes controlaran el proceso a través de las iniciativas de desarrollo local. (Vázquez Barquero, 2007, págs. 8-9)

4.2.9 La visión endógena territorial.

Una visión endógena territorial analiza el progreso económico y la transformación de las localidades y territorios en función de los procesos de acumulación de capital y de la competitividad de las ciudades y regiones. Vázquez (2007).” Menciona la visión estratégica ha logrado mayor aceptación entre los actores locales ya que permite mostrar las respuestas más eficaces para combatir la pobreza, crear empleo y mejorar la competitividad del futuro de la economía” (pág. 12). La visión de parroquia El Cisne al 2025 es un referente turístico, tanto religioso como comercial, a nivel nacional e internacional, que promueve y desarrolla las

actividades agro-productivas de manera sustentable, equitativa e incluyente; gestiona eficientemente sus recursos naturales y provee espacios e infraestructura pública de calidad, de forma ordenada y participativa como medio para mejorar la calidad de vida de sus habitantes en plan del Buen Vivir.

4.2.10 Turismo religioso y desarrollo endógeno.

Como menciona Palafox & Martínez (2015), a través del turismo se puede generar conexión entre los diversos actores que participan de las actividades económicas vinculadas con el turismo. Y aún mejor, bajo un modelo endógeno donde sean las comunidades las que decidan su forma de desarrollo, teniendo como premisa el uso de los recursos locales y con el apoyo de las instituciones estatales para generar un entorno adecuado. Los autores mencionan que desde una perspectiva comunitaria se generan mejores resultados visibles para alcanzar un desarrollo sustentable.

En la parroquia el Cisne existe un gran número de habitantes que visitan a la sagrada Virgen María es por ende que cerca de un millón 746 mil 710 turistas que participan de la romería practican el turismo religioso y eso se debe preconizar para captar a más personas que arriben para conocer esas manifestaciones culturales en donde el eje fundamental es la religiosidad. El turismo aparece como una opción de desarrollo planteando estrategias para el aprovechamiento y cuidado de recursos naturales y culturales, marcando una nueva tendencia al sector turístico, generando oportunidades para el desarrollo socioeconómico, a través de mejores y mayores fuentes de empleo para los habitantes locales, y evitando la migración campo ciudad.

4.2.11 Turismo emergente.

La actividad turística es reconocida por su capacidad en la generación de ingresos económicos y empleos en zonas rurales, donde la naturaleza y las diversas manifestaciones culturales son altamente valoradas, representando una oportunidad para territorios rezagados.

La emergencia del turismo en la zona rural se relaciona también con la crisis que afecta a agricultores y ganaderos, y que los motiva a buscar nuevas alternativas dejando a un lado sus tierras de trabajo (Palafox & Martinez, 2015). En el caso específico de la parroquia el Cisne, el despunte del turismo religioso se vincula con la necesidad económica de la población. Quienes al observar la llegada masiva de visitantes nacionales como internacionales a la parroquia ven la oportunidad para implementar comercios de todo tipo. Sin embargo, la modernización representa un desafío para el desarrollo del turismo en la parroquia, ya que cada vez el turista demanda una mejor calidad de servicio.

4.2.12 Factores determinantes del desarrollo del potencial endógeno

Los factores determinantes del desarrollo endógeno, garantizan la sustentabilidad en el tiempo, en un alto grado de cohesión social, es decir es la capacidad de generar beneficios colectivos a partir de las acciones producto de trabajar juntos, en grupos u organizaciones, para alcanzar objetivos comunes, de una comunidad donde confíen unos a otros y valores y normas que comparten. (Jáuregui, 2009).

Para fortalecer estos espacios de desarrollo local, se necesita la transferencia de poder político a los espacios sub-nacionales, denominado la descentralización, la cual permite la entrega de competencias y recursos financieros a la localidad para la ejecución del plan de desarrollo que se materializara a partir de la ejecución de proyectos y acciones que conlleven a mejorar su calidad de vida. (Jáuregui, 2009).

Silva & Sandoval (2012), manifiestan la metodología para la elaboración de estrategias de desarrollo local; es un esfuerzo por entregar una herramienta de planificación que permita a los gobiernos y comunidad local, ayudar a definir sus líneas de acción en el marco de un proceso de desarrollo participativo e integral (Silva & Sandoval, 2012). Además, el desarrollo local tiene la factibilidad de generar el aprovechamiento del potencial de recursos endógenos de un

determinado espacio territorial, la clave principal para trabajar como un conjunto de agentes de cambio locales; es proponen y alcanzar objetivos de desarrollo en la creación de empleo, mediante la innovación tecnológica, redes de cooperación, formación de recursos humanos y desarrollo social.

Silva & Sandoval (2012), presentan un esquema del modelo conceptual en el cual se basa esta metodología para la elaboración de una estrategia de desarrollo local. Como se puede observar en la figura 4, el potencial de recursos está agrupado en recursos físicos, humanos, económicos, financieros, tecnológicos, socioculturales y en lo que hoy se denomina capital social. Es un marco de referencia que es necesario tener en cuenta para analizar sus restricciones y potencialidades locales.

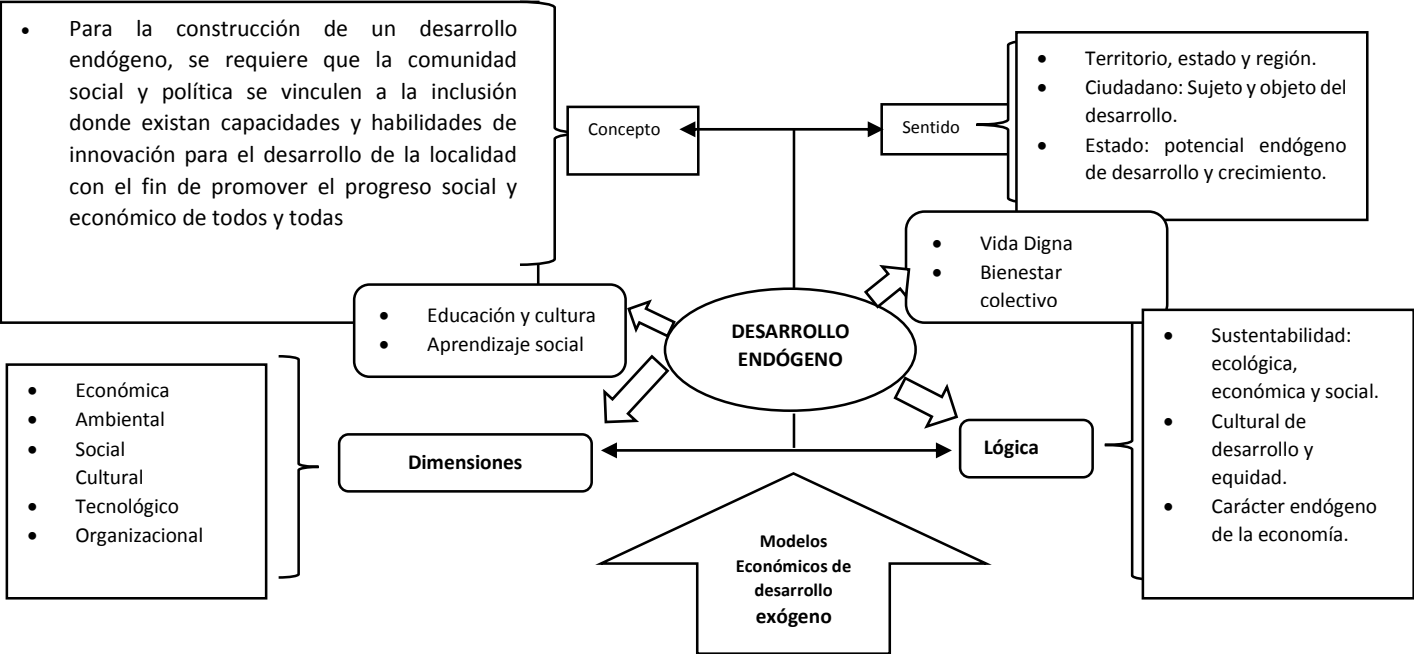


Figura 4: Dimensiones del modelo conceptual del potencial endógeno.
Fuente: Desarrollo endógeno (Silva & Sandoval, 2012)
Autor: Carmen Berzabeth Salazar Rojas.

Para ello, se ha puesto a consideración las dimensiones del desarrollo endógeno que buscan trabajar en conjunto para el desarrollo sustentable de la parroquia El Cisne; cuyo fin es vincular la equidad a toda la población a través de los siguientes factores.

Económico: es un factor importante dentro de la parroquia el Cisne, como un proceso de crecimiento de desarrollo económico permitiendo elevar el bienestar de la población para una mejor calidad de vida.

Ambiental: esta dimensión busca concientizar a la población a realizar cuidados a los espacios ambientales, solucionando los problemas de la contaminación en ríos y quebradas.

Político: los agentes políticos de desarrollo son las autoridades públicas y actores socioeconómicos locales, de la parroquia el cisne que están vinculados a trabajar con la sociedad y brindarles el apoyo que necesitan para impulsar el desarrollo potencial socioeconómico de sus tierras como comercio.

Social: la sociedad; es un sistema de acción, capaz de producir valores comunes y bienes localmente gestionados para buscar el bienestar de la parroquia el Cisne formando un beneficio colectivo facilitando la convivencia social pacífica, generan una meta común que facilita el Desarrollo Humano.

Cultural: aquí se valora las tradiciones que existen en la parroquia como es la visita a la Virgen María que los peregrinos realizan la visita por sus tradiciones, costumbres y fe religiosa.

Tecnológica: Hoy en día la tecnología es un factor muy importante para la parroquia el Cisne siendo una palanca clave para el desempeño de los procesos productivos, para el ejercicio organizacional y para la economía en general.

Organizacional: Este factor conlleva a que existan organizaciones eficientes que se dediquen a las producciones de bienes y servicios, donde exista inclusión de la comunidad social interesada en desarrollar las potencialidades existentes en la parroquia.

4.2.13 Método PASC (Potencial Aprovechable, sostenible y competitivo)

El método PASC es la recopilación de los recursos de diferente naturaleza que se pueden aprovechar, mediante el potencial endógeno, en la construcción de un desarrollo sostenible y competitivo de un territorio. La metodología PASC resulta más eficaz si la población y las instituciones participan de manera conjunta, la ventaja es constituir un estímulo para la población de trabajar juntos, de aproximarse a las instituciones públicas y a las administraciones locales, de iniciar el proceso de aprendizaje colectivo, a partir de un objetivo simple y medible en iniciativas económicas en: **recursos naturales:** medio-ambiente, clima, minas, **recursos agro-pecuarios y pesca,** **recursos humanos:** conocimiento, experiencia, profesionalidad, **recursos institucionales:** conocimiento, asociaciones, **recursos infraestructurales:** comunicaciones, energía, etc. (Canzanelli, 2003, págs. 4-6)

4.2.14 Cadena de valor.

La cadena de valor es el instrumento más utilizado para realizar actividades estratégicas como fuente confiable de la ventaja competitiva. La cadena empieza con el suministro de materia prima y continua a lo largo de la producción de partes y componentes, la fabricación y el ensamble, la distribución al mayor cuyo propósito es llegar al usuario final del producto o servicio (Quintero, 2006, págs. 377-380).

4.3 Patrimonio Cultural Tangible e Intangible.

De acuerdo al Código Civil en sus art: 585 y 586 especifican un patrimonio es:

4.3.1 Un Patrimonio: Es el conjunto de bienes y derechos heredables, pertenecientes a una persona, comunidad o pueblo.

4.3.2 Patrimonio Cultural Tangible Muebles.

Son las que pueden transportarse de un lugar a otro, sea moviéndose por sí mismas, como los animales (que por eso se llaman semovientes), sea que sólo se muevan por una fuerza externa, como las cosas inanimadas.

4.3.3 Patrimonio Cultural Tangible Inmuebles.

Son las fincas o bienes raíces son las cosas que no pueden transportarse de un lugar a otro, como las tierras y minas, y las que adhieren permanentemente a ellas, como los edificios y los árboles. (pág. 1)

4.3.4 Patrimonio Cultural Intangible.

El Patrimonio Intangible está constituido por esa parte invisible que está alojado en el espíritu de las culturas. Éste tipo de patrimonios no se caracteriza por ser del tipo material más bien coincide con la de cultura en sentido espiritual, intelectual y afectivos, que caracterizan a una sociedad, grupo social o cultura indígena, que más allá de las artes y letras engloban los modos de vida, de las diferentes culturas que existen hoy en día. (Isabel Villaseñor , 2012, págs. 1-2)

4.4 Antecedentes de la parroquia El Cisne.

El Plan de Desarrollo y Ordenamiento Territorial de la Parroquia El Cisne (2015), pertenece al cantón Loja, ubicada en la región sur del Ecuador, en la tabla 1 se especifican sus respectivos datos.

Tabla 1.
Datos generales y geográficos de la Parroquia el Cisne.

Altura	2.390 m.s.n.m
Extensión	10.863,63 hectáreas
Clima	Temperatura-Húmedo
Población	1628 habitantes
Temperatura	18 a 22° C
Distancia de Loja	72 km
Limites	<p>Norte: con la parroquia Gualiel y parte de Salati</p> <p>Sur: con la parroquia de Samp Pedro de la Bendita y Zambí</p> <p>Este: con el cantón Catamayo y la parroquia de Chuquiribamba</p> <p>Oeste: con las parroquias de Guayquichuma y Salati(provincia de el Oro)</p>
Fiestas cívicas	Fue proclamada oficialmente parroquia rural en el año de 1986
Fiestas religiosas	El 12 de mayo, el 15 de agosto y 8 de septiembre
Instituciones Públicas	<p>Colegios Colegio Nacional Mixto El Cisne UE Fiscomisional Corazón de María</p> <p>Escuelas Abdón Calderón Amawta Kawsay Hernando de Benavente Manuel de Jesús Auquilla Cambisaca</p>
	Sub-centro de Salud
	Unidad de Policía Comunitaria (UPC)
	Tenencia Política
	Infocentro

Fuente: (PDyOT DE LA PARROQUIA EL CISNE, 2015).

Elaborado: Carmen Berzabeth Salazar Rojas

4.4.1 Caracterización De La Parroquia el Cisne.

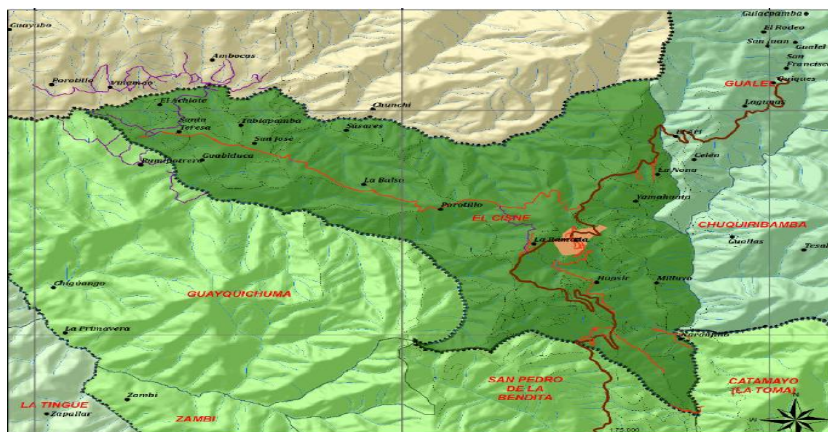


Figura 5: Mapa de la parroquia El Cisne.

Fuente: (PDyOT DE LA PARROQUIA EL CISNE, 2015).

Elaborado: Carmen Berzabeth Salazar Rojas.

El Cisne es una de las trece parroquias rurales del cantón Loja, para poder acceder desde la capital de Loja, se debe atravesar al cantón Catamayo y San Pedro de la Bendita, que es su puerta de acceso principal.

El Cisne fue nombrado parroquia rural en el año de 1986, el 30 de mayo y el 15 de agosto se celebran sus principales festividades, cuenta con 1628 habitantes de acuerdo al último censo INEC 2010. La temperatura de la parroquia El Cisne oscila entre los 12 hasta los 22 grados centígrados debido a su clima es temperado-húmedo y generalmente frío.

Sus límites son Al Norte: con la parroquia Salatí del cantón Portovelo, y parte de Gualel; Al Sur: con la parroquia San Pedro de la Bendita, y parte de Guayquichuma, cantón Catamayo; Al Este: con las parroquias Chuquiribamba y Gualel del cantón Loja, y parte de Catamayo. Al Oeste: con la parroquia Guayquichuma, cantón Catamayo.

La parroquia El Cisne está constituida por ocho barrios; Ambocas, Chaquircuña, Agua de Milagro, Huasir, la Nona, la Concha, Millubo, Santa Teresita. La parroquia cuenta con escuelas y colegio en la cabecera parroquial como en determinados barrios (PDOT-El Cisne, 2015).

La Cultura en la Parroquia El Cisne, es la inclinación a la música ha sido y es parte fundamental en las características del habitante de la parroquia se permitió la presencia de músicos con la condición de que tomaran parte en las ceremonias religiosas católicas.

Además algo propio de esta parroquia son las Tradiciones religiosas, peregrinaciones que se desarrollan al santuario durante el año son cuatro las principales: La feria de septiembre, las Festividades del Mes de María, la Feria de agosto y las festividades de Noviembre. (PDOT-El Cisne, 2015).

En lo relacionado al tipo de idioma que habla la población según datos obtenidos del Censo de Población y Vivienda 2010, los habitantes hablan el idioma castellano/español.

En el diagnóstico económico de la parroquia El Cisne, se da a través del alto potencial turístico y comerciales religioso que es generado por la tradición y reconocimiento nacional e internacional de la Virgen del Cisne, y por las condiciones climáticas y ubicación geográfica de la parroquia siendo sus fuertes para generar una economía rentable y sostenible, y por ende las actividades agropecuarias, ya no son rentables para la economía quedándose éstas en un segundo plano. (PDOT-El Cisne, 2015).

4.5 Potencial Humano de la Parroquia El Cisne.

Tabla 2.
Población de la parroquia El Cisne

Rango de edad	Año 2010	Año 2018
Menor de 1 año	23	24
De 1 a 4 años	118	125
De 5 a 9 años	150	158
De 10 a 14 años	166	175
De 15 a 19 años	142	150
De 20 a 24 años	97	102
De 25 a 29 años	99	105
De 30 a 34 años	87	92
De 35 a 39 años	94	99
De 40 a 44 años	95	100
De 45 a 49 años	71	75
De 50 a 54 años	55	58
De 55 a 59 años	71	75
De 60 a 64 años	66	70
De 65 a 69 años	93	98
De 70 a 74 años	62	65
De 75 a 79 años	54	57
De 80 a 84 años	45	48
De 85 a 89 años	30	32
De 90 a 94 años	9	10
De 95 a 99 años	0	0
De 100 años y más	1	1
TOTAL	1628	1719

Fuente: (INEC, 2010)

Elaborado: Carmen Berzabeth Salazar Rojas.

El potencial humano se caracteriza por los rangos de edad; es decir son las personas que están económicamente activas para generar una economía sustentable que pueda solventar los gastos de cada familia. En la parroquia El Cisne la población por edades se refleja en la juventud

y la niñez siendo la que mayormente predomina, imponiéndose entre esta la comprendida entre los 10 y 14 años de edad, con una ligera ventaja de la población masculina.

4.5.1 Población Económicamente Activa.

Tabla 3.
PEA de la parroquia El Cisne.

Rango de edad	Año 2010	Año 2018
De 15 a 19 años	142	150
De 20 a 24 años	97	102
De 25 a 29 años	99	105
De 30 a 34 años	87	92
De 35 a 39 años	94	99
De 40 a 44 años	95	100
De 45 a 49 años	71	75
De 50 a 54 años	55	58
De 55 a 59 años	71	75
De 60 a 64 años	66	70
Total	877	926

Fuente: (INEC, 2010)

Elaborado: Carmen Berzabeth Salazar Rojas.

La PEA es el principal indicador de la oferta de mano de obra en una sociedad (INEC, 2010). Las personas económicamente activas son todas aquellas que, teniendo edad para trabajar, están en capacidad y disponibilidad para dedicarse a la producción de bienes y servicios económicos en un determinado momento. Es por ello que el PEA de la parroquia El Cisne, esta predominando como potencial humano las edades jóvenes de 15 a 29 años.

4.5.2 Población en Relación de Dependencia

Para entender la relación de dependencia de la población de la parroquia El Cisne, se debe conocer la población por grandes grupos de edad es decir (0 a 14 años más la población de 65 años y más de la población total de la parroquia permitiendo obtener un panorama de los cambios en términos de grupo poblacional en edad económicamente dependiente o potencialmente inactiva.

$$Id = \frac{Pob\ de\ 0\ a\ 14\ años + Pob\ de\ 65\ años\ y\ mas * 100}{Pob\ de\ 15\ a\ 64\ años}$$

Tabla 4.
Población en Relación de Dependencia de la parroquia El Cisne.

Rango de edad	Año 2010	Año 2018
Menor de 1 año	23	24
De 1 a 4 años	118	125
De 5 a 9 años	150	158
De 10 a 14 años	166	175
De 15 a 19 años	142	150
De 20 a 24 años	97	102
De 25 a 29 años	99	105
De 30 a 34 años	87	92
De 35 a 39 años	94	99
De 40 a 44 años	95	100
De 45 a 49 años	71	75
De 50 a 54 años	55	58
De 55 a 59 años	71	75
De 60 a 64 años	66	70
De 65 a 69 años	93	98
De 70 a 74 años	62	65
De 75 a 79 años	54	57
De 80 a 84 años	45	48
De 85 a 89 años	30	32
De 90 a 94 años	9	10
De 95 a 99 años	0	0
De 100 años y más	1	1
TOTAL	1628	1719

Fuente: (INEC, 2010)

Elaborado: Carmen Berzabeth Salazar Rojas.

En la actualidad la parroquia El Cisne de acuerdo a la proyección realizada para este año 2018, cuenta con 1719 habitantes y la razón de dependencia de los mismos es muy baja ya que solo el 4% son dependientes de cada activo, es decir del total de 15 a 64 años nos da que 926 personas se encuentran en edad de trabajar siendo independientes de sus familias, siendo un grupo poblacional potencialmente activo o productivo y satisfactorio para generar economía en la parroquia.

Tabla 5.
Grupo de Ocupación de la parroquia El Cisne.

Grupo de ocupación (Primer nivel)	Casos	%	Proyección	%
Directores y gerentes	4	0,6 %	4	0,6%
Profesionales científicos e intelectuales	33	4,7 %	35	5,0%
Técnicos y profesionales del nivel medio	6	0,9 %	6	0,9%
Personal de apoyo administrativo	14	2,0 %	15	2,1%
Trabajadores de los servicios y vendedores	84	12,0 %	89	12,7%
Agricultores y trabajadores calificados	341	48,6 %	360	51,4%
Oficiales, operarios y artesanos	45	6,4 %	48	6,8%
Operadores de instalaciones y maquinaria	12	1,7 %	13	1,8%
Ocupaciones elementales	78	11,1 %	82	11,7%
no declarado	75	10,7 %	79	11,3%
Trabajador nuevo	9	1,3 %	10	1,4%
Total	701	100,0 %	740	105,6%

Fuente: (INEC, 2010)

Elaborado: Carmen Berzabeth Salazar Rojas.

La distribución de la PEA por grupo de actividad se pudo concluir que la población proyectada para el 2018, esta principalmente concentrada en lo referente a la “agricultura, y trabajadores calificados” con un 51,4%, seguida por trabajadores de los servicios y vendedores con el 12,07%, el tercer grupo lo conforman los trabajadores elementales con el 11,7%, seguido de trabajadores no declarados con el 11,3%. Por lo tanto, las actividades económicas de la parroquia en gran parte son propias del sector rural como son la agricultura de subsistencia, producción agrícola, ganadería, turismo, comercio y servicios.

Tabla 6.
Categoría de ocupación de la parroquia El Cisne.

Categoría de ocupación	Casos	%	Proyección	%
Empleado/a u obrero/a del Estado, Gobierno, Municipio, Consejo Provincial, Juntas Parroquiales	41	5,92 %	43	6,25%
Empleado/a u obrero/a privado	50	7,23 %	53	7,63%
Jornalero/a o peón	127	18,35 %	134	19,38%
Patrono/a	16	2,31 %	17	2,44%
Socio/a	11	1,59 %	12	1,68%
Cuenta propia	346	50,00 %	365	52,79%
Trabajador/a no remunerado	19	2,75 %	20	2,90%
Empleado/a doméstico/a	21	3,03 %	22	3,20%
Se ignora	61	8,82 %	64	9,31%
Total	692	100 %	731	105,57%

Fuente: (INEC, 2010)

Elaborado: Carmen Berzabeth Salazar Rojas.

La Categoría de Ocupación que relaciona a trabajadores en las diferentes ramas de trabajo proyectada para el 2018, están con un porcentaje muy elevado su ocupación es por cuenta propia es decir se dedican al comercio y la agricultura con el 52,79% y como jornalero o peón con el 19,38% a trabajos pertenecen a instituciones públicas dándonos un porcentaje del total de 692 habitantes la población que tiene un grado de ocupación.

Tabla 7.
Rama de actividad de la parroquia El Cisne.

Rama de actividad (Primer nivel)	Casos	%	Proyección	%
Agricultura, ganadería, silvicultura y pesca	370	53%	391	55,72%
Explotación de minas y canteras	3	0%	3	0,45%
Industrias manufactureras	24	3%	25	3,61%
Distribución de agua, alcantarillado y gestión de desechos	2	0%	2	0,30%
Construcción	44	6%	46	6,63%
Comercio al por mayor y menor	66	9%	70	9,94%
Transporte y almacenamiento	8	1%	8	1,20%
Actividades de alojamiento y servicio de comidas	9	1%	10	1,36%
Información y comunicación	1	0%	1	0,15%
Actividades financieras y de seguros	1	0%	1	0,15%
Actividades profesionales, científicas y técnicas	2	0%	2	0,30%
Actividades de servicios administrativos y de apoyo	4	1%	4	0,60%
Administración pública y defensa	16	2%	16,89	2,41%
Enseñanza	31	4%	33	4,67%
Actividades de la atención de la salud humana	1	0%	1	0,15%
Artes, entretenimiento y recreación	3	0%	3	0,45%
Otras actividades de servicios	14	2%	15	2,11%
Actividades de los hogares como empleadores	18	3%	19	2,71%
No declarado	75	11%	79	11,30%
Trabajador nuevo	9	1%	10	1,36%
Total	701	100%	740	105,57%

Fuente: (INEC, 2010)

Elaborado: Carmen Berzabeth Salazar Rojas.

Es importante hacer un análisis de la estructura de la PEA de El Cisne con respecto a la rama de Actividad económica proyectada para el 2018 y de los datos obtenidos se desprende que el 55,72% de la población económicamente activa se dedica a actividades de agricultura, silvicultura, caza y pesca; el 11,30% no ha declarado las actividades a las que se dedica, en tanto que el 9,94% trabaja en actividades de comercio al por mayor y menor, el 6,63% trabaja en la construcción y porcentajes muy pequeños laboran en el resto de actividades.

4.6 Historia Religiosa El Cisne.

- **Aparición de la Virgen María:** fue el 12 de octubre de 1594, fecha en la que la parroquia El Cisne era azotada por una gran sequía y plagas de ratas que destruyeron todos los sembríos produciéndose una gran hambruna.
- **Creación de la Virgen:** gracias a los milagros realizados por la Virgen María, los moradores de ese entonces recolectaron fondos (en monedas de oro); llevaron madera de Cedro y fue tallada la imagen de la Virgen de los Cisneños a fines del siglo XVI por Don Diego de Robles.
- **Construcción de la Basílica:** se dio en el año de 1934 con estilo neogótico eligiéndose como Santuario Basílica Nuestra Señora del Cisne de gran importancia en Latinoamérica, el Papa Juan Pablo II, lo elevó a la categoría de Basílica hace 84 años.
- **Comercio o feria libre:** se da desde 1824 que se efectúa el 8 de septiembre de cada año según el decreto del Libertador Simón Bolívar.

4.6.1 Romería en la Parroquia.

Tabla 8.
Turistas que acuden a la parroquia El Cisne.

Años	Tasa de crecimientos Turistas	Demanda potencial
2011		278296
2012		293241
2013		301012
2014	2,65%	308989
2015		317177
2016		325582
2017		334210
2018		343067

Fuente: (Jefatura de Turismo Loja)

Elaborado: Carmen Berzabeth Salazar Rojas.

La romería de la Virgen de El Cisne; es una festividad religiosa que se inicia desde la parroquia El Cisne hasta Loja. Antes de su peregrinación, la afluencia de visitas se incrementa en la parroquia, en los meses de mayo, agosto y septiembre, con el fin de darle gracias por sus bendiciones. La devoción se realiza hace 424 años, en este año 2018 de acuerdo a la proyección realizada, Trescientos cuarenta y tres mil sesenta y siete turistas participaron de la romería que atrae a miles de personas que rompen barreras de diferentes partes del país como Pichincha, Guayas, El Oro, Cañar y Azuay. Como todos los años también se observa extranjeros de Colombia y Perú.

Tabla 9.

Plan de contingencia que se implementa en la romería Virgen El Cisne.

Centro Operativo Local ECU911 Loja	Ministerio de Salud Pública
	Intoxicaciones alimentarias y alcohólicas
	Cruz Roja
	Deshidratación
	Prevención de Seguridad
	Policía Nacional (PPNN)
	Grupo de Operaciones especiales(GOE)
	Unidad de Mantenimiento del Orden Público(UMO)
	Fuerzas Armadas(FFAA)
	Unidad Operativa de Control de Tránsito(UCOT)
	Cuerpo de Bomberos
	Secretaría de Gestión de Riesgos(SGR)
	Agencia Nacional de Tránsito(ATN), Servicios Municipales
Prevenir accidentes de tránsito.	

Fuente: (Servicio Integrado de Seguridad) ECU 911.

Elaboración: Carmen Berzabeth Salazar Rojas.

Durante las festividades religiosas, se aplican contingentes, que involucra a diversos departamentos y jefaturas municipales que estarán activos en la parroquia El Cisne hasta la llegada de la sagrada imagen a la ciudad de Loja, este trabajo lo realizan en coordinación con otras entidades de socorro que permiten resguardar la seguridad de las personas que visitan la basílica. El tradicional recorrido conto con el apoyo visual de 15 cámaras de vigilancia ubicadas estratégicamente en las parroquias El Cisne (Santuario) y Sampedro de la Bendita, así como en

los cantones Catamayo y Loja (Terminal Terrestre) mismos que cuentan con dispositivos de megafonía IP, es decir altoparlantes que emiten mensajes de prevención.

4.7 Estudios realizados.

En la parroquia El Cisne del Cantón Loja se realizó un estudio de investigación; enfocado en desarrollo endógeno para evaluar las dinámicas territoriales promovidas por el comercio y turismo religioso en la Parroquia El Cisne. Barraqueta (2017) afirma:” La información del estudio muestra cómo los recursos de orden local, tradiciones y prácticas específicas, juegan un papel importante a favor del movimiento socioeconómico de una localidad. Es decir, cómo una localidad puede generar desarrollo desde adentro. (pág. 9)

En el ámbito nacional se hallaron publicaciones que referencian al desarrollo de las parroquias rurales, del noroccidente del Distrito Metropolitano de Quito, mismo que involucra el progreso económico cuyo propósito es describir los factores potenciales y limitantes de las parroquias a fin de mejorar las condiciones de vida de los habitantes mediante el ajuste de la equidad social para los habitantes. (Alvarado Ramírez & Pumisacho, 2016, pág. 1)

5. MATERIALES Y MÉTODOS

5.1 Materiales

Estos equipos de computación, impresora, flash memory (USB), material bibliográfico y útiles de oficina en general

5.2 Métodos

Para el desarrollo del presente trabajo de investigación relacionado con el estudio del desarrollo endógeno de la parroquia El Cisne se emplearon los siguientes métodos:

5.2.1 Método científico.

Este método contribuyó a analizar la realidad de la parroquia El Cisne, de manera especial estudios previos sobre el potencial endógeno para su desarrollo y aprovechamiento a través del modelo de potencial endógeno permitiendo establecer relaciones teóricas y conocimientos sobre el mismo

Método Analítico.

Con este método se logró identificar y analizar de las potencialidades endógenas existentes en la parroquia El Cisne.

5.2.2 Método Sintético.

Se lo empleó desde el planteamiento del problema, formulación de objetivos, análisis de resultados, lo que permitió distinguir los diferentes elementos más significativos analizados del potencial endógeno de la parroquia.

5.2.3 Método deductivo.

Este método se utilizó para realizar un análisis general a cerca de la situación actual de la parroquia El Cisne, en cuanto a las potencialidades endógenas que se encuentran en la misma y por medio de esto se realizó las respectivas conclusiones y recomendaciones.

5.2.4 Método Inductivo.

Por medio de este método se logró analizar y sintetizar la información de las encuestas y entrevistas que se aplicó a moradores del lugar, realizándose un diagnóstico situacional de los potenciales endógenos que se encuentran en la actualidad para ser aprovechable cuyo fin es buscar sustentabilidad endógena.

5.3 Método PASC

El método PASC permitió determinar el Potencial; aprovechable, sostenible, y competitivo que posee la parroquia El Cisne, como son el turismo y comercio religioso puesto que son fuentes generadoras de trabajo y economía rentable para los habitantes de la misma.

5.4 Escala de Likert

Se lo utilizó en el Modelo de Potencial Endógeno como instrumento de desarrollo para la parroquia El Cisne, donde se realizó una valorización del grado de importancia que tiene cada una de las potencialidades existentes en la parroquia.³

Rangos	1	2	3	4	5
Porcentajes	0%-20%	21%-40%	41%-60%	61%-80%	81%-100%
Valor del potencial endógeno	Sin potencial	Bajo potencial	Medianamente potencial	Potencial	Alto potencial

Fuente: (CEPAL, 2018)

Elaboración: Carmen Berzabeth Salazar Rojas.

³ Valorización ver Anexo.20

5.5 Diseño de la Investigación.

Considerando que la investigación tuvo un enfoque mixto permitió analizar las variables para la formulación de los instrumentos de investigación como fue las encuestas y entrevista.

5.6 Técnicas

Para el desarrollo de la presente investigación, se utilizó técnicas como:

Observación. - permitió tener un acercamiento directo con la población donde se visualizó las principales actividades y recursos que se consideran como potenciales dentro de la parroquia.

La encuesta. - esta técnica se logró obtener información primaria relacionada con los potenciales propios de la parroquia para fomentar su desarrollo.

La entrevista, se realizó previo a un guion aplicada en primera instancia: al Presidente del GAD Parroquial, Teniente Político de la parroquia, Administrador Municipal, facilitadora de Infocentro de la parroquia cuya finalidad es obtener información que corrobore a la investigación a través de la encuesta que se aplicó.

5.7 Población y Muestra.

5.7.1 Población

La Parroquia de El Cisne, según datos presentados por el Instituto Nacional de Estadísticas y Censos (2010), cuenta con una población de 1628 habitantes de los cuales el 48.10% son hombres y el 51.90% son mujeres.

Tabla 10.
Proyección de la población de la parroquia El Cisne.

Año	2010	2011	2012	2013	1014	2015	2016	2017	2018
Proyección	1628	1639	1650	1661	1673	1684	1696	1707	1719

Fuente: PD y OT (2015).

Elaboración: Carmen Berzabeth Salazar Rojas.

5.7.2 Muestra

La parroquia El Cisne cuenta con un total de 1719 habitantes de acuerdo a los datos obtenidos con la proyección al año 2018, los mismos que se encuentran distribuidos en los 8 barrios.

Fórmula y cálculo de la muestra:

$$n = \frac{Z^2 \cdot p \cdot q \cdot N}{e^2 \cdot (N - 1) + Z^2 \cdot p \cdot q}$$

En dónde:

n= Tamaño de la Muestra.

N= Población: 926

Z=Nivel de Confianza: 1,96

p= Probabilidad a favor: 0,5

**q= Probabilidad en contra:
0,5**

e= Error muestra: 0.05

Reemplazando la formula se obtuvo:

$$n = \frac{(1,96)^2(0,5)(0,5)(926)}{(0,05)^2(919) + (1,96)^2(0,5)(0,5)}$$

$$n = \frac{889,330}{3.2579}$$

$$n = 272$$

Tabla 11.*Distribución de la muestra por barrios.*

Barrios	Población total	Porcentaje	Población por edad (15-64)	Cuota (272)
El cisne	1.133	65,91%	610	179
Charquicuña	49	2,85	26	8
Agua de milagro	57	3,33	31	9
Huasir	35	2,04	19	6
La Nona	89	5,18	48	14
La Concha	160	9,31	86	25
Millubo	31	1,80	17	5
Santa Teresita	165	9,60	89	26
TOTAL	1.719	100%	926	272

Fuente: PD y OT (2015).**Elaboración:** Carmen Berzabeth Salazar Rojas.

6. RESULTADOS

Para el cumplimiento de los objetivos de la investigación se aplicaron 272 encuestas, así como también se realizó entrevistas para la recolección de información que ayudo a determinar las potencialidades endógenas que conservan y se desarrollan en la actualidad.

6.1 Objetivo 1. Caracterizar el modelo endógeno como instrumento de desarrollo en la parroquia El Cisne.

Para caracterizar el desarrollo endógeno se especificaron actividades agrícolas, pecuarias, culturales, turísticas, comercial, gastronómica, educativa las mismas que permiten generar fuentes de ingresos económicos para el beneficio de la comunidad como para sus habitantes.

Tabla 12.
Recurso Agropecuario de la parroquia El Cisne.

Actividad	Especialización	Calificación	Histórica%	Actual%
AGRÍCOLA		Frutales	50,41	44,90
		Verduras y Hortalizas	49,59	55,10
		Medicinales	86,03	57,35
PECUARIA		Bovino	28,70	32,00
		Porcino	37,80	30,50
		Cuy	33,50	37,50

Fuente: Encuestas aplicadas a la Parroquia El Cisne.

Elaboración: Carmen Berzabeth Salazar Rojas.

La producción agrícola de la parroquia El Cisne en las especializaciones alimenticias, se destaca las frutas donde históricamente se producía el 50,41% y en la actualidad se da en 44,90%. Así mismo la producción de verduras y hortalizas históricamente estaba en 49.59% y en la actualidad se realiza en 55,10%. Con lo que respecta a las plantas medicinales esta actividad se vino dando desde la historia en 86,03% en la actualidad está en 7,35%.

La actividad pecuaria en El Cisne se origina con la crianza bovina, donde históricamente 28,70%, se dedicaba a esta actividad y en la actualidad está en 32,00%. La actividad porcina

históricamente se generaba con un 37,80%, en la actualidad esta actividad es de 30,50%. Se puede caracterizar como algo histórico la producción del cuy con un 33.50% y en la actualidad se da 37.50%.

Tabla 13.
Recurso Humano y Cultural.

Actividad	Especialización	Clasificación	%Histórico	%Actual
CULTURAL	PATRIMONIO CULTURAL TANGIBLE	Mueble	56,44	35,06
		Inmueble	43,56	64,94
	PATRIMONIO CULTURAL INTANGIBLE	Tradiciones y Fiestas Religiosas	44,54	65,85
		Fiesta de Parroquialización	55,46	34,15

Fuente: Encuestas aplicadas a la Parroquia El Cisne.

Elaboración: Carmen Berzabeth Salazar Rojas.

En lo que respecta al recurso Humano y Cultural, en la especialización Patrimonio Cultural Tangible Inmueble históricamente se evidencia con el 43,56 % en la actualidad con el 64,94 %. Seguido del Patrimonio Cultural Intangible se determina por las tradiciones y fiestas religiosas históricamente esta actividad es de 44,54 % y en la actualidad este recurso se da 65,85%.

Tabla 14.
Servicios de la parroquia El Cisne.

Actividad	Especialización	Clasificación	%Histórico	%Actual
TURÍSTICA	NATURALES	Ríos	0,00	100,00
		Plazoleta	93,65	95,09
COMERCIAL	LOCAL	Feria libre parroquial	44,12	55,88
GASTRONÓMICA		Tradicional	50,00	46,67
		Alternativa	50,00	53,33
		Calificado		
MANO DE OBRA	No calificado	Jornalero	57,72	42,28

Fuente: Encuestas aplicadas a la Parroquia El Cisne.

Elaboración: Carmen Berzabeth Salazar Rojas.

Los Servicios que se dan en la parroquia El Cisne en la especialización recurso natural, el 100% determino que se encuentran los ríos Ambocas y Gualel, de igual manera se puede

evidenciar un área recreativa como es la plazoleta que se encuentra desde la historia como en la actualidad en un 95,09%, y, como servicio comercial local, está la feria libre que se ha venido dando desde la historia en un 44,12% en la actualidad se ha incrementado en un 55,88%. La especialización gastronómica es un servicio que se brinda desde la historia con el 50%, y en la actualidad este servicio se da en un 46,67%. La mano de obra en la parroquia, se da mediante el trabajo de Jornalero o peón desde la historia está en 57,72%, en la actualidad se da 42,28%.

Tabla 15.
Recurso Institucional de la parroquia el Cisne.

Actividad	Especialización	Calificación	%Histórico	%Actual
EDUCATIVA	PUBLICA	Colegios	43,10	49,04
		Escuelas	56,90	50,96
SECTOR PUBLICO		Junta Parroquial	0,00	25,00
		Policía Nacional	0,00	25,00
		Policía Municipal	0,00	25,00
		Subcentro de Salud	0,00	25,00
SECTOR PRIVADO	Asociaciones	Comercial	0,00	64,00
		Ganadera	0,00	36,00

Fuente: Encuestas aplicadas a la Parroquia El Cisne

Elaboración: Carmen Berzabeth Salazar Rojas.

El Recurso Institucional de la parroquia El Cisne, en la actividad educativa es netamente pública, en colegios desde la historia se evidencia un porcentaje de 43,10%, en la actualidad esta actividad está en 49,04%, y, las escuelas históricamente están en 56,90%, en la actualidad se han disminuido en 50,96%. En la actualidad la parroquia cuenta con sectores públicos; como la Junta Parroquial, Policía Nacional, la Policía Municipal, En el sector privado en la actualidad con el 64% existen asociaciones ganadera y comercial.

Objetivo 2. Determinar el potencial endógeno de la parroquia El Cisne.

Para el cumplimiento de este objetivo se realizaron encuestas a los moradores de la parroquia con edades comprendidas entre los 15 a 64 años y entrevistas al Presidente del GAD Parroquial,

Teniente Político de la parroquia, Administrador Municipal, facilitadora de Infocentro, en la siguiente tabla y gráficas se refleja la información:

Tabla 16:
Datos generales de la población encuestada de la Parroquia El Cisne

EDAD					
15 a 24	25 a 34	35 a 44	45 a 54	55 a 64	
34%	24%	17%	14%	11%	
SEXO					
Masculino			Femenino		
51,5%			48,5%		
CARGAS FAMILIARES					
1	2	3	4	5	Ninguna
50%	28%	6%	2%	0%	15%
ESTADO CIVIL					
Soltero	Casado	Divorciado	Viudo	Unión Libre	
11%	64%	6%	2%	17%	
NIVEL DE INGRESOS					
1 a 386	387 a 546	547 a 761		Más de 762	
25%	47%	22%		6%	
NIVEL DE EDUCACIÓN					
Primaria	Secundaria	Superior	Ninguna	Otro	
76%	22%	1%	0%	0%	
ACTUALMENTE TRABAJA					
Si			No		
75%			25%		
SU TRABAJO ES CONTINUO					
Si			No		
73%			27%		
FRECUENCIA DE INGRESOS					
Diario	Semanal	Quincenal	Mensual	Trimestral	Semestral
57%	37%	0%	6%	0%	0%

Fuente: Encuestas aplicadas a la Parroquia El Cisne

Elaboración: Carmen Berzabeth Salazar Rojas.

De la población encuestada la mayoría está comprendida en edades entre los 15 a 24 años de edad, el 51,5% son sexo masculino, el 50% especifica tener 1 carga familiar, el 64% son de estado civil casados, y, el 76% han cursado la educación primaria. La mayor parte de la población objetivo en la actualidad realiza actividades de trabajo diaria y semanal, obteniendo ingresos de \$387 dólares.

6.2.1 Potencial endógeno de la parroquia El Cisne.

En la parroquia se encuentran potencialidades endógenas generadoras de economía rentable para la misma como para sus habitantes, que la conforman y son muy conocidas a nivel nacional e internacional.

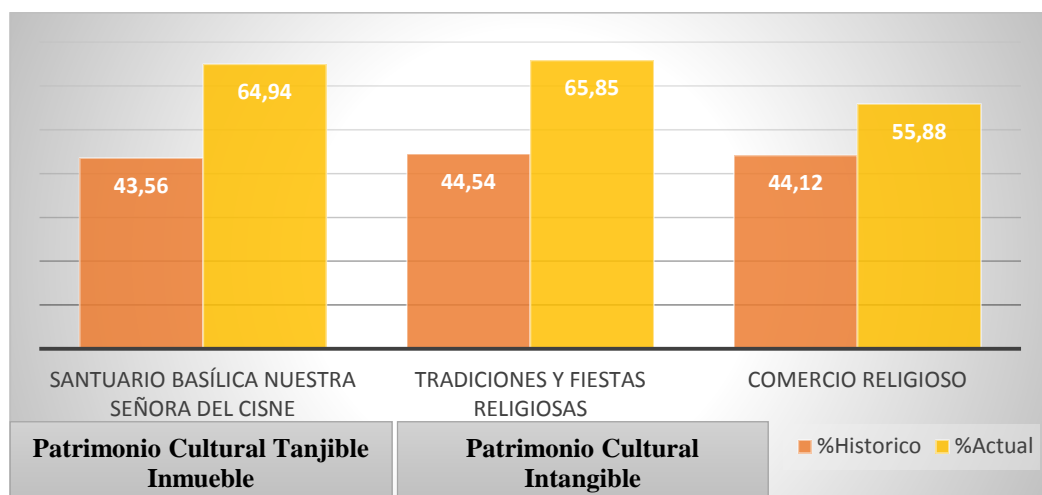


Figura 6: Cultura y Servicio Comercial

Fuente: Encuesta aplicadas a la parroquia El Cisne.

Elaboración: Carmen Berzabeth Salazar Rojas

En lo relacionado al recurso Humano y Cultural, el Patrimonio Cultural Tangible Inmueble históricamente el 64,94 % manifiesta que el Santuario Basílica Nuestra Señora del Cisne, es un potencial turístico, y, el Patrimonio Cultural Intangible se determina por las tradiciones y fiestas religiosas en 65,85% que se da a través del turismo religioso que convoca a cientos de turistas, a visitar a la Virgen María teniendo una repercusión directa en la economía local, así mismo se da el comercio interno con el 55,88% considerado como principal fuente de ingresos económicos en la venta de artesanías religiosas y velas.

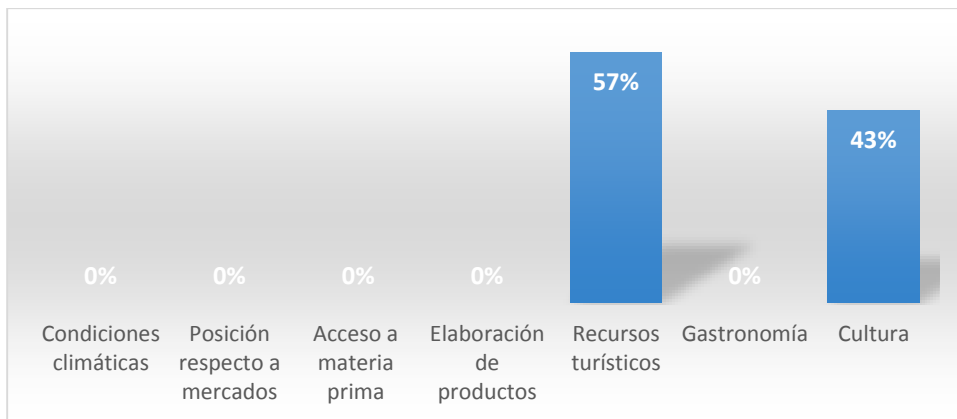


Figura 7: Ventajas comparativas

Fuente: Encuesta aplicadas a la parroquia El Cisne.

Autor: Carmen Berzabeth Salazar Rojas

El 57% manifestó que las ventajas comparativas que posee la parroquia El Cisne, son los recursos turísticos de las tradiciones y fiestas religiosas y con el 43% la cultura.

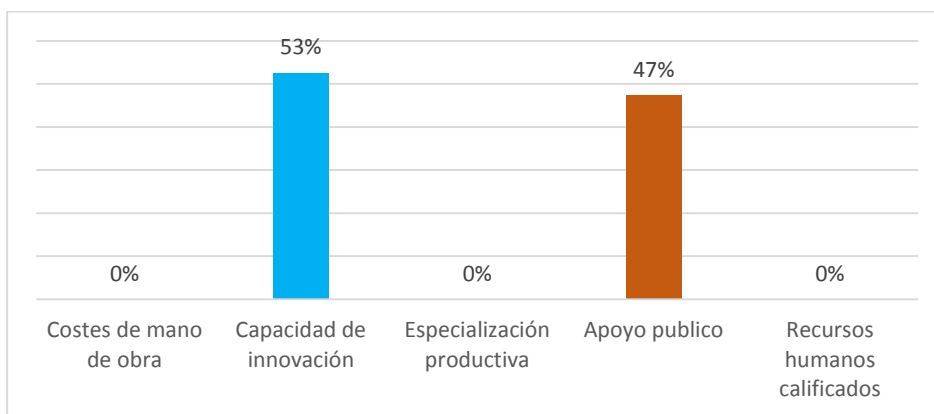




Figura 8: Ventajas competitivas

Fuente: Encuesta aplicadas a la parroquia El Cisne.

Autor: Carmen Berzabeth Salazar Rojas

Las ventajas competitivas de la parroquia El Cisne, con el 53% especifican que la capacidad de innovación es la principal actividad que se da por parte de las autoridades competentes, seguido del apoyo público con el 47%.

Tabla 17.
Método Pasc de la parroquia El Cisne.

Recursos Potenciales				
Recursos Geo-morfológico	Potencial	Aprovechabilidad	Competitividad	Sostenibilidad
 <p>Turismo Religioso</p> <ul style="list-style-type: none"> ○ Basílica El Cisne ○ La Virgen María 	<p>↓</p> <p>Turismo Religioso</p> <p>→</p>	<p>Promocionar el desarrollo turístico</p> <ul style="list-style-type: none"> ● ● ● ● 	<ul style="list-style-type: none"> ● La basílica de la Virgen del Cisne. ● Las tradiciones son características únicas. ● Museo religioso ● La plaza central. 	<ul style="list-style-type: none"> ● Conservación de la basílica. ● El capital cultural y simbólico marca el desarrollo turístico. ● Incentivar el Turismo religioso y comunitario. ● Reactivar la economía local.
<p>Recursos Humanos</p> 	<p>↓</p> <p>Comercio</p> <p>→</p> <ul style="list-style-type: none"> ○ Artesanías religiosas. ○ Velas ○ Comida típica. 	<p>Promoción de las actividades comerciales en la parroquia</p> <ul style="list-style-type: none"> ○ ○ 	<ul style="list-style-type: none"> ○ Dinamismo que crea en la economía local. ○ La actividad comercial favorece la organización social. 	<ul style="list-style-type: none"> ○ Reubicación de los locales comerciales. ○ Mejorar el orden público por la seguridad de los visitantes.

Fuente: Encuesta aplicadas a la parroquia El Cisne
Autor: Carmen Berzabeth Salazar Rojas

CADENA DE VALOR DEL TURISMO

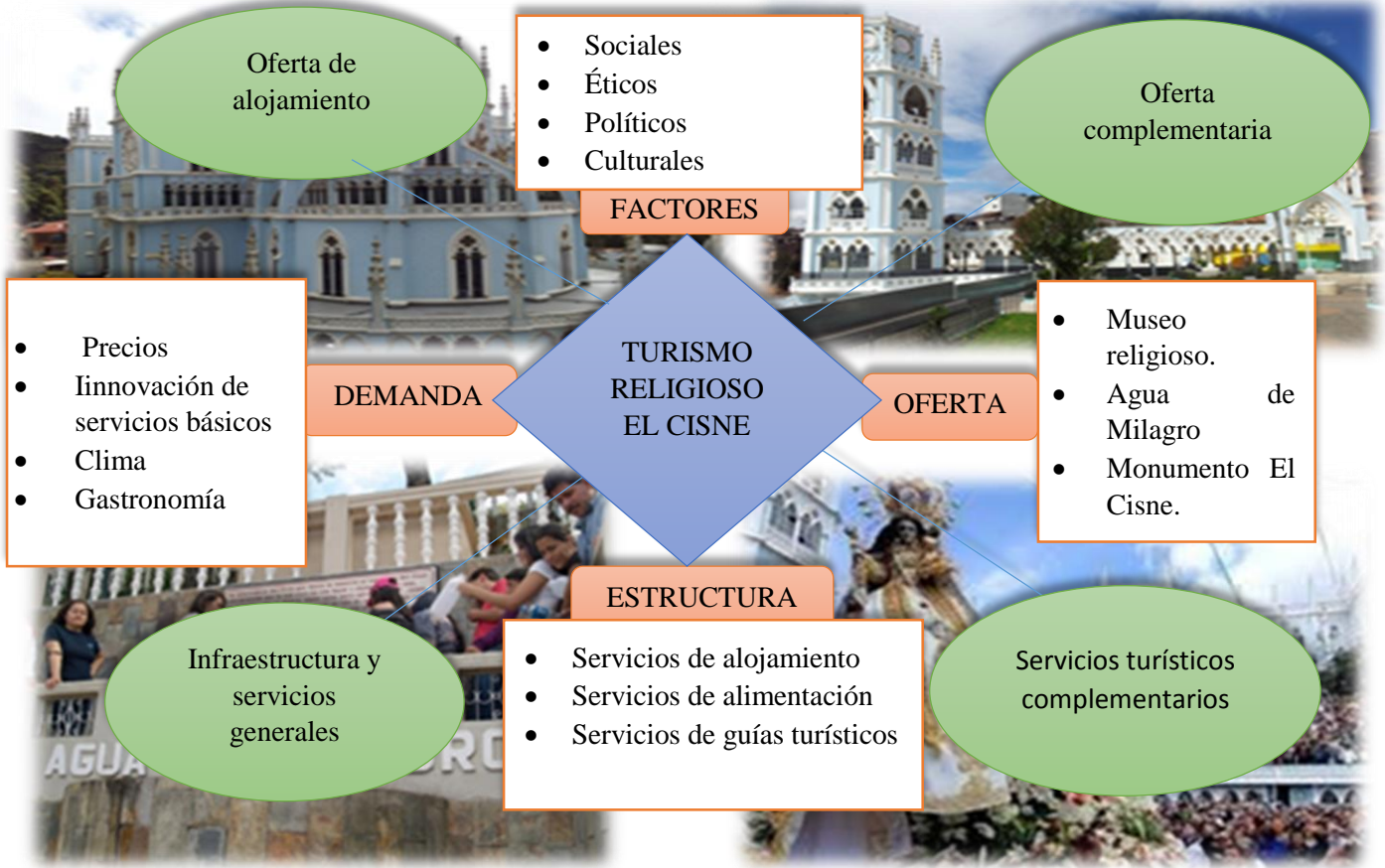


Figura 9: Cadena de valor del Turismo El Cisne
Fuente: Encuestas aplicadas a la parroquia El Cisne.
Autor: Carmen Berzabeth Salazar Rojas.

CADENA DE VALOR COMERCIAL



Figura 10: Cadena de valor Comercio religioso.
Fuente: Encuestas aplicadas a la parroquia El Cisne.
Autor: Carmen Berzabeth Salazar Rojas.

En la parroquia El Cisne a través de su historia y en la actualidad, cuenta con un sinnúmero de potencial endógeno como principal se destaca, el turismo y comercio religioso, para desarrollar las actividades generadoras de economía sostenible se realizó una cadena de valor, donde se especifica cada uno de los componentes que ofrece el turismo y el comercio a los visitantes cuyo objetivo; es brindar servicios de calidad en la parroquia, el turismo religioso se vincula en la visita a la imagen de la Virgen del Cisne en la Basílica, esto ha ido creciendo a través de los años y hoy se establece una potencialidad para el desarrollo económico de su población.

En lo que se refiere al comercio se realizan ventas de artesanías religiosas, velas y comida típica lugar, generando buenos ingresos a las familias que se dedican a actividades comerciales. Es clara la presencia de recursos culturales, simbólicos, institucionales y económicos, que genera oportunidades para el desarrollo de la población que vive en la parroquia.

6.2 Objetivo 3. Proponer el modelo conceptual del potencial endógeno, como instrumento de desarrollo para la parroquia El Cisne.

Al realizar una propuesta de modelo conceptual del potencial endógeno, fue importante establecer instrumentos de desarrollo sustentable y sostenible de la Parroquia, se lo realizó a través de las siguientes gráficas:

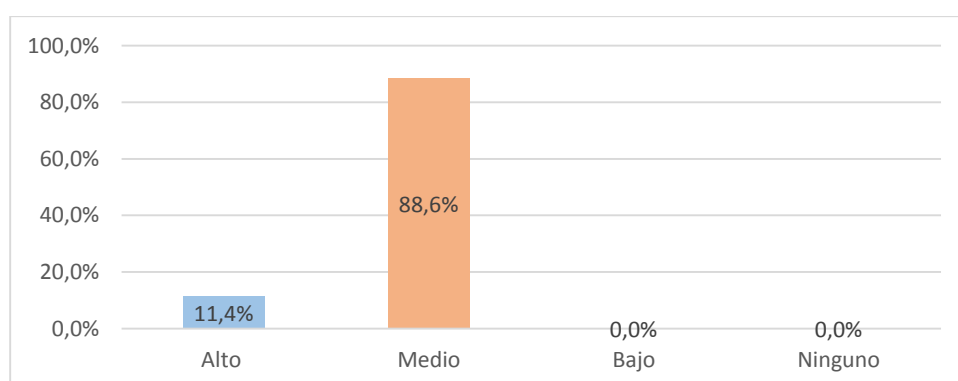


Figura 11: Grado de desarrollo de la parroquia El Cisne.

Fuente: Encuesta aplicadas a la parroquia El Cisne.

Autor: Carmen Berzabeth Salazar Rojas.

Con el 88,6% se indica que la parroquia El Cisne, presentan un grado de desarrollo económico medio; es decir que su economía se encuentra estabilizada gracias a los servicios comerciales que prestan a las personas que optan por visitar la parroquia, y, con un porcentaje muy bajo de 11,4% se especifica un desarrollo económico alto.

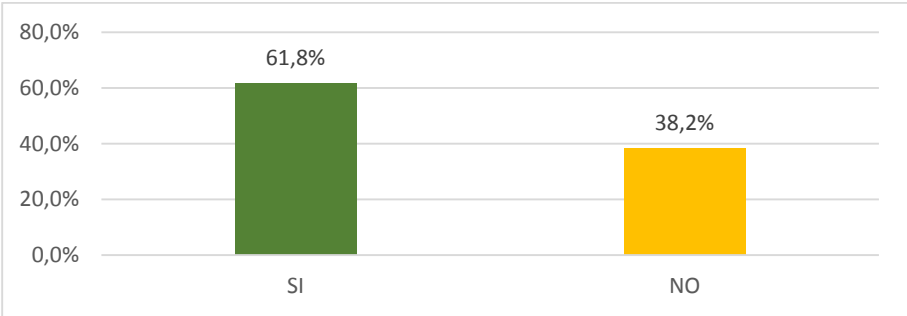


Figura 12: Economía de la parroquia El Cisne
Fuente: Encuesta aplicadas a la parroquia el Cisne.
Autor: Carmen Berzabeth Salazar Rojas.

Las actividades productivas de la parroquia han mejorado la economía en un 61.8%, debido al comercio y turismo religioso. El 38,2% indican que no existe ninguna mejoría económica en la misma.

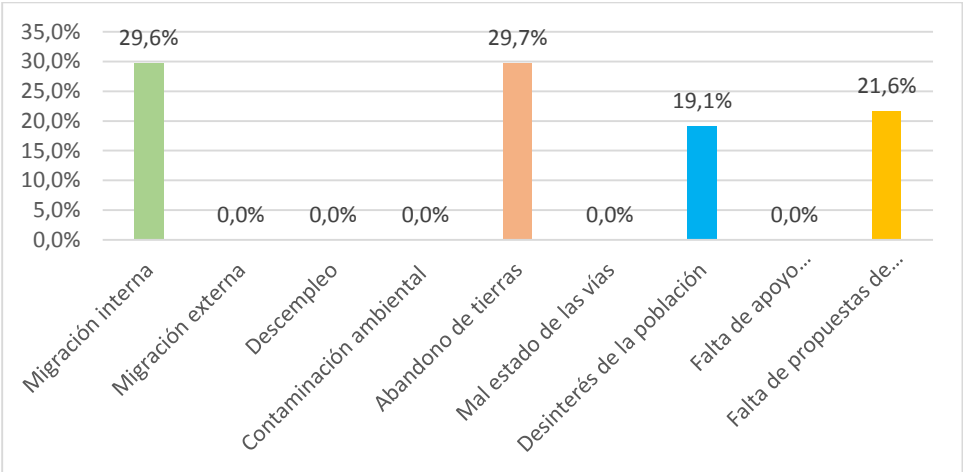


Figura 13: Causas que impiden el Desarrollo de la parroquia El Cisne.
Fuente: Encuesta aplicadas a la parroquia El Cisne.
Autor: Carmen Berzabeth Salazar Rojas.

Las causas que impiden el desarrollo de la parroquia son la migración interna con el 29,6%, seguido del abandono de las tierras en 29,7% y la falta de propuestas de financiamiento a micro proyectos se da en 21,6%.

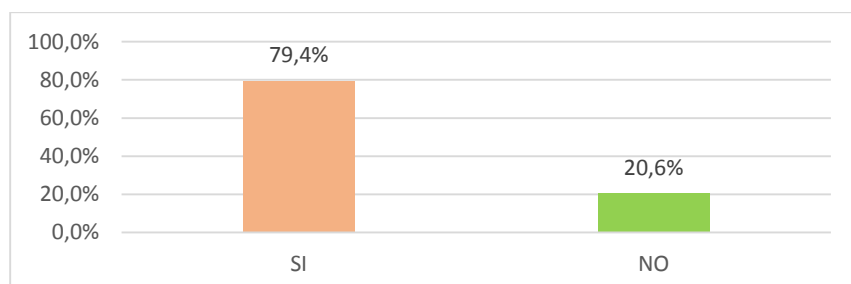


Figura 14: Apoyo al desarrollo de la parroquia El Cisne

Fuente: Encuesta aplicadas a la parroquia El Cisne.

Autor: Carmen Berzabeth Salazar Rojas.

El apoyo que reciben los habitantes para el desarrollo y de emprendimiento es del 79.4% en el desarrollar de actividades productivas.

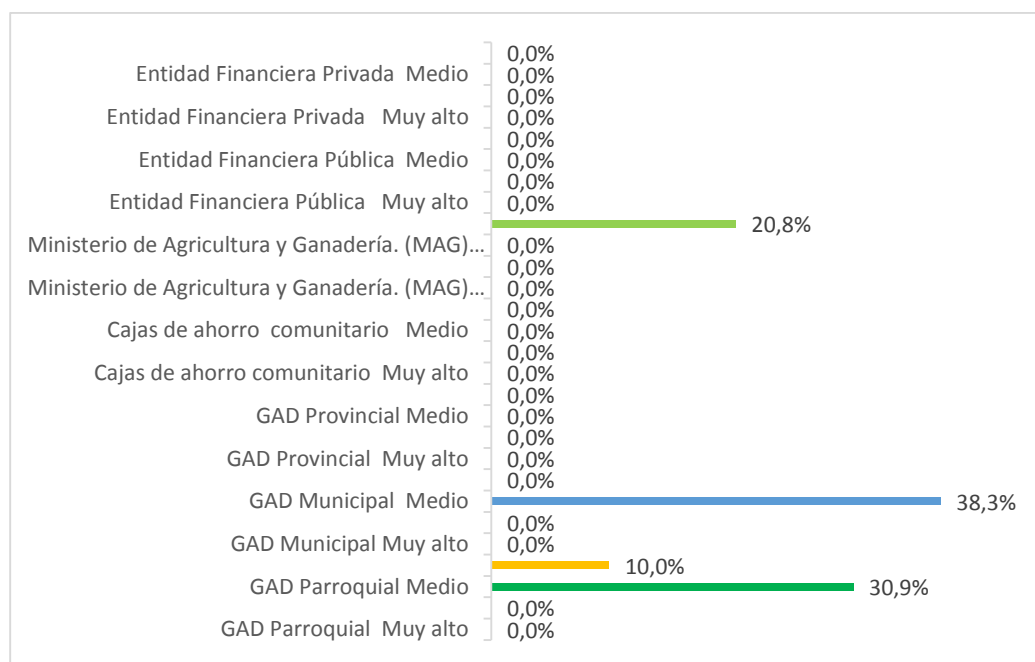


Figura 15: Instituciones al desarrollo de la parroquia El Cisne.

Fuente: Encuesta aplicadas a la parroquia El Cisne.

Autor: Carmen Berzabeth Salazar Rojas.

Las instituciones que generan este apoyo en un nivel medio es el GAD Municipal en 38.3%, al igual el GAD Parroquial brinda un apoyo medio en un 30.9% estas instituciones son las encargadas de buscar la innovación y mantenimiento de la parroquia.

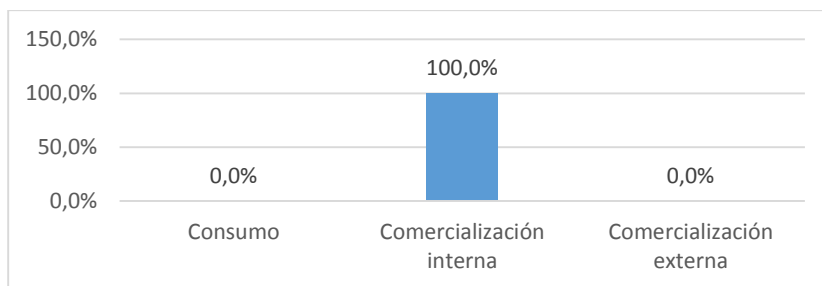


Figura 16: Producción de la parroquia El Cisne.
Fuente: Encuesta aplicadas a la parroquia El Cisne.
Autor: Carmen Berzabeth Salazar Rojas.

La producción que realizan en la parroquia El Cisne, el 100% especifican que es destinada a la comercialización interna por las dificultades que se presentan en la parroquia.

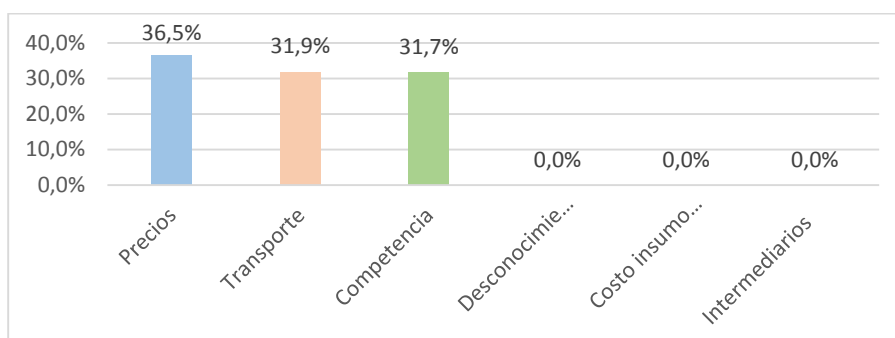


Figura 17: Dificultades de Comercialización de la parroquia El Cisne.
Fuente: Encuesta aplicadas a la Parroquia El Cisne.
Autor: Carmen Berzabeth Salazar Rojas.

El 36,5% de los moradores indican las dificultades de comercialización que se presentan a en los precios y el 31,9% en el transporte al igual que la competencia en 31,7% haciendo referencia a los que se dedican a la agricultura.

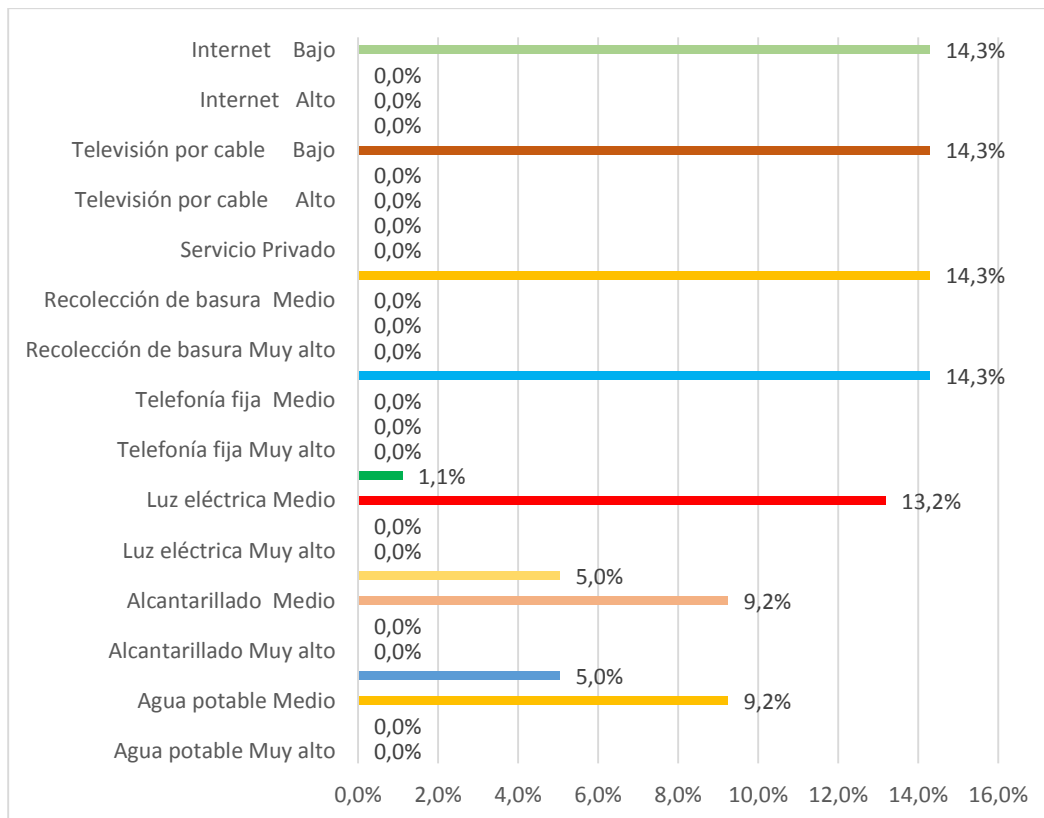


Figura 18: Servicios básicos de la parroquia El Cisne.

Fuente: Encuesta aplicadas a la parroquia El Cisne.

Autor: Carmen Berzabeth Salazar Rojas.

El 28,6% de los habitantes de la parroquia manifiestan que cuentan con servicios privados de internet y televisión por cable y el 71.4% manifiestan que no todos los barrios de la parroquia cuentan con los servicios básicos, como luz, agua, alcantarillado.

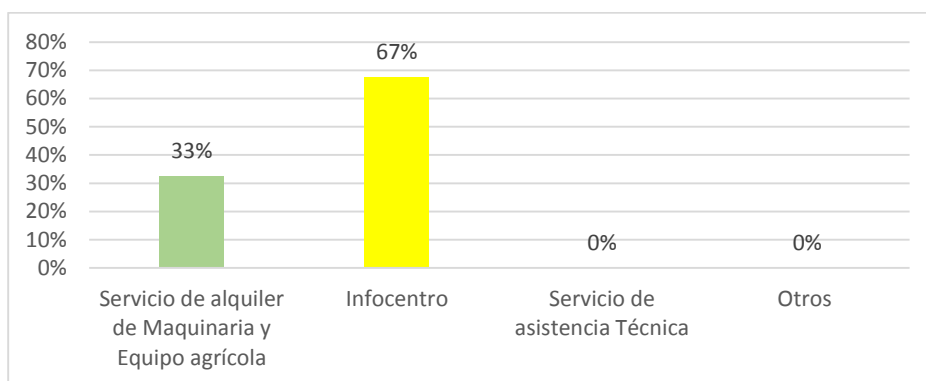


Figura 19: Servicios de la parroquia El Cisne

Fuente: Encuesta aplicadas a la parroquia El Cisne.

Autor: Carmen Berzabeth Salazar Rojas

El 66% de los habitantes dan a conocer el servicio de internet público que brinda el Infocentro. Con el 33% especifican que realizan el alquiler de maquinaria agrícola para la siembra de temporal.

Tabla 18.

Potenciales Históricos de la parroquia El Cisne.

Recursos	Potenciales Históricos	Aprovechabilidad	%	Competitividad	Sostenibilidad	Competencias		
Recursos Agropecuarios y Pesca	Agricultura	Se cultiva	Frutas	50,41	La agricultura, en la historia de la parroquia era muy rentable para sostener la economía de sus habitantes donde existían en barrios que realizaban el cembrio de variedad de frutas, verduras y hortalizas.	En la actualidad este porcentaje ha disminuido debido a que no existe apoyo por entidades competentes ya que la parroquia no es generadora de producción agrícola solo lo realizan para el consumo interno.	BanEcuador GAD Provincial de Loja. Ministerio de Agricultura, Ganadería.	
			Verduras y Hortalizas	49,59				
		Plantas medicinales	Manzanilla, hierba luisa, diente de león	86,03	Históricamente la parroquia tenía un alto porcentaje en la siembra y cosecha de hierbas medicinales y era para la venta externa.			
	Ganadería	Crianza de	Bovino	28,70	La ganadería se daba en la parroquia con crianza de animales y venta de sus productos de forma interna como externa la cual generaba buenos ingresos para la economía de los hogares	En la actualidad ya no se realizan en gran escala este tipo de actividades por no ser rentable para la parroquia debido a la falta de apoyo a la ganadería más bien optaban por dedicarse a la venta interna.		Ministerio de Agricultura, Ganadería y pesca. BanEcuador GAD parroquial El Cisne.
			porcino	37,80				
			Cuy	33,50				
Recursos humanos y cultural	Mano de obra	Artesanías	Cerámica	0,00	La parroquia a lo largo de su historia no cuenta con producción artesanal en cerámica, tejido, velas.	En la actualidad se mantiene ya que por ser una parroquia que se realiza el turismo y comercio religioso, los productos que ofrecen a la venta son productos religiosos importados del vecino país Perú. No ven rentable fabricar los productos por el costo de mano de obra.	Ministerio de Industrias y Productividad (MIPRO) Ban Ecuador.	
		Tejidos	Bordados	0,00				
Servicios	Gastronomía	Platos típicos del lugar	Cuy asado, caldo de gallina, repe.	50,00	La gastronomía en la historia era muy apetecida por muchos de los visitantes que llegaban a la parroquia ofreciendo platos típicos de lugar como el cuy, la gallina criolla.	En la actualidad este servicio se ha disminuido en un 4% ya que no es muy acogido por los turistas debido a la insalubridad la falta de infraestructura en restaurantes es muy baja.	Ministerio de Turismo GAD Municipal de Loja GAD parroquial El Cisne.	

En la parroquia El Cisne, se puede evidenciar el alto potencial endógeno que ha existido en la historia como; la agricultura, ganadería, servicios y gastronomía que hacen a la parroquia históricamente productiva, generando rentabilidad económica para todos los habitantes que se dedicaban a estas actividades.

Tabla 19.
Análisis de los potenciales Históricos.

Potenciales	Debilidades
<ul style="list-style-type: none"> Existen barrios ricos en producción agrícola para exportar sus potenciales. 	<ul style="list-style-type: none"> El clima no favorece a estos barrios por ser lluvias de temporal y no cuentan con canales de riego.
<ul style="list-style-type: none"> La parroquia El Cisne por su ubicación geográfica, es de fácil acceso 	<ul style="list-style-type: none"> Personal no capacitado en la preparación de guías turísticos.
<ul style="list-style-type: none"> Cuenta con una variada oferta gastronómica en platos típicos. 	<ul style="list-style-type: none"> Falta de publicidad y transmisión de la gastronomía y artesanías de la parroquia El Cisne.
<ul style="list-style-type: none"> La parroquia El Cisne cuenta con materias primas para la elaboración de artesanías. 	<ul style="list-style-type: none"> El GAD parroquial El Cisne, no destina capital a la publicidad y elaboración de productos artesanales propios de la parroquia.
<ul style="list-style-type: none"> Creación de fuentes de trabajo en artesanías y agricultura para la comunidad generando incremento de los ingresos económicos para los pobladores. 	<ul style="list-style-type: none"> Falta de proyectos destinados a la producción y elaboración de artesanías. Falta de apoyo producción agrícola.

Fuente: Encuesta aplicadas a la parroquia El Cisne.

Autor: Carmen Berzabeth Salazar Rojas.

En lo que respecta a la mano de obra artesanal, no se practica desde a historia ni en la actualidad siendo un valor agregado muy preciado que se debe fomentar por parte de los comerciantes religiosos involucrándose en la producción propia en cerámica de estatuillas religiosas previniendo que exista fuga de dinero hacia otro país.

Es por ello que SE REALIZO un **Modelo de Potencial Endógeno como instrumento de desarrollo para la parroquia El Cisne (ver anexo 19)**, donde se exponen estrategias de Aprovechabilidad, competitividad y sostenibilidad de los potenciales endógenos históricos que

necesitan ser reactivados y potencializados y los actuales que deben ser mejorados por parte de las autoridades competentes.

Tabla 20.

Modelo de Potencial Endógeno como instrumento de desarrollo para la parroquia El Cisne.

Recursos		Potenciales (Componentes)		Aprovechabilidad	%	Potencial			Competitividad	Sostenibilidad	Competencias
Naturales y Ambiental	Ambientales (renovables)	Suelo	senderos	No posee	0,00	No poseen			No poseen	Generan rentabilidad económica y social en la parroquia.	GAD Parroquial El Cisne. Ministerio del Medio Ambiente. Ministerio de Agricultura, Ganadería y Pesca.
		Vegetación	Montañas	Bosque "Seco Montaña"	0,00	No poseen			No poseen		
		Agua	Ríos	Ambocas	70%	100%	4	Potencial	El río Ambocas es un recurso natural propio de la Parroquia que debe ser potencializado.		
				Gualel	30%		2	Poco potencial	El río Gualel es un recurso natural que debe ser potencializado para reactivar la agricultura en la parroquia mediante canales de riego.		
		Cascadas	No se encuentran	0,00	No poseen			No poseen	No poseen	No poseen	
	Ambientales (No renovables)	Minería		No se encuentran	0,00	No poseen			No poseen	No poseen	Secretaría de Minería.
		Clima		Cálido Templado 18 a 22°C	50%	50%	3	Medianamente potencial	Contribuye al turismo religioso.		
Recursos Agropecuarios y Pesca	Agricultura	Se cultiva	Frutas	44,90%		3	Medianamente potencial	Suelo idóneos para la siembra y cosechas.	Comercialización externa de los productos.	Ministerio de Agricultura, Ganadería y pesca. GAD Parroquial El Cisne. Ministerio de Agricultura, Ganadería y pesca.	
			Verduras y Hortalizas	55,10%		3	Medianamente potencial				
		Pantas medicinales	Manzanilla, hierba luisa, diente de león.	57,35%	57,35%	3	Medianamente potencial	Suelo idóneo para la siembra y cosechas.	Incentivar a la población la venta de plantas medicinales a ferias libres Cantonales.		

	Ganadería	Crianza de	Bovino	32,00%	100%	4	Alto potencial	Los pastos naturales y pastizales húmedos son ricos en vegetación.	La crianza de animales menores genera a la población nuevas fuentes de empleo.	GAD Municipal de la provincia de Loja.
			Porcino	30,50%						
			Cuy	37,50%						
	Mano de Obra	Artesanías	Cerámica, Orfebrería	0,00	42,28%	3	Medianament e potencial	Se requiere focalizar estrategias de empleo a la población que se dedica a ser jornalero.	Apoyo al sector agrícola, ganadero.	Instituciones financieras.
		Tejidos	Bordados	0,00						
		Jornalero	Agricultura, ganadería	42,28%						
	Cultura	Patrimonio Cultural Intangible	Tradiciones y Fiestas Religiosas	65,85%	65,85%	4	Potencial	El turismo y comercio religioso son los factores económicos que generan rentabilidad social a toda la población.	Basílica El Cisne, Comercio local.	GAD Parroquial El Cisne. Ministerio de Turismo. La Diosisis religiosa.
			Fiesta de Parroquialización	37,84%	37,84%	3	Bajo potencial			
		Patrimonio Cultural tangible Inmueble	Basílica del Cisne	64,94%	64,94%	4	Potencial			
Servicios	Comercio	La población se dedica a la venta	Artesanías religiosas y velas.	55,88%	55,88%	4	Mediano potencial			
	Gastronomía	Platos típicos del lugar	Cuy asado, caldo de gallina.	46,67%	46,67%	3	Bajo potencial	Mejorar la infraestructura de la cabecera parroquial.	Restaurantes, Atención e higiene.	Ministerio de Turismo. Ministerio de Salud Pública, ARCSA
	Turismo	Plazoleta	Espectáculos públicos, artísticos, religiosos.	95,09%	95,09%	4	Alto Potencial	Potencial histórico y actual que se encuentra en la cabecera parroquial.	Se realizan espectáculos artísticos y religiosos durante los meses de agosto y septiembre.	GAD Parroquial El Cisne. Grupos Religiosas
	Instituciones (Públicas)		Educativas		49,04%	49,04%	3	Bajo potencial	La cabecera parroquial cuenta con escuelas y colegios y algunos barrios ya no prestan este servicio educativo.	Existe un gran número de niños y jóvenes que migran a la cabecera parroquial para culminar sus estudios.

Recursos Institucionales e Infraestructura		Subcentro de salud	25%	100	5	Alto potencial	La parroquia en la actualidad cuenta con instituciones públicas que prestan sus servicios las 8 horas del día a la colectividad.	Mejoramiento en el centro de la parroquia. Reubicación de los puestos comerciales.	GAD Parroquial El Cisne.
		Junta Parroquial	25%						
		Policía Nacional	25%						
		Tenencia Política	25%						
		Infocentro	67%	67%	3	Potencial	En la Junta Parroquial que encuentra un Infocentro que presta servicios a personas emprendedoras.	Estudiantes. Personas que tienen negocios hoteleros comerciales restaurantes y artesanales.	GAD Parroquial El Cisne. Secretaria Nacional de Comunicación.
		Bomberos	0,00	No poseen			No poseen	No poseen	Secretaria de Riesgos
		Cooperativas	0,00	No poseen			No poseen	No poseen	No poseen
	Asociaciones (Privadas)	Comercial	64%	64%	3	Potencial	Asociación creada para mejorar el servicio y atención comercial en beneficio de los turistas religiosos. Asociación ganadera para generar la venta de productos lácteos en forma externa.	Evitar la venta de ambulantes. Venta de quesos, quesillos fuera de la parroquia	Asociaciones Privadas
		Ganadera	36%	36%	2	Poco potencial			
		Internet	0,00	No poseen			No poseen		
	Medios de comunicación	Teléfono	14%	14%	1	Sin potencial	En cuanto a la telefonía fija solo la cabecera parroquial cuenta con este servicio.	No poseen	Secretaria de Comunicación
		Vía San Pedro de la Bendita-El Cisne.	42%	42%	2	Medianamente potencial	Constituye la principal vía de acceso.	Carretera de dos carriles. Es una vía de buenas características transitable en verano o invierno, apta para todo tipo de vehículos.	GAD Provincial de Loja

Fuente: Encuesta aplicadas a la parroquia El Cisne.

Autor: Carmen Berzabeth Salazar Rojas.

Una vez que se analizó, y determinado los recursos del potencial endógeno de la parroquia El Cisne, mediante un modelo de desarrollo endógeno se caracterizó recursos que se encuentran como potenciales actuales y aquellos que necesitan ser aprovechables por las autoridades competentes de la parroquia, donde deban establecer iniciativas, que promuevan actividades económicas y sociales a través de proyectos incentivadores cuyo objetivo es crear nuevos empleos y generar la estructura socioeconómica local.

Este modelo, permite el desarrollo local mediante un proceso de crecimiento económico que conduce a un mejor nivel de vida de la población local, disminuyendo la conflictividad social, frenan la migración hacia otras ciudades generando una mayor integración sectorial.

Para dar cumplimiento al objetivo 3: se aplicó un Modelo de Potencial Endógeno como instrumento de desarrollo para la parroquia El Cisne, se la identifica en la tabla 18, dando finalmente el cumplimiento a todos los objetivos planteados al inicio de esta investigación mediante entrevista y encuestas, donde los Cisneños realizaron su participación en la identificación de los potenciales existen y que necesitan ser analizados mediante el método PASC el cual permite que los potenciales sean aprovechables, sostenibles y competitivos de manera local como fuera de la parroquia.

7. DISCUSIÓN

El principal objetivo de la investigación es elaborar un diagnóstico del potencial endógeno de la parroquia rural el Cisne con el fin de dar a conocer a las autoridades lo importante que es desarrollar los recursos de diferente naturaleza, que posee la parroquia y se pueden aprovechar para construir un desarrollo sostenible y competitivo, permitiendo generar una mejor calidad de vida para sus habitantes.

El Cisne es una de las trece parroquias rurales del cantón Loja, donde factores productivos como la ganadería, producto de las siembras de temporal. Así mismo la parroquia en el transcurso de su historia ha realizado actividades turísticas y comerciales, debido a las tradiciones religiosas que mantienen los habitantes de esta parroquia convocan a cientos de peregrinos a la visita de la basílica donde se encuentra nuestra sagrada Virgen María.

En relación a los objetivos planteados, y los resultados obtenidos a través de la recolección directa de datos en la aplicación de encuestas y entrevistas, se determina las potencialidades que existen dentro de la parroquia El Cisne, la cual permitió generar propuestas encaminadas al desarrollo económico y social, donde los habitantes sean incluidos a mejorar sus condiciones de vida.

7.1 Caracterizar el modelo endógeno como instrumento de desarrollo en la parroquia el Cisne.

Para entender el concepto de desarrollo endógeno Vázquez (2007) menciona. “El desarrollo endógeno es la capacidad de una comunidad local para utilizar el potencial de desarrollo existente en el territorio y dar respuesta a los desafíos que se le plantean en un momento determinado, en los procesos de transformación de la economía y de la sociedad, que busca potenciar las capacidades internas de una región o comunidad local. En la parroquia El Cisne no ha existido antes ni en la actualidad proyectos de desarrollo endógeno, debido al

desconocimiento del modelo por parte de las autoridades locales; es decir no han recibido ninguna capacitación sobre temas de desarrollo endógeno, por ende no lo ven importante tomarlo en cuenta, la parroquia para que tenga una economía favorable y mejorar la calidad de vida de toda una población se debe trabajar en forma organizada donde se expongan un sinnúmero de potencialidades que se encuentran desde la historia y puedan ser utilizados para fortalecer la sociedad y su desarrollo de adentro hacia fuera para que sea sustentable y sostenible en el tiempo.

La caracterización del modelo endógeno de la parroquia El Cisne, está dado por varios recursos considerados como potenciales, La agricultura y la ganadería en la historia eran fuente de riqueza del sector, producto de las siembras de temporal donde los habitantes se dedicaban a la producción de frutas y verduras. En el caso de la cultura, están las fiestas religiosas organizada por sacerdotes y autoridades en la cual se realizan eucaristías y programas artísticos en honor a la Virgen María, por ende, gran parte de los ingresos provienen del turismo y comercio religioso donde las autoridades competentes utilizan estos recursos para el mejoramiento de la infraestructura parroquial y mantenimiento del patrimonio cultural.

La gastronomía en la parroquia El Cisne, se basa en la venta de comida típica del lugar como es la gallina criolla, y el cuy asado, en la actualidad este servicio se ve afectado por no tener una buena infraestructura en restaurantes, ni personal capacitado en manipulación de alimentos. En lo referente al ámbito educativo existen escuelas con educación básica y colegios, ubicado en la cabecera parroquial donde brindan el servicio a estudiantes de los barrios más cercanos a la parroquia.

Por ello es muy importante que los habitantes del Cisne tengan presente que al potenciar a la parroquia tanto interna como externa, hace que la población genere rentabilidad local disponible para el desarrollo, por ello deben vincularse a una teoría donde puedan adquirir

conocimientos de la forma apropiada, por ende el desarrollo endógeno no es un tema nuevo, ha surgido hace muchos años donde los países en vías de desarrollo lo tomaron como modelo, que busca reducir la exclusión social y garantizar la inclusión para todos y todas, que promueva la adopción de nuevos estilos de vida basados en los valores de cooperación y solidaridad.

7.2 Determinar el potencial endógeno de la parroquia El Cisne

Para determinar el potencial endógeno de la parroquia, fue necesario tomar en consideración a Lioréns (2002) donde establece. “El potencial endógeno es el conjunto de los recursos de diferente naturaleza, que se pueden aprovechar para construir un desarrollo sostenible y competitivo” (pág. 5). Es decir, es de gran importancia tomar en cuenta este concepto donde las autoridades de la parroquia, no deben enfocarse a un solo potencial como recurso económico y sostenible, una estrategia muy rentable para obtener mejores ingresos, es dar a conocer los recursos naturales como el río Ambocas que se encuentran en el barrio del mismo nombre, en la cual deben ser promocionados a los visitantes nacionales como internacionales.

Los potenciales existentes en la parroquia están relacionados al recurso Humano y Cultural, es el Patrimonio Cultural Tangible Inmueble que esta desde la historia con el 64,94% cuyo atractivo turístico; es el Santuario Basílica Nuestra Señora del Cisne, el cual acoge a miles de turistas religiosos, donde se encuentra al interior de la Basílica el altar de la Virgen María y el Museo religioso siendo muy visitados por los peregrinos, y, el Patrimonio Cultural Intangible se determina por las tradiciones y fiestas religiosas en 65,85% donde se presentan espectaculares quema de castillos y danzas esto conlleva a que la parroquia tenga una repercusión directa en la economía local, así mismo se da el comercio interno con el 55,88% considerado como principal fuente de ingresos económicos en la venta de artesanías religiosas como rosarios, estampillas, cuadros e imágenes de la Virgen de El Cisne y velas, entre otros

Es importante mencionar las ventajas comparativas que posee la parroquia El Cisne el 57% son los recursos turísticos que reciben por parte de las autoridades competentes para el mantenimiento y conservación del patrimonio cultural más importante que tiene la parroquia a nivel nacional como internacional la Basílica El Cisne, y al igual por los turistas religiosos que en los meses de cada año realizan la visita como devoción religiosa. También se encuentran ventajas competitivas son la capacidad de innovación con un 53% es decir el GAD parroquial busca innovar y mejorar los servicios que prestan a los visitantes y el 47% se refiere al apoyo de autoridades públicas, eclesiásticas y organizaciones; es decir la parroquia permanece en constante transformación, por poseer un atractivo turístico religioso y comercial donde la innovación en la actualidad se refleja el cambio que tiene el centro de la parroquia.

El Cisne es una parroquia que tiene un potencial endógeno muy alto en turismo y comercio; y es recomendable buscar alternativas de innovación donde predomine la rentabilidad para la economía y esto se logra implementando cadenas de valor según Morris, (2002) afirma. “La cadena de valor es el conjunto de todas las actividades que son necesarias para producir un bien o servicio desde su proyecto, pasando por las diferentes etapas de producción” (pág. 25). El potencial de la parroquia genera rentabilidad a la comunidad a través de la demanda y oferta tanto del turista como del comercio, brindando los mejores servicios de calidad en personal calificado como guía turístico y calidad del producto que se ofrece a la venta, esto se lograría con una auténtica inclusión organizacional, social y política de las autoridades vinculadas a mejorar la calidad de vida de toda una población.

7.3 Proponer el modelo conceptual del potencial endógeno, como instrumento de desarrollo para la parroquia El Cisne.

Este modelo, permite el desarrollo local mediante un proceso de crecimiento económico que conduce a un mejor nivel de vida de la población local, disminuyendo la conflictividad social, frenan la migración hacia otras ciudades generando una mayor integración sectorial.

Una vez que se analizó, y determinado los recursos del potencial endógeno de la parroquia El Cisne, mediante un modelo de desarrollo endógeno se caracterizó recursos que se encuentran como potenciales actuales y aquellos que necesitan ser aprovechables por las autoridades competentes de la parroquia, donde deban establecer iniciativas, que promuevan actividades económicas y sociales a través de proyectos incentivadores cuyo objetivo; es crear nuevos empleos y generar la estructura socioeconómica local.

La producción agrícola que se da en la parroquia es del 44.90% en la siembra de frutales de naranja, guaba, melón, chirimoya y piña, y el 55,10% se dedican la siembra de cultivos de ciclo corto como son el frejol, hortalizas y maíz. La actividad pecuaria se limita a la crianza de animales pequeños para el consumo familiar, como es la ganadería (bovino) en la historia se daba en 28,70% las personas se dedicaban a la crianza de ganado y en la actualidad se da el 32.00% se debe a que las personas optan por vender sus productos como la leche, queso, quesillo a la comunidad de la parroquia, muy pocas salen fuera de la misma, así mismo se da la producción del cuy en la actualidad 37.50% este animal es muy apetecido por turistas que se ofrece como plato típico del lugar y el porcino en la actualidad se da en 30,50% debido a que no existen criaderos de este animal por las normas de higiene.

Los servicios que presta la parroquia El Cisne como recurso natural se encuentra el río Ambocas con el 70% el cual es utilizado como balneario turístico y el río Gualal el 30% los barrios lo utilizan para la agricultura, las autoridades han tomado el reto de conservar estos recursos naturales evitando la contaminación de los mismos y así promocionarlos como atractivo turístico. Las áreas recreativas que posee la cabecera parroquial a través de historia se encuentra la plaza junto a la basílica mayor, el 95,09% lo utilizan como un espacio público para presentaciones y espectáculos artísticos, cívicos, religiosos y su infraestructura es un escenario adecuado con graderíos que acogen a una gran cantidad de peregrinos.

La actividad educativa es pública en la parroquia, en escuelas y colegios, en la actualidad esta actividad se da en un 49,04% debido a que en algunos barrios las escuelas han sido cerradas por falta de estudiantes y sus instalaciones serán reusadas como casas comunales y los estudiantes en la mayoría de los casos se deben trasladar a la cabecera parroquial, lo que no sucede en los barrios de Santa Teresa, y sobretodo Chaquircuña, por su lejanía y la dificultad de su traslado.

La parroquia el Cisne en la actualidad con el 100% cuenta con servicios de un Subcentro de salud quien presta atención en medicina general y labora 8 horas diarias, pero si es necesario que se vinculen a esta institución más servicios de salud ya que solo existe un doctor, la Junta Parroquial tiene la obligación de gestionar recursos para el mejoramiento de la infraestructura parroquial, la Policía Nacional es la encargada de la seguridad de los moradores y la tenencia política. En el sector privado existen en la actualidad el 64% dos asociaciones conformadas por comerciantes y ganaderos el mismo que realizan diferentes actividades y trabajan con las autoridades competentes para buscar innovar la calidad de servicio que deben brindar a los miles de turista que llegan a esta privilegiada parroquia.

8. CONCLUSIONES

Una vez de haber elaborado la investigación como base primordial del trabajo de tesis, me planteo las siguientes conclusiones:

- ❖ El potencial histórico de la parroquia El Cisne, se basaba en el recurso agropecuario como la agricultura siendo un potencial de desarrollo muy rentable para sostener la economía de sus habitantes, donde existían barrios que realizaban el cembrio y cosechas de plantas de ciclo corto (variedad de frutas, verduras y hortalizas) y en la crianza de animales menores (bovino, porcino y cuy).
- ❖ El potencial y desarrollo endógeno que se encuentra en la parroquia rural El Cisne, es el Patrimonio cultural Tangible Inmueble (el Santuario Basílica Nuestra Señora del Cisne) y el Patrimonio Cultural Intangible (las tradiciones y fiestas religiosas) y el Comercio religioso son aprovechados por las autoridades como potenciales para el desarrollo económico, el mismo que busca el progreso sostenible y competitivo a nivel local como nacional, donde se aplican cadenas de valor que especifican las potencialidades más sobresalientes que posee la parroquia.
- ❖ La presente investigación tiene como objetivo proponer un modelo conceptual de desarrollo endógeno, a través de la caracterización de actividades y recursos que se encuentran como potenciales actuales y aquellos que necesitan ser aprovechables por las autoridades competentes, donde deban establecer proyectos con iniciativas, económicas, ambiental, social, cultural, tecnológico, organizacional y político, cuyas estrategias son generadoras de cambio económico para el beneficio de la parroquia en general.

9. RECOMENDACIONES

Dadas las conclusiones pertinentes, se plantean las siguientes recomendaciones:

- ❖ Se recomienda a las autoridades competentes, como el Gobierno Autónomo Descentralizado El Cisne, GAD Municipal de Loja, realicen proyectos de innovación, donde se reactiven los potenciales endógenos históricos y actuales siendo muy importantes para los habitantes de la parroquia, ayudando a fomentar y establecer una sociedad que busca el cambio económico, mediante la implementación de estrategias en la creación de fuentes de empleo, en el apoyo a la agricultura sostenible y de la materia prima para personas artesanas y emprendedoras que realicen la fabricación de velas y artesanías religiosas, evitando la emigración hacia otras ciudades y el incremento de capital económico a otro país.
- ❖ Mejorar los servicios que presta la parroquia en turismo religioso, donde existan oficinas de información turística, guías turísticos e infraestructura de alojamiento ya que se basa en el capital cultural y simbólico para su desarrollo y crecimiento y, en el comercio prestar servicios de calidad en infraestructura en restaurantes, y proveer personal capacitado en atención al cliente en productos y servicios que vende, permitiéndoles a los ciudadanos participar activamente en la igualdad de condiciones y puedan dar a conocer sus inquietudes y busquen soluciones.
- ❖ Se aplicó un Modelo de Potencial Endógeno como instrumento de desarrollo para la parroquia El Cisne, la cual busca reactivar y aprovechar el potencial endógeno que posee la parroquia, por ello se recomienda a la Junta Parroquial que para generar el desarrollo económico se debe considerar las áreas de estudio tales como naturales,

culturales y patrimoniales este modelo como mecanismo competitivo y sostenible en el tiempo.

10. BIBLIOGRAFÍA

- Asamblea Nacional Constituyente. (2008). *Constitución Política del Ecuador*. Montecristi.
- Canzanelli , G. (2003). EL METODO PASC PARA IDENTIFICAR Y SELECCIONAR LOS RECURSOS LOCALES. *LA VALORIZACION DEL POTENCIAL ENDOGENO* , 4.
- Canzanelli, G. (2003). EL METODO PASC PARA IDENTIFICAR Y SELECCIONAR LOS. *LA VALORIZACION DEL POTENCIAL ENDOGENO* , 4-6.
- Macas Carrión, J. (2015). *PDyOT DE LA PARROQUIA EL CISNE*. Loja.
- Nelson, R. (1999). How New is New Growth Theory? *Investigaciones Regionales*, p, 186.
- (2000).
- Alvarado Ramírez, K. M., & Pumisacho, V. H. (2016). Factores potenciales y limitantes de desarrollo en las parroquias rurales del noroccidente del Distrito Metropolitano de Quito. un diagnóstico territorial. *Espacios*, 2.
- ALVARADO, C. C. (2015). *PLAN DE DESARROLLO Y ORDENAMIENTO TERRITORIAL DE LA PARROQUIA "TAQUIL"*. LOJA.
- Arellano, S. (2011). Lima: Revista Internacional de Ciencias Sociales y Humanidades.
- Arocena , & Vásquez, B. (2001). Desarrollo endógeno. Teorías y políticas de desarrollo territorial. *Investigaciones regionales*, (11).
- Arteaga Basurto , C., M, V., & González, M. (2001). Desarrollo Comunitario. *UNAN*, 82-106.
- Arteaga, C. (2001). Diagnostico. *redalyc*, 83.

- Barcial, R., & Timon, D. (2005). NUEVAS TENDENCIAS EN EL DESARROLLO DE DESTINOS TURÍSTICOS: MARCOS CONCEPTUALES Y OPERATIVOS PARA SU PLANIFICACIÓN Y GESTIÓN. Cuadernos de turismo, (15), 27-44.
- Barrazueta Paccha, T. (2017). *Facultad Latinoamericana de Ciencias Sociales, Flacso Ecuador*. Quito.
- Berdegúe , J. (2004). Debates y temas Rurales.
- Blauert, J., & Zadeck, S. (1999). *Mediación para la*. Mexico: Plaza y Valdés .
- Cannizzaro, A. (21 de febrero de 2017). *Programas Nacionales de Formación*. Obtenido de <http://pnfinformaticapst.blogspot.com/2017/02/desarrollo-endogeno-es-un-modelo-busca.html>
- CEPAL. (2018). *Bases de Datos y Publicaciones Estadísticas de America Latina y el Caribe*. Santiago de Chile.
- CODIGO CIVIL. (2014). *DE LAS VARIAS CLASES DE BIENES*. Quito.
- Código Orgánico de Organización Territorial Autonomía Descentralización (COOTAD). (Art. 64 - 65. 16 de enero del 2015). *COOTAD*. Ecuador.
- Constitución de la República del Ecuador (CDRE). (Art. 267. Julio 24 2008). *ASAMBLEA CONSTITUYENTE*. Ecuador.
- CONSTITUCION DE LA REPUBLICA DEL ECUADOR. (2008).
- COOTAD. (2018). *Código Orgánico de Organización Territorial, Autonomía y Descentralización*. Quito.
- COPFP. (2016). *Ministerio de Finanzas del Ecuador*. Quito.

- Echeverri, R. (2006). Enfoque de desarrollo Territorial. *Perpectivas Rurales*, p, 23.
- ECU 911. (s.f.). *Servicio Integrado de Seguridad*. Quito.
- Franco, Y. (01 de Julio de 2014). *Tesis de Investigación*. Obtenido de <http://tesisdeinvestig.blogspot.com/2014/07/como-se-debe-citar-un-blog-como.html>
- Gallopin, G. (2013). Sostenibilidad y desarrollo sostenible: un enfoque sistémico. CEPAL.
- Ganzanelli, G. (2014). Valorización del potencial endógeno, competitividad territorial y lucha contra la pobreza. Center for International and Regional Cooperation for Local Economies, 1.
- González, I. S. (16 de octubre de 2013). *Israel Segura González*. Obtenido de prezi.com: <https://prezi.com/xivv12evktqz/enfoque-mixto-de-investigacion/>
- Hermida, J., & Ferra, R. (2001). *Administracion y Estrategia*. Buenos Aires.
- Hernández, V. M. (2005). Diagnóstico territorial y potencial endógeno. *studylib.es*, 270.
- INEC. (2010). *Base de datos-censo de poblacion y vivienda*. Quito - Ecuador.
- INEC. (2010). *Instituto Nacional Estadisticas y Censos*.
- *Instituto Nacional de Estadisticas y Censos*. (2010).
- Isabel Villaseñor , A. (2012). Del patrimonio cultural inmaterial o la patrimonialización de la cultura. *Scielo*, 1-2.
- Jáuregui, R. (2009). Desarrollo Endogeno. *Participacion Ciudadana y Desarrollo Local*, 2.
- Jefatura de Turismo Loja. (s.f.). *GAD Municipal de Loja*. Loja.


- Ley de Turismo. (2014). *Ley Especial de Desarrollo Turístico*. Quito.
- Lioréns, U. ., (2002). Lecciones aprendida de los casos latino-americanos en el desarrollo. *CIRCLE*, p. 5.
- LOEPS. (2011). *LEY ORGANICA DE ECONOMIA POPULAR Y SOLIDARIA*. Quito.
- LOOTUGS. (2006). *Ley Orgánica de Ordenamiento Territorial, Uso y Gestión de Suelo*. Quito-Ecuador.
- Macas Carrión, J. H. (2015). *PDyOT DE LA PARROQUIA EL CISNE*. Loja.
- Madoery, O. (2005). Revista Aportes para el Estado y la Administración.
- *Medios, Instrumentos, Técnicas y Métodos en la Recolección de Datos e Información*. (2006). Bogotá.
- Nidia , C. (29 de 08 de 2013). *Desarrollo endógeno*. Obtenido de Monografias.com: <http://www.monografias.com/trabajos87/desarrollo-endogeno/desarrollo-endogeno.shtml>
- Palafox, A., & Martinez, M. (2015). Turismo y nueva realidad: camino a la sostenibilidad social. *Letras Verdes. Revista Latinoamericana de Estudios Socioambientales*, p, 18.
- PDOT-El Cisne. (2015). *GAD Parroquial El Cisne*. Loja.
- PDyOT El Cisne . (2015). Diagnóstico de la parte económica y productiva de la parroquia concluirá identificando los principales problemas y potencialidades del territorio .
- PLAN NACIONAL DE DESARROLLO. (Objetivos 5 y 6 ,22 de septiembre de 2017-2021). *Toda una Vida*. Quito.
- PNDTV. (2017-2021). *Plan Nacional para el Buen Vivir* . Quito - Ecuador.

- Quintero, J. (2006). La cadena de valor: Una herramienta del pensamiento estratégico. *Telos*, 377-380.
- QUISPE Fernandez, & Gabith , M. (2006). Visiones del desarrollo endógeno desde las comunidades locales. *realyc*.
- Rensis Likert. (2012). *Desarrolló la escala de Likert y el modelo de vinculación*. Estados Unidos.
- Rodriguez, M. (2006).
- Sarasa , A., & Marín, E. (2016). Murcia: Producto Turístico Imagen de la Ciudad.
- SEMPLADES. (2021-2017). *Secretaría Nacional de Planificación y Desarrollo*. Quito, Ecuador.
- Senplades, N. (2012). Quito: Transformación de la Matriz Productiva, Revolución productiva a través del conocimiento y el talento humano: SENPLADES/.
- Silva, I., & Sandoval, C. (2012). *Metodología para la elaboración de estrategias de desarrollo local*. Santiago, Chile.
- Torres Davila, V. H., & Torres Tobar, R. (2011). *ALTERNATIVAS DE VIDA: Trece experiencias de desarrollo endógeno en Ecuador*. Quito.
- Urrutia. (2002).
- Vásquez Barquero, A. (2007). Desarrollo endógeno. Teorías y políticas de desarrollo territorial. *Investigaciones Regionales*, 5.
- Vásquez, B. (1997). santiago: Vásquez Barquero, A. (1997). Gran empresa y desarrollo endógeno: La convergencia estratégica de las empresas y territorios ante el desafío de la competencia. *EURE* (Santiago), 23(70), 5-18.

- Vázquez -, B. ((2000)).
- Vázquez Barquero, A. (2007). Desarrollo endogeno. Teorias y politicas de desarrollo territorial. *Investigaciones Regionales*, p, 8 - 9.
- Vázquez Barquero, A. (2007). Desarrollo endógeno. Teorias y politicas de desarrollo territorial. *Investigaciones Regionales*, p, 12.
- Vázquez-, B. (2000). Desarrollo endógeno. Teorías y políticas de desarrollo territorial. Barcelona.
- Vázquez, -B. (2000). -*SciELO Chile*. (Santiago),.
- Vázquez, B. (2007). Desarrollo endógeno. Teorias y politicas de desarrollo territorial. *Investigacion Regional*, p, 6-7.
- Vega , M. L. (2001). Gestión ambiental sistématica. *Scielo*, p. 14.
- Vivas, A., & Rodriguez, M. (2009). Desarrollo endógeno. *SciELO*, 10,20.

11. ANEXOS

11.1 Encuesta aplicada a los moradores de la parroquia El Cisne.

	UNIVERSIDAD NACIONAL DE LOJA FACULTAD JURÍDICA SOCIAL Y ADMINISTRATIVA CARRERA DE ADMINISTRACIÓN PÚBLICA	Cuestionario N. <input style="width: 50px;" type="text"/> Fecha. <input style="width: 100px;" type="text"/>				
Buenos días /tardes. Mi nombre es _____ Reciba un cordial saludo, como estudiante de Décimo Ciclo de la Universidad Nacional de Loja, de la Carrera de Administración Pública, en la actualidad me encuentro realizando el trabajo de investigación con el objetivo de identificar los recursos que posee la parroquia y que pueden ser aprovechados para su desarrollo, por lo cual le ruego a Ud. de la manera más comedida se digne contestar la siguiente encuesta, la misma que servirá para la recopilación de información.						
DATOS DE IDENTIFICACION						
Barrio al que pertenece:	EDAD: 15-24 () 25-34 () 35-44 () 45-54 () 55-64 ()	SEXO: Masculino () Femenino ()				
NÚMERO DE CARGAS FAMILIARES: 1 () 2 () 3 () 4 () 5 () Ninguna ()	ESTADO CIVIL Soltero(a) () Casado(a) () Divorciado(a) () Viudo(a) () Unión Libre ()	NIVEL DE INGRESOS 1 a 386 () 387 a 546 () 547 a 761 () Más de 762 ()				
NIVEL DE EDUCACIÓN Primaria () Secundaria () Superior () Ninguna () Otros.....	ACTUALMENTE TRABAJA Si () No ()	SU TRABAJO ES CONTINUO Si () No ()				
FRECUENCIA DE INGRESOS ECONÓMICOS Diario () Semanal () Quincenal () Mensual () Trimestral () Semestral ()						
PREGUNTAS						
1. ¿De los siguientes recursos, señale Usted que actividades se han considerado histórica y actualmente como potenciales dentro de su parroquia?						
RECURSOS	ACTIVIDAD	ESPECIALIZACIÓN	CLASIFICACIÓN	HISTÓRICAMENTE	ACTUALMENTE	OBSERVACIONES
NATURAL	MINERA	METÁLICOS	Metales preciosos (oro, plata y metales del grupo del platino)			
			Metales Siderúrgicos (hierro, níquel, cobalto, titanio, vanadio y cromo)			
			Metales básicos (cobre, plomo, estaño y cinc)			
			Metales ligeros (magnesio y aluminio)			
			Metales especiales (litio, germanio, galio y arsénico)			
		Minerales Industriales (potasio, azufre, cuarzo, sal común, el amianto, talco, feldespato y fosfatos)				

		NO METÁLICOS	Materiales de Construcción (arena, grava, arcillas caliza granito y mármol)			
			Piedras preciosas (esmeraldas, diamantes, rubíes y zafiros)			
			Piedras semipreciosas (turquesa, cuarzo, perla, jade, zircón, ámbar y malaquita)			
			Combustibles (carbón, lignito, petróleo y gas)			
AGROPECUARIO	AGRÍCOLA	ALIMENTICIOS	Cereales			
			Frutales			
			Legumbres			
			Verduras y Hortalizas			
		ORNAMENTALES	Árboles y arbustos			
			Plantas de interior			
			Acuáticas			
			Aéreas			
	PECUARIA	MEDICINALES				
		BOVINO				
		OVINO				
		CAPRINO				
		ASNAL / MULAR / EQUINO				
		PECES				
		ABEJAS				
		PORCINO				
CUY						
AVES						
HUMANO Y CULTURAL	ARTESANAL	TEJIDOS				
		CERÁMICA				
		ORFEBRERÍA				
		TALLADO – MADERA				
		PINTURA				
		BORDADO				
	BISUTERÍA					
	CULTURAL	PATRIMONIO CULTURAL TANGIBLE	Mueble			
			Inmueble			
		PATRIMONIO CULTURAL INTANGIBLE	Tradiciones y Fiestas Religiosas			
Fiesta de Parroquialización						
TURÍSTICA	NATURALES	Ríos				
		Montaña				
		Cascada				
		Sendero				
		Laguna				
		Quebrada				
	ÁREAS RECREATIVAS	Parques				
		Parque recreativo				
Plazoletas						
		Coliseos				

SERVICIOS	COMERCIAL	LOCAL	Estadios			
			Piscinas públicas			
			Feria libre parroquial			
			Feria libre ciudad de Loja			
			Mercados ciudad de Loja			
			Industria local			
	EXPORTACIÓN INTERNA					
	EXPORTACIÓN EXTERNA					
	GASTRONÓMICA	TRADICIONAL				
		ALTERNATIVA				
	MANO DE OBRA	CONSTRUCCIÓN				
		JORNALERO				
	INSTITUCIONAL	FINANCIERA	PRIVADA	Bancos		
Cooperativas						
Caja de ahorro comunitario						
Colegios						
EDUCATIVA		PÚBLICA	Escuelas			
			Centro Infantil de buen vivir (CIBV)			
			Colegios			
		PRIVADA	Escuelas			
			Centros de Desarrollo Infantil			
SECTOR PÚBLICO		JUNTA PARROQUIAL				
		POLICÍA NACIONAL				
		POLICÍA MUNICIPAL				
	HOSPITAL					
	SUBCENTRO DE SALUD					
	CENTRO DE SALUD					
SECTOR PRIVADO	ASOCIACIONES	Agrícola (Cafetalera, caña de azúcar)				
		Artesanal				
		Comercial				
		Ganadera				

2. ¿Cómo calificaría el grado de desarrollo de la Parroquia?

Grado de desarrollo	Marque
Alto	
Medio	
Bajo	
Ninguno	

3. ¿Las actividades productivas de la parroquia han mejorado la economía de la misma?

Detalle	Marque
Si	
No	

4. ¿Cuáles considera Ud. que son las principales causas que impiden el desarrollo de la parroquia?

Causas	Marque
Migración interna	
Migración externa	
Desempleo	
Contaminación ambiental	

5. ¿Ha recibido apoyo para el desarrollo de actividades productivas por parte de alguna Institución?

Detalle	Marque
Si	
No	

<table border="1"> <tr><td>Abandono de tierras</td><td></td></tr> <tr><td>Mal estado de las vías</td><td></td></tr> <tr><td>Desinterés de la población</td><td></td></tr> <tr><td>Falta de apoyo gubernamental (políticas públicas)</td><td></td></tr> <tr><td>Falta de propuestas de financiamiento a micro proyectos</td><td></td></tr> </table>	Abandono de tierras		Mal estado de las vías		Desinterés de la población		Falta de apoyo gubernamental (políticas públicas)		Falta de propuestas de financiamiento a micro proyectos		<p>6. Cuáles de las siguientes instituciones han desarrollado actividades dirigidas al apoyo productivo de la localidad. Califique por el orden de importancia (1 muy alto, 4 Bajo) (Si contesto si la pregunta 5)</p> <table border="1"> <thead> <tr> <th>Muy Alto</th> <th>Alto</th> <th>Medio</th> <th>Bajo</th> </tr> <tr> <th>1</th> <th>2</th> <th>3</th> <th>4</th> </tr> </thead> <tbody> <tr> <td colspan="2">Institución</td> <td colspan="2">Marque</td> </tr> <tr><td colspan="2">GAD Parroquial</td><td colspan="2"></td></tr> <tr><td colspan="2">GAD Municipal</td><td colspan="2"></td></tr> <tr><td colspan="2">GAD Provincial</td><td colspan="2"></td></tr> <tr><td colspan="2">Cajas de ahorro comunitario</td><td colspan="2"></td></tr> <tr><td colspan="2">Ministerio de Agricultura y Ganadería. (MAG)</td><td colspan="2"></td></tr> <tr><td colspan="2">Entidad Financiera Pública</td><td colspan="2"></td></tr> <tr><td colspan="2">Entidad Financiera Privada</td><td colspan="2"></td></tr> </tbody> </table>	Muy Alto	Alto	Medio	Bajo	1	2	3	4	Institución		Marque		GAD Parroquial				GAD Municipal				GAD Provincial				Cajas de ahorro comunitario				Ministerio de Agricultura y Ganadería. (MAG)				Entidad Financiera Pública				Entidad Financiera Privada											
Abandono de tierras																																																											
Mal estado de las vías																																																											
Desinterés de la población																																																											
Falta de apoyo gubernamental (políticas públicas)																																																											
Falta de propuestas de financiamiento a micro proyectos																																																											
Muy Alto	Alto	Medio	Bajo																																																								
1	2	3	4																																																								
Institución		Marque																																																									
GAD Parroquial																																																											
GAD Municipal																																																											
GAD Provincial																																																											
Cajas de ahorro comunitario																																																											
Ministerio de Agricultura y Ganadería. (MAG)																																																											
Entidad Financiera Pública																																																											
Entidad Financiera Privada																																																											
<p>7. ¿Generalmente la producción de la parroquia está destinada a?</p> <table border="1"> <thead> <tr> <th>Actividad</th> <th>Marque</th> </tr> </thead> <tbody> <tr><td>Consumo</td><td></td></tr> <tr><td>Comercialización interna</td><td></td></tr> <tr><td>Comercialización externa</td><td></td></tr> </tbody> </table>	Actividad	Marque	Consumo		Comercialización interna		Comercialización externa		<p>8. ¿Qué aspectos considera que dificultan la comercialización de los productos de la parroquia?</p> <table border="1"> <thead> <tr> <th>Dificultades</th> <th>Marque</th> </tr> </thead> <tbody> <tr><td>Precios</td><td></td></tr> <tr><td>Transporte</td><td></td></tr> <tr><td>Competencia</td><td></td></tr> <tr><td>Desconocimiento del producto</td><td></td></tr> <tr><td>Costo insumo de proveedores</td><td></td></tr> <tr><td>Intermediarios</td><td></td></tr> </tbody> </table>	Dificultades	Marque	Precios		Transporte		Competencia		Desconocimiento del producto		Costo insumo de proveedores		Intermediarios																																					
Actividad	Marque																																																										
Consumo																																																											
Comercialización interna																																																											
Comercialización externa																																																											
Dificultades	Marque																																																										
Precios																																																											
Transporte																																																											
Competencia																																																											
Desconocimiento del producto																																																											
Costo insumo de proveedores																																																											
Intermediarios																																																											
<p>9. ¿La parroquia cuenta con servicios básicos como: marque con una x</p> <table border="1"> <thead> <tr> <th>Muy Alto</th> <th>Alto</th> <th>Medio</th> <th>Bajo</th> </tr> <tr> <th>1</th> <th>2</th> <th>3</th> <th>4</th> </tr> </thead> <tbody> <tr> <td colspan="2">Servicios</td> <td>Marque</td> <td>Califique</td> </tr> <tr><td colspan="4">Servicio Público</td></tr> <tr><td colspan="2">Agua potable</td><td></td><td></td></tr> <tr><td colspan="2">Alcantarillado</td><td></td><td></td></tr> <tr><td colspan="2">Luz eléctrica</td><td></td><td></td></tr> <tr><td colspan="2">Telefonía fija</td><td></td><td></td></tr> <tr><td colspan="2">Recolección de basura</td><td></td><td></td></tr> <tr><td colspan="4">Servicio Privado</td></tr> <tr><td colspan="2">Televisión por cable</td><td></td><td></td></tr> <tr><td colspan="2">Internet</td><td></td><td></td></tr> </tbody> </table>	Muy Alto	Alto	Medio	Bajo	1	2	3	4	Servicios		Marque	Califique	Servicio Público				Agua potable				Alcantarillado				Luz eléctrica				Telefonía fija				Recolección de basura				Servicio Privado				Televisión por cable				Internet				<p>10. En la actualidad considera Ud. que los habitantes de la parroquia tienen acceso a servicios como:</p> <table border="1"> <thead> <tr> <th>Servicio</th> <th>Marque</th> </tr> </thead> <tbody> <tr><td>Servicio de alquiler de Maquinaria y Equipo agrícola</td><td></td></tr> <tr><td>Infocentro</td><td></td></tr> <tr><td>Servicio de asistencia Técnica</td><td></td></tr> <tr><td>Otros</td><td></td></tr> </tbody> </table>	Servicio	Marque	Servicio de alquiler de Maquinaria y Equipo agrícola		Infocentro		Servicio de asistencia Técnica		Otros	
Muy Alto	Alto	Medio	Bajo																																																								
1	2	3	4																																																								
Servicios		Marque	Califique																																																								
Servicio Público																																																											
Agua potable																																																											
Alcantarillado																																																											
Luz eléctrica																																																											
Telefonía fija																																																											
Recolección de basura																																																											
Servicio Privado																																																											
Televisión por cable																																																											
Internet																																																											
Servicio	Marque																																																										
Servicio de alquiler de Maquinaria y Equipo agrícola																																																											
Infocentro																																																											
Servicio de asistencia Técnica																																																											
Otros																																																											
<p>11. De las siguientes ventajas comparativas. ¿Cuáles considera Ud. que posee la parroquia?</p> <table border="1"> <thead> <tr> <th>Ventajas comparativas</th> <th>Marque</th> </tr> </thead> <tbody> <tr><td>Condiciones climáticas</td><td></td></tr> <tr><td>Posición respecto a mercados</td><td></td></tr> <tr><td>Acceso a materia prima</td><td></td></tr> <tr><td>Elaboración de productos</td><td></td></tr> <tr><td>Recursos turísticos</td><td></td></tr> <tr><td>Gastronomía</td><td></td></tr> <tr><td>Cultura</td><td></td></tr> </tbody> </table>	Ventajas comparativas	Marque	Condiciones climáticas		Posición respecto a mercados		Acceso a materia prima		Elaboración de productos		Recursos turísticos		Gastronomía		Cultura		<p>12. De las siguientes ventajas competitivas. ¿Cuáles considera Ud. que posee la Parroquia?</p> <table border="1"> <thead> <tr> <th>Ventajas competitivas</th> <th>Marque</th> </tr> </thead> <tbody> <tr><td>Costes de mano de obra</td><td></td></tr> <tr><td>Capacidad de innovación</td><td></td></tr> <tr><td>Especialización productiva</td><td></td></tr> <tr><td>Apoyo publico</td><td></td></tr> <tr><td>Recursos humanos calificados</td><td></td></tr> </tbody> </table>	Ventajas competitivas	Marque	Costes de mano de obra		Capacidad de innovación		Especialización productiva		Apoyo publico		Recursos humanos calificados																															
Ventajas comparativas	Marque																																																										
Condiciones climáticas																																																											
Posición respecto a mercados																																																											
Acceso a materia prima																																																											
Elaboración de productos																																																											
Recursos turísticos																																																											
Gastronomía																																																											
Cultura																																																											
Ventajas competitivas	Marque																																																										
Costes de mano de obra																																																											
Capacidad de innovación																																																											
Especialización productiva																																																											
Apoyo publico																																																											
Recursos humanos calificados																																																											

Gracias por su Colaboración

11.2 Guión de entrevista

GUIÓN DE ENTREVISTA REALACIONADO AL TEMA: DIAGNÓSTICO DEL POTENCIAL ENDÓGENO EN LA PARROQUIA RURAL EL CISNE

Nombre del entrevistado:
Función:
Lugar de la Entrevista:
Fecha de la Entrevista:
Hora: ____: ____

1. Objetivos de las entrevistas.

1. Conocer las potencialidades y dimensiones de desarrollo endógeno en la parroquia el Cisne.
2. Determinar si ha existido apoyo institucional encaminado al desarrollo del potencial endógeno.
3. Establecer las limitaciones que dificultan el desarrollo en la parroquia.
4. Definir las ventajas comparativas y competitivas de la comunidad.
5. Identificar los principales recursos de la parroquia.

2. Guiones de entrevistas

1. ¿Conoce Ud. que es desarrollo endógeno?
2. ¿Para Ud. que es el desarrollo territorial?
3. ¿Cuáles son las potencialidades que en temas de desarrollo sobresalen dentro de la parroquia?
4. ¿Se han realizado estudios para la identificación del potencial endógeno de la parroquia?
5. ¿Se ha realizado algún proyecto encaminado al desarrollo del potencial endógeno que se haya ejecutado en beneficio de la parroquia?
6. ¿Qué instituciones han desarrollado proyectos de desarrollo territorial dentro de la parroquia?
7. ¿Se han brindado capacitaciones dirigidas a la población con respecto al desarrollo de actividades productivas en la parroquia?
8. ¿Según su criterio cuales son las ventajas competitivas y comparativas de la parroquia?

9. ¿Qué recursos se podrían utilizar para lograr el desarrollo de la parroquia?

10. ¿Cuáles son las principales dificultades para el desarrollo de la parroquia?

11. ¿Cuál es la visión que mantiene la Junta Parroquial en relación al desarrollo del potencial endógeno? (10 años, relacionada al desarrollo)

12. ¿Cómo es la participación e interacción de la población en general con la Junta Parroquial?

13. Dentro de las siguientes dimensiones que considera Ud. Que se debería hacer, orientado al desarrollo de la parroquia.

14. En temas de desarrollo cual ha sido la articulación con el gobierno provincial y el gobierno cantonal.

15. Cierre de la entrevista

Agradecemos a usted por habernos brindado unos minutos de su tiempo para el desarrollo de esta entrevista.

DIMENSIONES	
Económica	
Ambiental	
Social	
Cultural	
Tecnológica	
Organizacional	
Política	

Tabla 21.

Tabla general del potencial endógeno de la parroquia El Cisne

Recursos	Actividad	Especialización	Clasificación	% Histórico	% Actual
NATURAL	MINERIA	METALICOS	Metales preciosos (oro, plata y metales del grupo del platino)	0,00	0,00
			Metales Siderúrgicos (hierro, níquel, cobalto, titanio, vanadio y cromo)	0,00	0,00
			Metales básicos (cobre, plomo, estaño y cinc)	0,00	0,00
			Metales ligeros (magnesio y aluminio)	0,00	0,00
			Metales especiales (litio, germanio, galio y arsénico)	0,00	0,00
		NO METALICOS	Minerales Industriales (potasio, azufre, cuarzo, sal común, el amianto, talco, feldespato y fosfatos)	0,00	0,00
			Materiales de Construcción (arena, grava, arcillas caliza granito y mármol)	0,00	0,00
			Piedras preciosas (esmeraldas, diamantes, rubíes y zafiros)	0,00	0,00
			Piedras semipreciosas (turquesa, cuarzo, perla, jade, zircón, ámbar y malaquita)	0,00	0,00
			Combustibles (carbón, lignito, petróleo y gas)	0,00	0,00
AGROPECUARIO	AGRICOLAS	Alimenticios	Cereales	0,00	0,00
			Frutales	50,41	44,90
			Legumbres	0,00	0,00
			Verduras y Hortalizas	49,59	55,10
		Ornamentales	Árboles y arbustos	0,00	0,00
			Plantas de interior	0,00	0,00
			Acuáticas	0,00	0,00
			Aéreas	0,00	0,00
			Medicinales	86,03	57,35
			PECUARIA	Bovino	28,73
Ovino	0,00	0,00			
Caprino	0,00	0,00			

Fuente: Encuesta aplicadas a la parroquia El Cisne.

		Asnal/Mular/Equino	0,00	0,00
		Peces	0,00	0,00
		Abejas	0,00	0,00
		Porcino	38,12	30,50
		Cuy	33,14	34,02
		Aves	0,00	0,00
		Tejidos	0,00	0,00
		Cerámica	0,00	0,00
	ARTESANAL	Orfebrería	0,00	0,00
		Bordado	0,00	0,00
			0,00	0,00
HUMANO Y CULTURAL		Bisutería		
		PATRIMONIO CULTURAL TANGIBLE		
		Mueble	56,44	35,06
		Inmueble	43,56	64,94
	CULTURAL	PATRIMONIO CULTURAL INTANGIBLE		
		Tradiciones y Fiestas Religiosas	44,54	65,85
		Fiesta de Parroquialización	46,81	37,84
		Ríos	0,00	100,00
		Montaña	0,00	0,00
		Cascada	0,00	0,00
		Sendero	0,00	0,00
		Laguna	0,00	0,00
		Quebrada	0,00	0,00
		Parque Recreativo	0,00	0,00
		Plazoleta	97,14	97,14
		Coliseo	0,00	0,00
		Estadio	0,00	0,00
SERVICIOS				
		LOCAL		
		Feria libre parroquial	44,12	55,88
	COMERCIAL	Exportación Interna	0,00	0,00
		Exportación Externa	0,00	0,00
		Tradicional	50,00	46,67
	GASTRONÓMICA	Alternativa	50,00	53,33
		Construcción	0,00	0,00
	MANO DE OBRA	Jornalero	57,72	42,28
		PÚBLICA	0,00	0,00
		PRIVADA		
		Bancos	0,00	0,00
		Cooperativas	0,00	0,00
		Caja de Ahorro Comunitario	0,00	0,00
		PÚBLICA		
		Colegios	43,10	49,04
		Escuelas	56,90	50,96
		Centro Infantil del Buen Vivir CIBV	0,00	0,00
		PRIVADA		
		Colegios	0,00	0,00
INSTITUCIONAL	EDUCATIVA			

		Escuelas	0,00	0,00
		Centro de Desarrollo Infantil	0,00	0,00
		Junta Parroquial	0,00	25,00
		Policía Nacional	0,00	25,00
		Policía Municipal	0,00	25,00
	SECTOR PUBLICO	Hospital	0,00	0,00
		Subcentro de Salud	0,00	25,00
		Centro de Salud	0,00	0,00
		Bomberos	0,00	0,00
		Agrícola (Cafetalera, caña de azúcar)	0,00	0,00
	SECTOR PRIVADO	ASOCIACIONES		
		Artisanal	0,00	0,00
		Comercial	0,00	64,00
		Ganadera	0,00	36,00

Autor: Carmen Berzabeth Salazar Rojas.

Tabla 22.
Grado de desarrollo de la parroquia El Cisne.

Detalle	Frecuencia	Porcentaje
Alto	31	11,4%
Medio	241	88,6%
Bajo	0	0,0%
Ninguno	0	0,0%
TOTAL	272	100%

Fuente: Encuesta aplicadas a la parroquia El Cisne.

Autor: Carmen Berzabeth Salazar Rojas.

Tabla 23.
Actividades parroquia El productivas de la Cisne han mejorado Si o No.

Detalle	Frecuencia	Porcentaje
SI	168	61,8%
NO	104	38,2%
TOTAL	272	100%

Fuente: Encuesta aplicadas a la parroquia El Cisne.

Autor: Carmen Berzabeth Salazar Rojas.

Tabla 24.
Causas que impiden el desarrollo de la parroquia El Cisne.

Detalle	Frecuencia	Porcentaje
Migración interna	269	29,6%
Migración externa	0	0,0%
Desempleo	0	0,0%
Contaminación ambiental	0	0,0%
Abandono de tierras	270	29,7%
Mal estado de las vías		0,0%
Desinterés de la población	174	19,1%
Falta de apoyo gubernamental (políticas públicas)	0	0,0%
Falta de propuestas de financiamiento a micro proyectos	196	21,6%
TOTAL	909	100%

Fuente: Encuesta aplicadas a la parroquia El Cisne.

Autor: Carmen Berzabeth Salazar Rojas.

Tabla 25.
Apoyo para el desarrollo de actividades productivas por parte de alguna Institución

Detalle	Frecuencia	Porcentaje
SI	216	79,4%
NO	56	20,6%
TOTAL	272	100%

Fuente: Encuesta aplicadas a la parroquia El Cisne.

Autor: Carmen Berzabeth Salazar Rojas.

Tabla 26.

Producción de la parroquia El Cisne.

Fuente: Encuesta aplicadas a la parroquia El Cisne.

Autor: Carmen Berzabeth Salazar Rojas.

Detalle	Frecuencia	Porcentaje
GAD Parroquial Muy alto	0	0,0%
GAD Parroquial Alto	0	0,0%
GAD Parroquial Medio	166	30,9%
GAD Parroquial Bajo	54	10,0%
GAD Municipal Muy alto	0	0,0%
GAD Municipal Alto	0	0,0%
GAD Municipal Medio	206	38,3%
GAD Municipal Bajo	0	0,0%
GAD Provincial Muy alto	0	0,0%
GAD Provincial Alto	0	0,0%
GAD Provincial Medio	0	0,0%
GAD Provincial Bajo	0	0,0%
Cajas de ahorro comunitario Muy alto	0	0,0%
Cajas de ahorro comunitario Alto	0	0,0%
Cajas de ahorro comunitario Medio	0	0,0%
Cajas de ahorro comunitario Bajo	0	0,0%
Ministerio de Agricultura y Ganadería. (MAG)		
Muy alto	0	0,0%
Ministerio de Agricultura y Ganadería. (MAG)		
Alto	0	0,0%
Ministerio de Agricultura y Ganadería. (MAG)		
Medio	0	0,0%
Ministerio de Agricultura y Ganadería. (MAG)		
Bajo	112	20,8%
Entidad Financiera Pública Muy alto	0	0,0%
Entidad Financiera Pública Alto	0	0,0%
Entidad Financiera Pública Medio	0	0,0%
Entidad Financiera Pública Bajo	0	0,0%
Entidad Financiera Privada Muy alto	0	0,0%
Entidad Financiera Privada Alto	0	0,0%
Entidad Financiera Privada Medio	0	0,0%
Entidad Financiera Privada Bajo	0	0,0%
TOTAL	538	100%

Tabla 27.*Instituciones que han desarrollado actividades dirigidas al apoyo productivo de la localidad.*

Detalle	Frecuencia	Porcentaje
Consumo	0	0,0%
Comercialización interna	272	100,0%
Comercialización externa	0	0,0%
TOTAL	272	100%

Fuente: Encuesta aplicadas a la parroquia El Cisne.**Autor:** Carmen Berzabeth Salazar Rojas.**Tabla 28.***Los aspectos que dificultan la comercialización en la parroquia El Cisne.*

Detalle	Frecuencia	Porcentaje
Precios	109	23,0%
Transporte	201	42,4%
Competencia	164	34,6%
Desconocimiento del producto	0	0,0%
Costo insumo de proveedores	0	0,0%
Intermediarios	0	0,0%
TOTAL	474	100%

Fuente: Encuesta aplicadas a la parroquia El Cisne.**Autor:** Carmen Berzabeth Salazar Rojas.**Tabla 29.***Servicios básicos que se encuentran la parroquia El Cisne.*

SERVICIOS BÁSICOS		
Detalle	Frecuencia	Porcentaje
Agua potable Muy alto	0	0,0%
Agua potable Alto	0	0,0%
Agua potable Medio	176	9,2%
Agua potable Bajo	96	5,0%
Alcantarillado Muy alto	0	0,0%
Alcantarillado Alto	0	0,0%
Alcantarillado Medio	176	9,2%
Alcantarillado Bajo	96	5,0%
Luz eléctrica Muy alto	0	0,0%
Luz eléctrica Alto	0	0,0%
Luz eléctrica Medio	251	13,2%
Luz eléctrica Bajo	21	1,1%
Telefonía fija Muy alto	0	0,0%
Telefonía fija Alto	0	0,0%
Telefonía fija Medio	0	0,0%
Telefonía fija Bajo	272	14,3%
Recolección de basura Muy alto	0	0,0%
Recolección de basura Alto	0	0,0%

Fuente: Encuesta aplicadas a la parroquia El Cisne.**Autor:** Carmen Berzabeth Salazar Rojas.

Recolección de basura Medio	0	0,0%
Recolección de basura Bajo	272	14,3%
Servicio Privado		0,0%
Televisión por cable Muy alto	0	0,0%
Televisión por cable Alto	0	0,0%
Televisión por cable Medio	0	0,0%
Televisión por cable Bajo	272	14,3%
Internet Muy alto	0	0,0%
Internet Alto	0	0,0%
Internet Medio	0	0,0%
Internet Bajo	272	14,3%
TOTAL	1904	100%

Tabla 30.
Servicios que se encuentran en la parroquia El Cisne.

SERVICIOS		
Detalle	Frecuencia	Porcentaje
Servicio de alquiler de Maquinaria y Equipo agrícola	131	33%
Infocentro	272	67%
Servicio de asistencia Técnica	0	0%
Otros	0	0%
TOTAL	403	100%

Fuente: Encuesta aplicadas a la parroquia El Cisne.

Autor: Carmen Berzabeth Salazar Rojas.

Tabla 31.

Ventajas comparativas.

Detalle	Frecuencia	Porcentaje
Condiciones climáticas	0	0%
Posición respecto a mercados	0	0%
Acceso a materia prima	0	0%
Elaboración de productos	0	0%
Recursos turísticos	154	57%
Gastronomía	0	0%
Cultura	118	43%
TOTAL	272	100%

Fuente: Encuesta aplicadas a la parroquia El Cisne.

Autor: Carmen Berzabeth Salazar Rojas.

Tabla 32.

Ventajas competitivas

Detalle	Frecuencia	Porcentaje
Costes de mano de obra	0	0%
Capacidad de innovación	143	53%
Especialización productiva	0	0%
Apoyo publico	129	47%
Recursos humanos calificados	0	0%
TOTAL	272	100%

Fuente: Encuesta aplicadas a la parroquia El Cisne.

Autor: Carmen Berzabeth Salazar Rojas.

FORMULAS

❖ Población en Relación de Dependencia

Ecuación del índice de dependencia:

$$Id = \frac{Pob\ de\ 0\ a\ 14\ años + Pob\ de\ 65\ años\ y\ mas * 100}{Pob\ de\ 15\ a\ 64\ años}$$

$$Im = \frac{327 + 311}{926} * 100 = 32.70\%$$

❖ Turistas que acuden a la parroquia El Cisne.

p=Población 2011 años: **278296**

r=Tasa de crecimiento= 2,65 %

Constante=1

t= Periodo: ocho años de proyección

$$P = p(1 + r)^t$$

$$P = 278296(1 + (0,0265))^8$$

$$P = 343067$$

FOTOS DE LEVANTAMIENTO DE CAMPO EN LA PARROQUIA EL CISNE



Fotografía 1: Encuestas aplicadas

Fuente: fotografía tomada por Carmen Berzabeth Salazar Rojas, parroquia el Cisne



Fotografía 2: Encuestas aplicadas

Fuente: fotografía tomada por Carmen Berzabeth Salazar Rojas, parroquia el Cisne



Fotografía 3: Entrevista aplica a las autoridades locales
Fuente: fotografía tomada por Carmen Berzabeth Salazar Rojas, parroquia el Cisne



Fotografía 4: Entrevista aplica a las autoridades locales
Fuente: fotografía tomada por Carmen Berzabeth Salazar Rojas, parroquia el Cisne



UNIVERSIDAD NACIONAL DE LOJA
FACULTAD JÚRIDICA, SOCIAL Y
ADMINISTRATIVA
CARRERA DE ADMINISTRACIÓN PÚBLICA

TÍTULO:

**“DIAGNÓSTICO DEL POTENCIAL ENDÓGENO DE LA PARROQUIA
RURAL EL CISNE DEL CANTÓN LOJA: PERÍODO DE ESTUDIO 2017-
2018”**

PROYECTO DE TESIS PREVIO A OPTAR
POR EL GRADO DE INGENIERA EN
ADMINISTRACIÓN PÚBLICA

AUTORA:

CARMEN BERZABETH SALAZAR ROJAS

LOJA-ECUADOR

2017

1. TÍTULO

**“DIAGNÓSTICO DEL POTENCIAL ENDÓGENO DE LA PARROQUIA RURAL EL
CISNE DEL CANTÓN LOJA: PERIODO DE ESTUDIO 2017 - 2018”**

2. PROBLEMÁTICA

Dentro marco legal le corresponde al gobierno parroquial, planificar el desarrollo parroquial que se constituye en un eje fundamental para avanzar en la construcción de mejores condiciones de vida para la población, mediante la aplicación de los siguientes artículos de acuerdo a la ley.

En el art. 267, numeral 4 de la Constitución de la República nos da a conocer que una de las competencias de los gobiernos parroquiales es incentivar el desarrollo de actividades productivas comunitarias. Mientras que en el COOTAD en su art 64. literal g, en lo que respecta a una de las funciones del gobierno autónomo descentralizado parroquial rural es fomentar la inversión y el desarrollo económico especialmente de la economía popular y solidaria, en sectores como la agricultura, ganadería, artesanía y turismo. (CONSTITUCION DE LA REPUBLICA DEL ECUADOR, 2008)

El potencial endógeno a nivel mundial se identifica, como el desarrollo de países, regiones y ciudades, que incluye diferentes visiones, comparten una misma lógica teórica, es decir son los procesos de desarrollo, económico socialmente sostenible para una localidad. Vázquez (2000) afirma: el “Potencial endógeno existe en todo tipo de territorios como un proceso de crecimiento económico y cambio estructural por la comunidad local, que conduce a mejorar el nivel de vida de la población” (Vázquez-, 2000, pág. 10).

No hay duda que los procesos de crecimiento y cambio estructural de las economías se producen como consecuencia de la introducción de innovaciones en el sistema productivo a través de las decisiones de inversión, este entorno está constituido por factores fundamentalmente endógenos, lo caracterizan, lo distinguen (Ganzanelli, 2014).

La provincia de Loja conserva zonas naturales únicas de abundante riqueza cultural, lo que se convierte en una oportunidad para el desarrollo económico y productivo de su población. Un caso particular es El Cisne, una de las 13 parroquias rurales del cantón de Loja, la parroquia

conserva una abundante riqueza natural en agricultura, ganadería y pesca, que son propias de su territorio; la cual son generadoras de una economía sostenible para la población pero en la actualidad ya no la ven rentable para asegurar el cambio de la matriz productiva, donde se deducen sus principales problemáticas que generan que las potencialidades de la parroquia vayan decreciendo en el ámbito agrícola y ganadera en su totalidad ya que los habitantes dependen mucho de la agricultura para sustentar la canasta básica; el 40% de los habitantes realizan actividades agrícolas y ganaderas que es el fuerte de la parroquia y en un 60% los habitantes han dejado al olvido la agricultura para vincularse al comercio tradicional, que se da año por año debido al turismo religioso (PDyOT El Cisne , 2015).

El diagnóstico permite conocer la situación actual que atraviesa la parroquia El Cisne; siendo un soporte técnico para la toma de decisiones o formulación de propuestas en beneficio de la población no solo por sus deficiencias o carencias, sino especialmente por sus potencialidades enfocadas hacia un desarrollo endógeno.

La parroquia El Cisne posee un alto potencial turístico, no sólo el religioso generado por la tradición y reconocimiento nacional e internacional de la Virgen del Cisne, sino también por las condiciones climáticas y ubicación geográfica de la parroquia; además de las actividades comerciales, productivas y gastronómicas. En los barrios de la parroquia existe el turismo comunitario y ecológico agrícola que en la actualidad se enfrenta e graves retos por ser zonas alejadas no pueden conservar su estabilidad económica y social y por ende muchos de los habitantes se ven forzados a migrar a la cabecera parroquial.

En base a lo expuesto se puede determinar que el problema en la parroquia es el abandono de agricultura para dedicarse al comercio religioso por lo que se trata de identificar principalmente: ¿Cuáles son las potencialidades que se considerarían determinantes para fomentar el desarrollo socioeconómico de la parroquia El Cisne del Cantón Loja?

Además, se pretende identificar a través de las siguientes preguntas de investigación lo siguiente:

- ¿Qué características de la parroquia El Cisne, ayudará a determinar la aplicación del modelo endógeno como un instrumento de desarrollo local?
- ¿Cuáles son las potencialidades endógenas que existen en la parroquia El Cisne?
- ¿Cuál es el modelo conceptual del potencial endógeno, como instrumento de desarrollo para la parroquia El Cisne?

3. JUSTIFICACIÓN

La presente investigación se desarrollará bajo los lineamientos de investigación que propone la Carrera de Administración Pública de la Universidad Nacional de Loja, para cumplir con los requisitos previstos para obtener el grado de Ingeniera de Administración Pública.

Así mismo la investigación aportara al desarrollo endógeno y competitivo de la Parroquia El Cisne del Cantón Loja, a través del aporte de la carrera de Administración Pública de la UNL, con estudios socioeconómicos que determinen sus potencialidades y las mejores formas de explotación de ellas.

La dinamización de los territorios rurales se ve favorecida por el creciente proceso de que permite valorar el enorme patrimonio natural y cultural que se hace evidente, sino también se ofrece otro tipo de servicios, la agricultura, el turismo religioso, el comercio son actividades que se desarrollan con la finalidad de mejorar la composición de los ingresos; es evidente que es un indicador favorable para la economía de la parroquia, por ende las autoridades deberían tener presente que la mayor parte de la población ya no ven muy rentable dedicarse a la agricultura ya que es la principal fuente de ingreso, para reactivar la economía productiva de la parroquia; por ende que las autoridades deben tomar cartas en el asunto en brindar capacitaciones a la población para que valoren la agricultura como fuente de economía sustentable.

Por las razones anteriormente señaladas, se considera que el tema propuesto, es pertinente y factible en su realización; el mismo que, a más de cumplir con los requisitos académicos, permitirá aportar con propuestas validas que coadyuven a la solución de un problema latente en la sociedad, los habitantes de la parroquia El Cisne necesitan capacitaciones sobre la valoración de trabajar las tierras ya que son las generadoras de economías rentables y hacer crecer el

potencial desarrollo de la Parroquia que se está quedando en un total abandono por falta de apoyo de las autoridades competentes.

4. OBJETIVOS

4.1 OBJETIVO GENERAL

Elaborar un diagnóstico del potencial endógeno de la parroquia rural el Cisne, cantón Loja año 2017-2018.

4.2 OBJETIVOS ESPECÍFICOS

- Caracterizar el modelo endógeno como instrumento de desarrollo en la parroquia.
- Determinar el potencial endógeno de la parroquia el Cisne
- Proponer el modelo conceptual del potencial endógeno, como instrumento de desarrollo para la parroquia El Cisne.

5. MARCO TEÓRICO

5.1 Base Legal

5.1.1 Constitución de la República

De acuerdo al artículo 267 de la norma constitucional (2008), los gobiernos parroquiales rurales tendrán las siguientes competencias:

1. Incentivar el desarrollo de actividades productivas comunitarias, la preservación de la biodiversidad y la protección del ambiente.

5.1.2 Código Orgánico de Planificación y Ordenamiento Territorial

El artículo 96, señala las funciones de los gobiernos autónomos parroquiales y entre ellas está:

g) Fomentar la inversión y el desarrollo económico especialmente de la economía popular y solidaria, en sectores como la agricultura, ganadería, artesanía y turismo, entre otros, en coordinación con los demás gobiernos autónomos descentralizados.

Mientras que en el art. 65, indica las competencias exclusivas del GAD parroquial rural:

d) Incentivar el desarrollo de actividades productivas comunitarias la preservación de la biodiversidad y la protección del ambiente.

5.1.3 Diagnostico

El diagnóstico constituye la primera fase en la formulación de cualquier instrumento de planificación. Permite conocer la situación actual del territorio parroquial en su conjunto y es el sustento técnico de la fase de propuesta. (PDOT parroquia el Cisne)

5.1.4 Potencial Endógeno

El potencial endógeno es lo que condiciona básicamente las perspectivas de crecimiento regional, toda vez que se trata de definir una política para un territorio en particular, se considera necesario ante todo evaluar la potencialidad de su situación inicial e identificar las condiciones y los mecanismos que podrían favorecer en mayor grado las inversiones requeridas para que allí se produzca un incremento efectivo de los stocks de los factores acumulables (Vásquez, 1997)

5.1.5 Desarrollo Endógeno

Una visión normativa del desarrollo endógeno determina que:

El desarrollo endógeno sería un proceso que combina la sostenibilidad económica con la social, ya que los actores públicos y privados toman las decisiones de inversión no sólo con la finalidad de mejorar la productividad y la competitividad de las empresas, sino también con el fin de resolver los problemas y mejorar el bienestar de la sociedad (Arocena & Vásquez, 2001).

Otra forma de evidenciar el impacto económico del desarrollo endógeno en una localidad es a través de las actividades complementarias como son en el ámbito político, económico, cultural y tecnológico, se vinculan como entes de desarrollo a nivel local de una parroquia.

5.1.6 Autodesarrollo con iniciativas locales

Sostiene que la visión populista del desarrollo endógeno en la actualidad, se refiere a la capacidad del desarrollo, pero de manera autónoma, el autodesarrollo corresponde a la utilización de los recursos propios que la comunidad conserva y por lo tanto se podría realizar en cualquier lugar ya que todos los territorios poseen un potencial de desarrollo (Vásquez Barquero, 2007).

5.1.7 Surgimiento y diversificación del desarrollo sostenible

Sostenible provenía de la biología de las poblaciones, entendida como la posibilidad de extraer o cosechar recursos renovables mientras se lo hiciera dentro de sus tasas de renovación y reproducción. A su vez, esa extracción debía estar directamente orientada a satisfacer las necesidades humanas y asegurar la calidad de vida, metas distintas al simple crecimiento (Gallopín, 2013).

5.1.8 Desarrollo Territorial Rural

El Desarrollo Territorio Rural es La demanda externa al territorio siendo el motor de las transformaciones productivas y, por lo tanto, es esencial para los incrementos de la productividad y el ingreso; los vínculos urbano-rurales son esenciales para el desarrollo de las actividades agrícolas y no agrícolas en el interior del territorio, pueden por sí mismos desarrollar ciertos tipos de capacidades y competencias, a partir de su propia organización. (Berdegú , 2004)

5.1.9 La visión endógena y territorial

Esta nueva perspectiva teórica se constituye a partir de los diversos enfoques y corrientes teóricas que han conjugado fundamentos de carácter endógeno del desarrollo, asociados a la innovación y la forma de organización de la producción, con una interpretación territorial e institucional, entendiendo que los procesos de desarrollo económico no ocurren en espacios abstractos sino en territorios y marcos institucionales concretos como ciudades, localidades, regiones. (Madoery, 2005)

5.1.10 Teoría del Desarrollo endógeno

La teoría del desarrollo endógeno consiste en examinar los mecanismos de acumulación de capital y las fuerzas que intervienen en las fuentes inmediatas del crecimiento. El crecimiento económico es un proceso evolutivo que depende de las condiciones de mercado y por las decisiones de inversión de los actores teniendo en cuenta las capacidades y recursos determinados del territorio. (Vásquez Barquero, 2007)

5.1.11 Turismo emergente

La emergencia del turismo en la zona rural se relaciona también con la crisis que afecta a agricultores y ganaderos, y que los motiva a buscar nuevas alternativas fuera. En el caso específico de la parroquia El Cisne, el despunte del turismo religioso se vincula con la necesidad económica de la población. Quienes al observar la llegada masiva de visitantes a la comunidad ven la oportunidad para implementar comercios de todo tipo. Sin embargo, la modernización representa un desafío para el desarrollo del turismo en la parroquia, ya que cada vez el turista demanda una mejor calidad de servicio. (Barcial & Timon, 2005)

5.1.12 Turismo religioso

(Arellano, 2011). Hace referencia al turismo religioso como aquellos viajes o desplazamientos que tienen una connotación espiritual, ya que se movilizan a lugares considerados espiritual, de culto y/o santuarios. Se trata de un turismo, donde participan devotos que visitan las localidades por motivos principalmente religiosos.

5.1.13 Turismo religioso y desarrollo endógeno

Bajo el contexto de un sector agrícola deteriorado y la creciente apreciación de los espacios rurales, el turismo aparece como una opción de desarrollo. El turismo plantea estrategias para el aprovechamiento y cuidado de recursos naturales y culturales, marcando una nueva tendencia

al sector turístico. Generando oportunidades para el desarrollo socioeconómico, a través de mejores y mayores fuentes de empleo para los habitantes locales, y evitando la migración campo ciudad. (Sarasa & Marín, 2016)

5.1.14 Antecedentes de la parroquia El Cisne



Figura 20: Mapa de la parroquia el Cisne.
Fuente: (PDyOT DE LA PARROQUIA EL CISNE, 2015).
Elaborado: Carmen Berzabeth Salazar Rojas.

5.1.14.1 Caracterización General de la Parroquia

El Cisne es una de las trece parroquias rurales del cantón Loja, se sitúa 70 km hacia la parte más sobresaliente de su límite occidental, al noroeste del cantón. Para poder acceder desde la capital de Loja, se debe atravesar al cantón Catamayo y San Pedro de la Bendita, que es su puerta de acceso principal.

El Cisne fue nombrado parroquia rural en el año de 1986, el 30 de mayo y el 15 de agosto se celebran sus principales festividades, cuenta con 1628 habitantes de acuerdo al último censo INEC 2010; Sus límites son Al Norte: con la parroquia Salati del cantón Portovelo, y parte de Gualal; Al Sur: con la parroquia San Pedro de la Bendita, y parte de Guayquichuma, cantón Catamayo; Al Este: con las parroquias Chuquiribamba y Gualal del cantón Loja, y parte de

Catamayo. Al Oeste: con la parroquia Guayquichuma, cantón Catamayo. La parroquia el Cisne está constituida por ocho barrios; Ambocas, Chaquircuña, Agua de Milagro, Huasir, la Nona, la Concha, Millubo, Santa Teresita, la parroquia cuanta, con escuelas y colegio en la cabecera parroquial como determinados barrios, a disposición de la población se encuentra un Centro de Salud.

El Cisne con respecto a la rama de Actividad económica y de los datos obtenidos se desprende que el 52.78% de la población económicamente activa se dedica a actividades de agricultura, silvicultura, caza y pesca; el 10.9% no ha declarado las actividades a las que se dedica, en tanto que el 9.42% trabaja en actividades de comercio al por mayor y menor, el 6.28% trabaja en la construcción y porcentajes muy pequeños laboran en el resto de actividades.

6. METODOLOGÍA

6.1 Método Científico

Este método aportara con información relevante para la investigación a realizarse en la parroquia cuyo fin es generar conocimientos teóricos es dar una visión general con respecto a una determinada realidad.

6.1.1 Método Analítico.

Este método permitirá realizar el análisis respectivo en forma ordenada con apoyo de la información que se llega a obtener, se llegará a constatar las potencialidades actuales que posee la parroquia.

6.1.2 Método Deductivo

Este método es considerado uno de los principales métodos de razonamiento y conclusión para ser aplicada en una determinada investigación.

6.1.3 Método Sintético

Este método se lo aplica por un proceso de razonamiento que tiende a reconstruir un todo, a partir de los elementos distinguidos por el análisis; se trata en consecuencia de hacer una explosión ordenada y breve, en resumen.

6.2 Enfoques

6.2.1 Enfoque Cualitativo

Con la aplicación de este método se podrá recolectar la información necesaria para determinar el potencial endógeno de la parroquia y poder describir las características de cada potencialidad y la forma de desarrollarlas.

6.2.2 Método Cuantitativo.

Se podrá establecer patrones de comportamiento en base a un análisis estadístico acerca de las potencialidades que existen en la parroquia.

6.3 Población El Cisne urbana y rural con proyección 2010-2017

Tabla 1.
Proyección El Cisne

Año	2010	2011	2012	2013	2014	2015	2016	2017
Proyección	1628	1639	1650	1661	1673	1684	1696	1707

Fuente: PD y OT (2015).

Elaboración: Carmen Salazar.

6.3.1 Población y Muestra

La Parroquia de El Cisne según el último censo de población y vivienda cuenta con una población de 1628 habitantes de los cuales el 48.10% son hombres y el 51.90 son mujeres.

Es pertinente realizar una estratificación a la población total es decir extraer una muestra a través de la proyección realizada para el año 2017 dando un valor de 920 personas por edades de 15 a 64 años, con la siguiente fórmula:

$$n = \frac{Z^2 \cdot p \cdot q \cdot N}{\epsilon^2 \cdot (N - 1) + Z^2 \cdot p \cdot q}$$

$$n = \frac{(1,96)^2(0,5)(0,5)(920)}{(0,05)^2(919) + (1,96)^2(0,5)(0,5)}$$

$$n = \frac{883,568}{3.2579}$$

$$n = 271$$

Una vez aplicada la fórmula, el resultado es de 271 habitantes (15 a 64 años de edades) como población de la muestra. A continuación, se detalla el número de encuestas que se deben realizar en cada barrio de la parroquia.

Tabla 2.
Distribución de encuestas por barrios.

BARRIOS	Población total	Porcentaje	Población por edad (15-64)	Cuota (271)
Ambocas	1.121	65,67	604	178
Charquicuña	49	2,87	26	8
Agua de milagro	57	3,34	31	9
Huasir	35	2,05	19	6
La Nona	89	5,21	48	14
La Concha	160	9,37	86	25
Millubo	31	1,82	17	5
Santa Teresita	165	9,67	89	26
TOTAL	1.707	100%	920	271

Fuente: PD y OT (2015).

Elaboración: Carmen Salazar.

6.4 Técnica

6.4.1 Observación

La observación se aplicará a la parroquia como forma técnica de investigación básica, ya que establece la relación básica entre el sujeto que observa y el objeto que es observado, que es el inicio de toda comprensión de la realidad.

6.4.2 Entrevistas

La entrevista, es establecida entre el investigador y el sujeto de estudio a fin de obtener respuestas verbales a los interrogantes planteados sobre el problema que se espera buscar en la parroquia, ya que permite obtener una información más completa.

6.4.3 Encuesta

La encuesta permitirá recopilar datos para obtener información confiable de las personas sobre diversos temas que se aplicara a una determinada población que ayudaran a realizar una investigación verídica cuyo propósito es llegar alcanzar los objetivos deseados.

7. CRONOGRAMA

MES	OCTUBRE (2017)				NOVIEMBRE (2017)				DICIEMBRE (2017)				ENERO (2017)				FEBRERO (2018)				MARZO (2018)			
	SEMANA				SEMANA				SEMANA				SEMANA				SEMANA				SEMANA			
SEMANA	1	2	3	4	1	2	3	4	1	2	3	4	1	2	3	4	1	2	3	4	1	2	3	4
ACTIVIDAD																								
Presentación del proyecto para aprobación				X	X	X																		
Revisión de literatura						X	X	X																
Materiales y métodos									X	X	X													
- Métodos												X	X											
- Población y Muestra														X										
- Diseño de instrumentos														X	X									
Trabajo de Campo																								
- Cumplimiento del objetivo específico 1																X								
- Cumplimiento del objetivo específico 2																	X							
- Cumplimiento del objetivo específico 3																		X						
Discusión de resultados																			X	X				
Conclusiones y recomendaciones																					X			
Preparación del informe final de tesis																						X	X	
Presentación del informe final de tesis																								X

8. PRESUPUESTO

Los recursos económicos serán financiados por cuenta propia

CANTIDAD	DESCRIPCIÓN	VALOR TOTAL
1	Materiales de oficina en general.	50,00
1	Adquisición de textos.	120,00
1	Utilización de Internet.	75,00
1	Impresión y fotocopias de documentos.	80,00
1	Movilización.	150,00
1	Edición e impresión del informe final.	60,00
1	Empastado de la tesis.	45,00
1	Imprevistos.	20,00
	TOTAL	600,00

Elaborado: Carmen Salazar

9. BIBLIOGRAFÍA

- Asamblea Nacional Constituyente. (2008). *Constitución Política del Ecuador*. Montecristi. (2000).
- A Vázquez, -B. (2000). -*SciELO Chile*. (Santiago),.
- ALVARADO, C. C. (2015). *PLAN DE DESARROLLO Y ORDENAMIENTO TERRITORIAL DE LA PARROQUIA "TAQUIL"*. LOJA.
- Arellano, S. (2011). Lima: Revista Internacional de Ciencias Sociales y Humanidades.
- Arocena , & Vásquez, B. (2001). Desarrollo endógeno. Teorías y políticas de desarrollo territorial. *Investigaciones regionales*, (11).
- Barcial, R., & Timon, D. (2005). NUEVAS TENDENCIAS EN EL DESARROLLO DE DESTINOS TURÍSTICOS: MARCOS CONCEPTUALES Y OPERATIVOS PARASU PLANIFICACIÓN Y GESTIÓN. *Cuadernos de turismo*, (15), 27-44.
- Berdegú , J. (2004). *Debates y temas Rurales*.
- CONSTITUCION DE LA REPUBLICA DEL ECUADOR. (2008).
- Gallopín, G. (2013). *Sostenibilidad y desarrollo sostenible: un enfoque sistémico*. CEPAL.
- Ganzanelli, G. (2014). Valorización del potencial endógeno, competitividad territorial y lucha contra la pobreza. *Center for International and Regional Cooperation for Local Economies*, 1.
- González, I. S. (16 de octubre de 2013). *Israel Segura González*. Obtenido de prezi.com: <https://prezi.com/xivvl2evktqz/enfoque-mixto-de-investigacion/>
- Izurieta. (2015).
- Madoery, O. (2005). *Revista Aportes para el Estado y la Administración*.
- Medios, Instrumentos, Técnicas y Métodos en la Recolección de Datos e Información*. (2006). Bogotá.
- Nidia , C. (29 de 08 de 2013). *Desarrollo endógeno*. Obtenido de Monografias.com: <http://www.monografias.com/trabajos87/desarrollo-endogeno/desarrollo-endogeno.shtml>
- PDyOT El Cisne . (2015). Diagnóstico de la parte económica y productiva de la parroquia concluirá identificando los principales problemas y potencialidades del territorio .
- Rodriguez, M. (2006).
- Sarasa , A., & Marín, E. (2016). Murcia: *Producto Turístico Imagen de la Ciudad*.
- Senplades, N. (2012). Quito: *Transformación de la Matriz Productiva, Revolución productiva a través del conocimiento y el talento humano: SENPLADES/*.
- Urrutia. (2002).

Vásquez Barquero, A. (2007). Desarrollo endógeno. Teorías y políticas de desarrollo territorial. *Investigaciones Regionales*, 5.

Vásquez, B. (1997). Santiago: Vásquez Barquero, A. (1997). Gran empresa y desarrollo endógeno: La convergencia estratégica de las empresas y territorios ante el desafío de la competencia. *EURE (Santiago)*, 23(70), 5-18.

Vásquez -, B. ((2000)).

Vásquez-, B. (2000). Desarrollo endógeno. Teorías y políticas de desarrollo territorial. Barcelona.

ÍNDICE

CARÁTULA	i
CERTIFICACIÓN	ii
AUTORÍA	iii
CARTA DE AUTORIZACIÓN DE TESIS.	iv
DEDICATORIA	v
AGRADECIMIENTO	vi
1. TITULO	1
2. RESUMEN.....	2
ABSTRACT	3
3. INTRODUCCIÓN	4
4. REVISIÓN DE LITERATURA.....	7
4.1 Base Legal.....	7
4.1.1 Constitución de la República del Ecuador.	7
4.1.2 La Ley de Economía Popular y Solidaria en su art. 133 establece:.....	8
4.1.3 Plan Nacional de Desarrollo, PND.....	9
4.1.4 Ley Orgánica de Ordenamiento Territorial, Uso y Gestión de Suelo, LOOTUGS.....	11
4.1.5 Código Orgánico de Organización Territorial, Autonomía y Descentralización, COOTAD.....	12
4.1.6 Presidente o presidenta del G.A.D Parroquial Rural.	13
4.1.7 Código Orgánico de Planificación y Finanzas Públicas, COPFP.	15
4.1.8 Ley de Turismo.....	15
4.2 Base teórica.	15
4.2.1 Potencial endógeno.....	15
4.2.2 Desarrollo endógeno.....	16
4.2.3 Modelo Endógeno como Instrumento de Desarrollo.	17
4.2.4 Línea de Tiempo de Desarrollo Endógeno.	18
4.2.5 Teoría del desarrollo endógeno.....	19
4.2.6 Desarrollo Territorial Rural.	19
4.2.7 Diagnóstico Territorial.	20
4.2.8 Autodesarrollo con iniciativas locales.	21
4.2.9 La visión endógena territorial.....	21
4.2.10 Turismo religioso y desarrollo endógeno.	22

4.2.11	Turismo emergente.	22
4.2.12	Factores determinantes del desarrollo del potencial endógeno	23
4.2.13	Método PASC (Potencial Aprovechable, sostenible y competitivo)	26
4.2.14	Cadena de valor.....	26
4.3	Patrimonio Cultural Tangible e Intangible.	26
4.3.1	Un Patrimonio: Es el conjunto de bienes y derechos heredables, pertenecientes a una persona, comunidad o pueblo.	27
4.3.2	Patrimonio Cultural Tangible Muebles.	27
4.3.3	Patrimonio Cultural Tangible Inmuebles.....	27
4.3.4	Patrimonio Cultural Intangible.	27
4.4	Antecedentes de la parroquia El Cisne.....	27
4.4.1	Caracterización De La Parroquia el Cisne.	28
4.5	Potencial Humano de la Parroquia El Cisne.....	30
4.5.1	Población Económicamente Activa.....	31
4.5.2	Población en Relación de Dependencia	31
4.6	Historia Religiosa El Cisne.	36
4.6.1	Romería en la Parroquia.	36
4.7	Estudios realizados.	38
5.	MATERIALES Y MÉTODOS	39
5.1	Materiales	39
5.2	Métodos.....	39
5.2.1	Método científico.	39
5.2.2	Método Sintético.....	39
5.2.3	Método deductivo.	40
5.2.4	Método Inductivo.	40
5.3	Método PASC.....	40
5.4	Escala de Likert	40
5.5	Diseño de la Investigación.....	41
5.6	Técnicas	41
5.7	Población y Muestra.....	41
5.7.1	Población	41
5.7.2	Muestra	42
6.	RESULTADOS	44
6.1	Objetivo 1. Caracterizar el modelo endógeno como instrumento de desarrollo en la parroquia El Cisne.	44
6.2.1	Potencial endógeno de la parroquia El Cisne.....	48

6.2	Objetivo 3. Proponer el modelo conceptual del potencial endógeno, como instrumento de desarrollo para la parroquia El Cisne.	53
7.	DISCUSIÓN	66
7.1	Caracterizar el modelo endógeno como instrumento de desarrollo en la parroquia el Cisne.	66
7.2	Determinar el potencial endógeno de la parroquia El Cisne.....	68
7.3	Proponer el modelo conceptual del potencial endógeno, como instrumento de desarrollo para la parroquia El Cisne.	69
8.	CONCLUSIONES.....	72
9.	RECOMENDACIONES.....	73
10.	BIBLIOGRAFÍA.....	75
11.	ANEXOS.....	81
	ÍNDICE	119