



**UNIVERSIDAD NACIONAL DE LOJA**

**Área Jurídica, Social y Administrativa**

**NIVEL DE GRADO**

**CARRERA DE ECONOMÍA**

**Título:**

**PLAN DE DESARROLLO LOCAL PARA LA  
PARROQUIA SELVA ALEGRE, CANTÓN SARAGURO,  
PROVINCIA DE LOJA, PARA EL PERIODO 2014 - 2018.**

Tesis previa a la obtención  
del Título de Economista

**Autor:** Ronald Santiago Torres Tocto.

**Directora:** Eco. Nora Elizabeth Vega Chamba, Mg. Sc.

**Loja - Ecuador**

**2015**

## CERTIFICACIÓN

**Eco. Nora Elizabeth Vega. Mg. Sc.**

**DOCENTE DE LA CARRERA DE ECONOMÍA DE LA UNIVERSIDAD  
NACIONAL DE LOJA**

### **CERTIFICA:**

Que el presente trabajo investigativo titulado “**PLAN DE DESARROLLO LOCAL PARA LA PARROQUIA SELVA ALEGRE, CANTÓN SARAGURO, PROVINCIA DE LOJA, PARA EL PERIODO 2014-2018**”, realizado por el egresado de la carrera de Economía, **Ronald Santiago Torres Tocto**, ha sido dirigido, orientado y revisado bajo mi dirección en todo su desarrollo, por lo que considero apto para su presentación, sustentación y defensa.

Loja, Octubre de 2015



**Eco. Nora Elizabeth Vega Chamba, Mg. Sc.**

**DIRECTORA DE TESIS.**


## AUTORÍA

Yo, **Ronald Santiago Torres Tocto**, declaro ser el autor del presente trabajo de tesis y eximo expresamente a la Universidad Nacional de Loja y a sus representantes jurídicos de posibles reclamos o acciones legales, por el contenido de la misma.

Adicionalmente, acepto y autorizo a la Universidad Nacional de Loja, la publicación de mi tesis en el Repositorio Institucional-Biblioteca Virtual.

Autor: Ronald Santiago Torres Tocto

Firma:

A handwritten signature in blue ink that reads "Ronald J. Torres". The signature is written in a cursive style with a long horizontal stroke at the bottom.

Cédula: 1105069726

Fecha: 15/10/2015

**CARTA DE AUTORIZACIÓN DEL AUTOR PARA LA CONSULTA, REPRODUCCIÓN PARCIAL O TOTAL Y PUBLICACIÓN ELECTRÓNICA DEL TEXTO COMPLETO**

Yo, Ronald Santiago Torres Tocto, declaro ser autor de la tesis titulada **PLAN DE DESARROLLO LOCAL PARA LA PARROQUIA SELVA ALEGRE, CANTÓN SARAGURO, PROVINCIA DE LOJA, PARA EL PERIODO 2014 - 2018**, como requisito para optar por el grado de Economista.

Además, autorizo al Sistema Bibliotecario de la Universidad Nacional de Loja para que con fines académicos, muestre al mundo la producción intelectual de la Universidad, a través de la visibilidad de su contenido en el Repositorio Digital Institucional.

Los usuarios pueden consultar el contenido de este trabajo en RDI, en las redes de información del país y del exterior, con las cuales tenga convenio la Universidad.

La Universidad Nacional de Loja, no se responsabiliza por el plagio o copias de la tesis que realice un tercero.

Para constancia de esta autorización, en la ciudad de Loja, a los dieciséis días del mes de octubre de dos mil quince, firma el autor.

Firma:

Autor:

Ronald Santiago Torres Tocto

Cédula:

1105069726

Dirección:

Loja

Correo electrónico:

RsantyT@hotmail.com

Teléfono:

3030112

0991280946

**DATOS COMPLEMENTARIOS:**

Director de Tesis: Eco. Nora Elizabeth Vega Chamba, Mg. Sc.

Tribunal de Grado: PRESIDENTE: Dr. Shandry Vinicio Armijos Fierro.

1<sup>er</sup> VOCAL: Eco. Ricardo Miguel Luna Torres, Mg. Sc.

2<sup>er</sup> VOCAL: Ing. Santos Liberato Vargas Celi, Mg. Sc

## **DEDICATORIA**

El presente trabajo de investigación lo dedico a todas las personas han sido parte importante en mi vida, de manera especial y con mucho cariño a mis padres, Lautaro David Torres y Luisa Agripina Tocto, como muestra de mi gratitud por su sacrificio y paciencia y gracias a quienes soy la persona que soy; a mis hermanos y demás familiares que me han apoyado de manera incondicional a cada momento.

***Ronald Santiago Torres Tocto***

## **AGRADECIMIENTO**

Mi más sincero agradecimiento a Dios en primer lugar, por darme la fortaleza y sabiduría necesaria cada día para cumplir con mis metas, a mis padres: Lautaro David Torres y Luisa Agripina Tocto quienes han sido mi apoyo, me han ayudado a superar con valor cada obstáculo presentado, me han formado en un hogar con valores y enseñado que con esfuerzo y dedicación todo es posible de conseguir; a mis queridos hermanos y hermanas: Lorgia Esthela, Sandro Lenin, Jorge Luis Paola Fernanda, Jhoel Alexander y Marilyn Michelle, por su gran apoyo y confianza

Agradezco también a la Universidad Nacional de Loja, Área Jurídica, Social y Administrativa, Carrera de Economía y a toda la planta docente, quienes se han hecho cargo de mi formación académica y me han compartido los conocimientos requeridos para ser un profesional excelente, y, de manera muy especial agradezco a mi directora de tesis, Eco. Nora Elizabeth Vega Mg. Sc. por sus enseñanzas, apoyo y consejos en el desarrollo del presente trabajo investigativo.

A todos, mi GRATITUD.

*Ronald Santiago Torres Tocto*

## **ESQUEMA DE CONTENIDO**

- I. PORTADA
- II. CERTIFICACIÓN
- III. AUTORÍA
- IV. CARTA DE AUTORIZACIÓN
- V. DEDICATORIA
- VI. AGRADECIMIENTO
- VII. ESQUEMA DE CONTENIDOS DE LA TESIS
  - a. TITULO
  - b. RESUMEN
  - c. INTRODUCCIÓN
  - d. REVISIÓN DE LITERATURA
  - e. MATERIALES Y MÉTODOS
  - f. RESULTADOS
  - g. DISCUSIÓN
  - h. CONCLUSIONES
  - i. RECOMENDACIONES
  - j. BIBLIOGRAFÍA
  - k. ANEXOS

**a. TÍTULO**

PLAN DE DESARROLLO LOCAL PARA LA PARROQUIA SELVA ALEGRE,  
CANTÓN SARAGURO, PROVINCIA DE LOJA, PARA EL PERIODO 2014 -2018.



## **b. RESUMEN**

El presente trabajo es un informe sobre estudios y trabajo de campo realizados en la parroquia Selva Alegre, cantón Saraguro, provincia de Loja; investigación que permitió elaborar un Plan de Desarrollo Local, el cual pretende dar solución al problema que es el bajo desarrollo socioeconómico de la parroquia Selva Alegre, se debe a que no cuenta con un plan de desarrollo técnicamente elaborado que permite el adecuado aprovechamiento de las potencialidades que tiene la parroquia.

Como objetivo general se propuso “Elaborar un Plan de Desarrollo Local en la parroquia Selva Alegre, cantón Saraguro, provincia de Loja, para el periodo 2014 - 2018, con la finalidad de mejorar las condiciones de vida de la población”. La investigación fue de tipo explorativa, descriptiva, explicativa, observacional, bibliográfica y de campo; y se empleó métodos científicos como: inductivo, deductivo, sintético, estadístico y analítico. Por otra parte, se utilizó como técnicas la encuesta y la entrevista.

Se consideró una muestra de 218 familias (jefes de hogar) frente a la población universo de 505 familias de la parroquia Selva Alegre. Para lo cual se realizó un estudio socioeconómico de la parroquia, considerando aspectos como: población, vivienda, salud, educación, servicios básicos, organización social y económica productiva. Este estudio hizo posible conocer la situación actual de la parroquia; y determinar las fortalezas, oportunidades, debilidades y amenazas de la misma, con lo cual se determinó que en la parroquia Selva Alegre en la actualidad la agricultura, ganadería, silvicultura y pesca (51%) es una de las principales actividades realizadas por sus habitantes, lo cual se debe principalmente a las características físicas del territorio parroquial, la tradición existente hacia esta rama de actividad, y el bajo nivel de instrucción de los jefes de hogar, por lo cual, se plantea un Plan de Desarrollo como una herramienta de gestión que busca promover el desarrollo socioeconómico de la parroquia y mejorar la calidad de vida de sus habitantes.

**Palabras claves:** Plan, desarrollo, local, diagnostico, vivienda, educación, salud, económico, ambiental, sociocultural, Loja, Saraguro, Selva Alegre.

## **ABSTRACT**

This paper intends to inform about the study and land's work carried out on Selva Alegre's parish, Saraguro canton, in the province of Loja; This investigation allowed us to make a Plan For The Local Development, which aims to solve the problem is the low socio-economic development of the Selva Alegre parish, is because it does not have a development plan technically elaborate allowing proper utilization of the potentials which has the parish.

The main idea for this project was to elaborate "a Plan For The Local Development, which will be taking place, from 2014 to 2018, in Selva Alegre's parish, Saraguro canton, in the province of Loja, and whose purpose is to improve the local people's lives". The kind of investigation that we carried out was explorative, descriptive, explicative, observational, bibliographic and implying land's work. We also used scientific methods such as: induction, deduction, synthetic, statistic and analytical. Furthermore, we made use of interviews and polls to get all the information needed.

One sample of 218 families (householders) out of the whole (505 families, respectively) was considered. All of them members of the Selva Alegre's parish.

To know which families suited better for the experiment, we carried out a study of the socioeconomic situation of the church, in which we considered aspects like: population, households, health, education, basic services, social organisation and productive economy. This study allowed us to know the general situation of the parish and identify its strong points, weakness, opportunities... All of these parameters showed that agriculture, fishing (51%), silviculture and cattle raising were the main activities among the population considered. These results respond to the physical conditions of the territory and also to the lack of farther knowledge of the householders who might have never known any other way of getting profit.

In the end, the Plan For The Local Development comes as a tool to promote the socioeconomic development of the parish and make the condition of people's lives better.

**Key words:** Plan, development, local, diagnostic, dwelling, education, health, economic, environmental, sociocultural, Loja, Saraguro, Selva Alegre.

### c. INTRODUCCIÓN

La parroquia Selva Alegre desde su creación a pesar de sus diversas potencialidades tanto en recursos humanos, clima, recursos naturales, suelo; no ha tenido un crecimiento socioeconómico progresivo, siendo así que en los últimos años dicho crecimiento ha sido cada vez más lento, debido a que no posee una adecuada planificación para aprovechar eficientemente estos factores y recursos, ya que no cuenta con un plan de desarrollo técnicamente elaborado que le permita a la parroquia el adecuado planteamiento y posteriormente la consecución de objetivos.

Por esta razón existe limitada asignación de recursos por parte del gobierno central a pesar de la apertura que actualmente tiene el régimen ecuatoriano para destinar recursos económicos enfocados a los proyectos sociales de las comunidades, existe también estancamiento en el desarrollo socioeconómico, dispersión de esfuerzos, deficiente infraestructura, insuficiente emprendimiento para la creación de microempresas y por ende escasas fuentes de trabajo que desencadena en una baja calidad de vida, ya que la falta de conocimiento de la normativa y procedimientos adecuados para la elaboración del plan ocasiona que los proyectos que se elaboren no sean tomados en cuenta en el proceso de priorización de los mismos por parte de SENPLADES para la respectiva inclusión en el Plan Anual de Inversión.

Por tal motivo, se vio la necesidad de elaborar un Plan de Desarrollo Local para la parroquia Selva Alegre, el cual servirá como una herramienta de gestión para promover el desarrollo socioeconómico de la parroquia y mejorar la calidad de vida de sus habitantes.

En este contexto, se propuso los siguientes objetivos específicos:

- ✚ Realizar un diagnóstico socioeconómico de la parroquia de Selva Alegre para así determinar las condiciones en las cuales se desenvuelven sus habitantes.
- ✚ Determinar las necesidades y problemas socioeconómicos prioritarios de la parroquia a través de la matriz FODA.

- ✚ Diseñar un plan para el periodo 2014-2018, que ayude al desarrollo de la parroquia, para que sus habitantes mejoren su calidad de vida, y puedan aprovechar las condiciones de su zona.

La investigación se sustentó en el método científico; respecto a éste se utilizaron sus expresiones: inductivo, deductivo, sintético, estadístico y analítico. Se aplicó un cuestionario con preguntas abiertas, cerradas y de alternativa múltiple a toda la población objeto de estudio compuesta por 218 familias de la parroquia Selva Alegre, con la finalidad principal de recopilar los datos sobre población, vivienda, salud, educación, servicios básicos, organización social y económica productiva, lo cual hizo posible conocer la situación actual de la parroquia; y determinar las fortalezas, oportunidades, debilidades y amenazas (FODA) de la misma, con lo cual se determinó que en la parroquia Selva Alegre en la actualidad la agricultura, ganadería, silvicultura y pesca (51%) es una de las principales actividades realizadas por sus habitantes, lo cual se debe principalmente a las características físicas del territorio parroquial, la tradición existente hacia esta rama de actividad, y el bajo nivel de instrucción de los jefes de hogar, por lo cual, se plantea un Plan de Desarrollo que coadyuve a mejorar las condiciones y calidad de vida de sus habitantes

Formalmente, el presente trabajo investigativo consta de 11 partes: En la parte **a**, se presenta el título de la investigación. En la **b**, se hace constar el resumen tanto en español como en inglés. En la parte **c**, se hace referencia a la introducción pertinente. En la parte **d**, se presenta la revisión de la literatura que fundamenta la presente investigación. Seguidamente en la parte **e**, se hace referencia a los materiales y métodos seguidos en la investigación. La parte **f**, contiene la presentación de los resultados de la investigación. Posteriormente, la parte **g**, hace alusión a la discusión. La parte **h**, tienen que ver con las conclusiones. En la parte **i**, se hace constar las recomendaciones, la parte **j**, corresponde a la bibliografía. Finalmente, en la parte **k**, se registran los anexos.

## **d. REVISIÓN DE LITERATURA**

### **1. ANTECEDENTES**

La parroquia Selva Alegre es una de las parroquias rurales del cantón Saraguro en la cual se centró el presente trabajo investigativo, la misma que se encuentra ubicada en la Cordillera de los Andes, al norte de la provincia de Loja y al noroeste del cantón Saraguro, a una distancia de 41 km de la cabecera cantonal. La parroquia cuenta con 9 barrios incluido la cabecera parroquial.

Selva Alegre es considerada una de las parroquias más antiguas del cantón Saraguro puesto que su parroquialización se realizó el 18 de Julio de 1910, contando en la actualidad con 105 años de vida política.

Para la realización del presente trabajo investigativo se tomó como base bibliográfica los siguientes Planes de Desarrollo Local realizados en diferentes parroquias del país.

Carlos Alberto López Mera y Cintia Karina López Mera (2012) en su Plan de Desarrollo Local para la Parroquia de Santiago, luego de realizar el diagnóstico general de la situación socio-económica de la parroquia; con la participación comunitaria y representantes, se realizó un análisis FODA, la priorización de problemas que ameritan propuestas de desarrollo, estableciendo perfiles de proyectos de los sectores con mayor problema. Concluyendo que la población Económica Activa (PEA) se encuentra ocupada en 28% de la población, es decir la mayor parte de la población no cuenta con trabajo o se dedican a ocupaciones inactivas. La Parroquia no cuenta con fuentes de empleo, la PEA se desplaza a otras parroquias cercanas. Y que por la falta de cooperación, capacitación y recursos económicos en aspectos productivos ha generado una parroquia con bajo nivel de productividad generando un impacto perjudicial en la creación de fuentes de empleo y la inadecuada comercialización y tratamiento de los productos. (Mera, 2012)

Evelyn Estefanía Otero Potosí (2013) en su plan de desarrollo local para la parroquia de San José de Quichinche del cantón Otavalo. El objetivo central es entregar al gobierno parroquial de Quichinche una herramienta que le permita plantear y posteriormente conseguir sus objetivos para lograr el bienestar socioeconómico de la población. Para el efecto, se realizó el diagnóstico de la situación actual de la parroquia, en donde se

incluyeron todas las variables necesarias para explicar la realidad de la parroquia y finalmente se elaboró la herramienta de planificación que en este caso es el Plan de Desarrollo, con lo cual se pudo concluir que la parroquia cuenta con diversas opciones que pueden ser aprovechadas entre ellas está el hecho de que existe la conformación de comités y organizaciones sociales de base, marco legal definido para la planificación participativa, instrumentos de planificación y la posibilidad de articulación con diferentes con instituciones públicas de los distintos niveles de gobierno para la ejecución de obras. (Potosí, 2013)

Córdova (2012), en su investigación “Plan de Desarrollo y Ordenamiento Territorial para la parroquia San Antonio del cantón Chone, provincia de Manabí, concluye que este Plan ha permitido activar el tejido social y fortalecer las capacidades locales. Sin embargo, afirma que esto se debe continuar mediante la ejecución del Plan de Desarrollo y Ordenamiento Territorial –PDOT como pilar fundamental para la construcción del desarrollo parroquial.

Willam Gilberto Chantera Morales y Holguer Telesforo Heredia Benítez (2012) en su Plan de Desarrollo Económico Social para la Parroquia Rural Zapotal del Cantón Ventanas, Provincia de los Ríos. La investigación tiene como objeto determinar la relación que existe entre el uso de las estrategias y metodologías por parte de los investigadores, el aprendizaje y colaboración de los pobladores, para poner en práctica estos posibles proyectos; para lo cual se realizó un diagnóstico económico social de la Parroquia Rural Zapotal y se enfocó el Plan de Desarrollo de Zapotal, valiéndonos de la Planificación local Participativa; pudiendo concluir que la Parroquia Rural Zapotal del Cantón Ventanas, de la Provincia de Los Ríos, al igual que la gran mayoría de parroquias rurales de las regiones Costa, Sierra, Oriente y Galápagos sufre las consecuencias de un desarrollo y crecimiento económico y social centralista y excluyente, que ha provocado la persistencia de problemas relacionados con el empleo, educación, salud, seguridad, migración, y otros, que a esta altura del siglo XXI, deberían estar satisfechos al menos en una proporción que brinde las mínimas condiciones de vida a la población. (Benítez, 2012)

Además, la Constitución de la República del Ecuador aprobada por la Asamblea Constituyente en el año 2008, establece que cada nivel de gobierno está en la obligación de planificar el desarrollo nacional, para de esta manera erradicar la pobreza, promoviendo un desarrollo sustentable y redistribuyendo de una forma más equitativa los recursos y la riqueza de cada uno de los sectores que integra cada nivel de gobierno, generando así un mejor nivel de vida para los habitantes de cada sector y promoviendo el desarrollo equitativo y solidario en todo el territorio.

De esta manera se asignan las competencias para cada uno de los diferentes niveles de gobierno, tanto nacional, regional, provincial, cantonal y los gobiernos parroquiales. “La Constitución (2008) establece en sus artículos 262 al 267 inclusive, las competencias exclusivas de los Gobiernos Autónomos Descentralizados (GAD) regionales, provinciales, cantonales, distritales y parroquiales, las cuales son: “Planificar el desarrollo y formular los correspondientes planes de ordenamiento territorial, de manera articulada con la planificación nacional, regional, provincial, cantonal y parroquial”. (GADPSA, 2012)

Esto define la responsabilidad y competencia de los GAD para formular los instrumentos de planificación del desarrollo y del ordenamiento territorial, la correspondencia que debe darse entre ellos y la necesidad de que se articulen entre sí los planes de los distintos niveles de gobierno.

De acuerdo al artículo 41 del Código Orgánico de Planificación y Finanzas Públicas (COPFP) “Los planes de desarrollo son las directrices principales de los GAD respecto de las decisiones estratégicas de desarrollo en el territorio. Estos tendrán una visión de largo plazo, y serán implementados a través del ejercicio de sus competencias asignadas por la Constitución de la República y las Leyes, así como de aquellas que se les transfieran como resultado del proceso de descentralización”. (GADPSA, 2012)

Por ello el GAD parroquial de Selva Alegre, ha considerado pertinente y prioritario realizar un Plan de Desarrollo y Ordenamiento Territorial, con la finalidad de dar cumplimiento al mandato dispuesto en la Constitución de la República y al Código Orgánico de Organización Territorial, Gobiernos Autónomos y Descentralización (COOTAD), el mismo que fue elaborado en el año 2012 y que se tomara como referencia bibliográfica para la elaboración del presente tema de investigación.

El Plan de Desarrollo y Ordenamiento Territorial de la parroquia Selva Alegre está compuesta por diferentes sistemas tanto para el cantón Saraguro como para la parroquia Selva Alegre, los mismos que son:

## **1.1. CANTÓN SARAGURO**

### **1.1.1. Sistema ecológico ambiental**

Corresponde al patrimonio natural que sostiene y determina las diversas actividades de la población. También puede denominarse como el sistema Bio-Físico, contiene ecosistemas estratégicos, zonas vulnerables, cauces y cuencas; zonas susceptibles a amenazas naturales dentro del cantón.

En lo referente al clima, la pluviosidad del cantón está entre los valores de 758 – 1.250 mm/año la época de lluvia va desde noviembre a mayo; la época de fuertes vientos está entre los meses de junio a septiembre, y heladas en los meses de diciembre a enero; la humedad relativa oscila de 80 a 88%, la temperatura entre los 8 y los 27 grados centígrados. El clima de Saraguro es similar a muchos de los lugares Andinos, siendo su temperatura promedio 13 grados centígrados, precipitación anual 758 a 1.250 mm y una humedad relativa de 84%, que determina las condiciones necesarias para que se desarrolle una flora y fauna muy variada.

### **1.1.2. Sistema económico**

Lo correspondiente a la producción agrícola en Saraguro, se desarrollan determinados cultivos como maíz, yuca, camote, papas, arveja, haba, mellocos, avena, trigo, cebada, hortalizas, tomate de árbol, babaco bajo invernadero, frutales y otras.

En lo referente a la producción pecuaria en este sector se dedica a la crianza de ganado ovino y vacuno; y, un escaso sector a la pequeña industria del queso y quesillo. Es importante recalcar que el promedio de producción lechera a nivel provincial es de 3,7 litros/vaca/día pero inferior al promedio nacional que es de 4,4 litros/vaca/día. Sin embargo los rendimientos promedios de leche en el cantón son de 3 litros/vaca/día valor inferior al promedio provincial y nacional.

En la producción artesanal en el cantón Saraguro existen varios tipos de artesanías, tales como tejidos en lana, en mullo, cerámica, carpintería, sombrerería y artefactos en cuero



y en el turismo es uno de los ejes fundamentales para el desarrollo económico del cantón, por la existencia de una diversidad ecológica, encantos naturales, vestigios ancestrales como ruinas, templos, gastronomía, vestuario, artesanías, música, cultura, fiestas tradicionales y bosques naturales que atraen a los turistas.

### **1.1.3. Sistema social cultural**

En lo que a educación se refiere según datos del Sistema Integrado de Indicadores Sociales del Ecuador (SIISE) 2001, el cantón Saraguro dispone de 134 edificios y 414 aulas distribuidas según las necesidades de cada una de las parroquias. Del total de estudiantes que ingresan al nivel de educación básica (5 779 estudiantes) únicamente el 18.83% continúan sus estudios hasta culminar la instrucción secundaria. El Cantón Saraguro tiene un alto índice de analfabetismo del 18.75% de su población total, incrementando el porcentaje en las mujeres con un 21.75%, en relación con la provincia, la región y el país que llega a un 9.2% de la población total.

En lo referente a salud en el cantón Saraguro existe 28 casas de salud, de los cuales 14 son puestos de salud, 9 son sub centros de salud, existe un hospital en la cabecera cantonal y 4 dispensarios médicos del seguro social campesino.

### **1.1.4. Sistema de asentamientos humanos**

La población cantonal es de 28.029 habitantes, de los cuales 13.012 son hombres y 15.017 son mujeres. El 11.15% corresponde a la población urbana, mientras que el 88.85% se encuentra ubicada en el área rural. El mayor porcentaje de la PEA del cantón Saraguro que representa el 75.51% se dedica a las actividades de agricultura, ganadería, caza y silvicultura, seguido por el 4.23% dedicada a la construcción, luego, con el 4.07% de la PEA dedicada a la enseñanza; el 2.71% al comercio por mayor y menor; y, el 2.32% se dedica a las industrias manufactureras.

### **1.1.5. Sistema de redes y conectividad**

El sistema vial entre cantones: Saraguro – Loja y, Saraguro – Oña – Provincia del Azuay, presenta vías de primer orden. Las vías internas que conectan las parroquias del cantón Saraguro son de segundo, hasta de tercer orden

## 1.2. PARROQUIA SELVA ALEGRE

### 1.2.1. Sistema ecológico ambiental

Dentro de este sistema lo que se puede destacar es que en la parroquia de Selva Alegre existen tres zonas de vida: el Bosque Húmedo Montano (bh - M); Bosque Seco Montano Bajo (bs - MB) y Páramo (P). Existen cinco clases agroecológicas, siendo la clase VIII la más representativa con 1.893,76 hectáreas, es decir el 41,77% de la superficie de la parroquia tienen potencialidades de conservación. La unidad vegetal más representativa es la vegetación semitemporal con 2.107,54 hectáreas, y representa el 46,48% del área total de la parroquia. En Selva Alegre prevalece un clima templado y frío, viento en ciertas épocas del año con temperatura promedio entre 8 y 18 ° C. La precipitación media anual de la parroquia es de 875 mm.

#### 1.2.1.1. Características de los Ecosistemas

En la Parroquia Selva Alegre de acuerdo a la clasificación de “Zonas de Vida Natural del Mundo de L. R. Holdridge, existen tres zonas de vida, tales como:

**Bosque Seco Montano Bajo (bs - MB):** “ocupa 2.222,96 hectáreas, es decir, el 49,03 % de la superficie parroquial; se encuentra localizada entre 2.000 y 3.000 m, con variaciones microclimáticas de acuerdo a los pisos altitudinales de las cordilleras. La vegetación primaria de esta formación ha sido alterada completamente.” (GADPSA, 2012). En la actualidad se observan muy pocas asociaciones de árboles y muchas áreas de cultivos de subsistencia. En algunas zonas se localizan formaciones de eucaliptos, cipreses y pinos.

**Bosque Húmedo Montano (bh – M):** “comprende 1.000,72 hectáreas, el cual corresponde al 22,07 % del área total; se halla entre 2.500 - 3.300 m; la topografía de esta formación es de montañosa a escarpada. Su vegetación se conserva inalterada” (GADPSA, 2012). A pesar de su alta humedad y baja temperatura, se observa en ciertas áreas de esta zona de vida pastizales para los diferentes animales, pero las características de esta zona son inadecuadas y dificulta las labores agropecuarias.

**Páramo (P):** Tiene 1.310,60 hectáreas, que equivale al 28,90% del total de la superficie de la parroquia, se localiza en las partes altas. El carácter distintivo de esta formación es

su vegetación de tipo pajonal donde las especies dominantes son las gramíneas. Por su altura es libre de la influencia humana encontrándose aún animales salvajes como el venado y el oso.

### **1.2.1.2. Flora y Fauna**

#### **1.2.1.2.1. Flora**

En la parroquia existe zonas cubiertas por bosques naturales y matorrales que se encuentran amenazados por las actividades antrópicas, las consecuencias de la deforestación se evidencia en la disminución del caudal de las quebradas y ríos, cambios en el clima, desaparición de especies faunísticas como la danta, el oso de anteojos, entre otros. Lamentablemente el tema ambiental ha sido desplazado a un segundo plano tanto por los habitantes como por las autoridades.

En la parroquia Selva Alegre se encuentran especies nativas las cuales difieren de acuerdo los pisos altitudinales existentes en la parroquia; se pueden encontrar especies nativas como: fresno, faique, chamana, bejuco, guadua, ovillas, tunas, sábila, penco verde y blanco, matico, berro, verbena, poma rosa, níspero, tabaco, guapa, wayusa, pempinillo de cerro, nachis, salapa, canelo, duco, chilca, piñan, nogal, aliso, huaylo, simbailo, roble, higos, orquídea, diente de león, colla de caballo, musgo, joyapa, paja, tipo, achupalla, valeriana, trencilla, helechos, cafetillo, landalin, cacho de venado, entre otros muchas especies.

#### **1.2.1.2.2. Fauna**

La disminución de la cobertura vegetal también afecta a la fauna nativa que existe en la parroquia, la destrucción de su habitat, la caza y la pesca han provocado que muchas especies hayan desaparecido o migrado a otros lugares. En la parroquia se encuentra especies faunísticas avícolas como: patos, patillos, loros verdes, pavas, palomas, gavián, Búho, perdiz, gallinas de cerro, codorniz, pericos, pájaro carpintero, entre otras especies. En lo que respecta a especies mamíferos existentes en la parroquia se puede encontrar conejos, venados, danta, raposo, zorro, puerco espín, chucurillo, guanchaca, entre otros. En lo referentes a especies reptiles existen serpientes x, serpientes guaso, serpientes coral, lagartijas, sapos, entre otros. Y en lo que a especies piscícolas se refieres podemos encontrar truchas, bagre de río, cangrejo de rio, entre otros.

### **1.2.1.3. Pisos Altitudinales.**

En la parroquia de Selva Alegre se distingue tres zonas de acuerdo a los pisos altitudinales, que se caracterizan por la presencia de especies florísticas y faunísticas propios de la cada una de las zonas y condiciones climáticos bien definidos. El primer piso altitudinal va desde los 1.480 a los 2.500 msnm, ocupando 1.778,72 hectáreas, representando el 39,23% de la superficie parroquial. El segundo piso altitudinal corresponde a la parte media de la parroquia, el mismo que va desde los 2500 hasta los 3200 msnm, esta zona abarca 1825,20 hectáreas, es decir el 40,25% del área total de la parroquia pertenece a este piso altitudinal. Y el tercer piso altitudinal se encuentra en la parte alta de la parroquia, comprende a los páramos, el cual va desde los 3200 a los 3800 msnm, ocupando 930 hectáreas el mismo que representa el 20,52% de la superficie parroquial.

### **1.2.2. Sistema económico**

En la Parroquia Selva Alegre, el origen principal de los ingresos económicos proviene de las actividades agropecuarias en 2.503 UPAS (Unidades de Producción Agropecuarias) de las cuales 200 hectáreas son regables. El sistema de producción integral en las zonas secas y templadas sin riego pertenece a la parroquia Selva Alegre. En los cultivos se utiliza variedades tradicionales, sin embargo se han introducido nuevas variedades, siendo las más utilizadas los siguientes: maíz, papa, trigo, fréjol, cebolla, tomate de riñón. El uso productivo de los suelos de la parroquia son: cultivos de ciclo corto en 7,73%, cultivos de ciclo corto bajo riego es de 1,09% y huertos permanentes bajo riego es 0,29%, mientras que el porcentaje restante son pastizales para la cría de los diferentes animales.

#### **1.2.2.1. Actividades agropecuarias según los pisos altitudinales**

Los principales cultivos de la parroquia Selva Alegre en sus tres pisos altitudinales existentes son: Maíz, fréjol, haba, papa, arveja, tomate de árbol, brócoli, lechuga, rábano, remolacha, fréjol arbolito, col repollo, coliflor, brócoli, culantro, perejil, zanahoria, remolacha, trigo, cebada, tomate riñón, babaco, Chamburo, toronche, yuca, caña, guineo, mango, chirimoya, papaya, café, limón, naranja, cebolla papa, perejil, maracuyá y guayaba.

En los últimos años la producción de los cultivos ha ido disminuyendo lo cual se debe a la baja fertilidad de los suelos lo cual está afectado por la deforestación, pisoteo de los animales, siembra de los mismos cultivos por varios años (monocultivos), quema de la vegetación nativa y de los restos de los cultivos, sobreexplotación del suelo y la prácticas de labranza poco recomendados, el uso excesivo de fertilizantes, abonos e insecticidas químicos, lo cual provoca una pérdida de los nutrientes de los suelo, lo cual afecta directamente a los productor ya que cosecha bajas cantidades de producción que no abastece muchas veces ni para el consumo de toda su familia en el año.

Además, en la parroquia Selva Alegre la crianza de ganado es una de las actividades a las que la mayor parte de familias se dedica, siendo este uno de los principales ingresos y fuente de empleo que tienen. Las principales especies de ganado que los habitantes de la parroquia crían según el Plan de Desarrollo y Ordenamiento Territorial de la parroquia Selva Alegre (2012) son: bovinos (2115 animales), de los cuales 1665 son vacas; porcinos (616 animales); ovinos (1100 animales); avícolas (2792 animales); cuyes (4982 animales) y equinos (357 animales).

### **1.2.3. Sistema social cultural**

El territorio está poblado en su mayoría por mestizos y en menor porcentaje por indígenas perteneciente al pueblo kichwa Saraguro. Dentro de los movimiento de la población los desplazamientos poblacionales de la parroquia es a nivel interno (Cuenca, Minas de Bella Rica, Zaruma y Portovelo) y externo a los países de España, Estados Unidos, Venezuela e Italia.

De las 9 organizaciones territoriales existentes en la parroquia 4 tienen personería jurídica, 2 están en trámite y 3 no tienen, por lo tanto, existe una buena capacidad de gestión comunitaria. Los programas de protección social del MIES benefician a 574 personas, entre ellas madres, adultos mayores y personas con discapacidad. Existe un alto porcentaje de jóvenes que tienen acceso a los servicios básicos, especialmente el agua para consumo y la luz eléctrica.

### **1.2.4. Sistema de gestión territorial**

Los gobiernos parroquiales no cuentan con capacidad técnica para la gestión territorial, los GAD parroquial, cantonal y provincial no cuentan con normativas claras para

emprender la gestión articulada del territorio. Cada nivel de Gobierno tiene su competencia específica para la gestión del territorio.

### **1.2.5. Sistema de asentamientos humanos**

La población de las comunidades es dispersa, con excepción del centro parroquial que se considera como centros poblados o asentamientos poblacionales. La mayoría de la población no cuenta con servicios básicos, a excepción de la luz eléctrica que el 93,7% tiene este servicio, el 42,42% de la población no disponen de servicio higiénico, y el 38,52% eliminan la basura al aire libre.

De las 9 comunidades existentes en la parroquia, 6 de ellos no cuentan con capilla, 1 de ellos tienen casa comunal (Centro Parroquial) y 5 de ellos no tienen cancha deportiva.

Los servicios de salud son otorgados por el Ministerio de Salud, mediante el Subcentro de Salud del (centro Selva Alegre), Puesto de Salud (San Vicente) y el Dispensario Médico del Seguro Social Campesino. Y de igual manera se da importancia a la medicina tradicional mediante el subsistema de salud intercultural (Hampiyachakkuna) que está adscrita al Ministerio de Salud.

### **1.2.6. Sistema de movilidad energía y conectividad**

La vialidad de conexión interparroquial y comunitaria se encuentra en malas condiciones, y además existe mal estado de los caminos ancestrales y senderos de la parroquia, en lo referente a transporte existe una sola cooperativa que da servicio interparroquial, la misma que no abastece la demanda de los usuarios, existiendo así un mal servicio de transporte en la parroquia, y por último, un alto porcentaje de la población no tiene servicio de telefonía fija, celular, internet y televisión por cable.

Este Plan de Desarrollo y Ordenamiento Territorial de la parroquia Selva Alegre, nos sirvió como base para la elaboración del presente tema investigativo.

## **2. FUNDAMENTACIÓN TEÓRICA**

### **2.1. Provincia de Loja, Cantón Saraguro, Parroquia Selva Alegre**

#### **2.1.1. Provincia de Loja**

Loja es “una provincia meridional de la República del Ecuador ubicada en el sur de la Sierra ecuatoriana. Tiene una superficie de 11.026 km<sup>2</sup>. Forma parte de la Región 7 comprendida también por las provincias de El Oro y Zamora Chinchipe, con unos 450.000 habitantes a nivel provincial. Su capital es la ciudad de Loja donde viven unos 200.000 habitantes.” (Wikipedia, Wikipedia la enciclopedia libre, s.f.)

La provincia de Loja se divide en 16 cantones como: “Calvas, Catamayo, Celica, Chaguarpamba, Espíndola, Gonzanamá, Loja, Macará, Olmendo, Paltas, Pindal, Puyango, Quilanga, Saraguro, Sozoranga y Zapotillo” (Wikipedia, Wikipedia, la enciclopedia libre, s.f.)

#### **2.1.2. Cantón Saraguro**

Saraguro es un cantón de la Provincia de Loja en Ecuador, su población estimada es de 30.183 habitantes. En el cantón se encuentra la nacionalidad indígena de los Saraguros.

El cantón Saraguro se divide en once parroquias: “Saraguro (cabecera cantonal), El Paraíso de Celen, El Tablón, Lluzhapa, Manu, San Antonio de Qumbe (Cumbe), San Pablo de Tenta, San Sebastián de Yuluc, Selva Alegre, Urdaneta (Paquishapa), Sumaypamba” (Orellana, 2012)

#### **2.1.3. Parroquia Selva Alegre.**

La parroquia Selva Alegre es una de las parroquias rurales del cantón Saraguro, en la cual se centrará la presente investigación y la formulación del plan de desarrollo Local.

##### **2.1.3.1. Historia y Creación de la Parroquia**

"Selva Alegre, enclavada en la cordillera de los Andes, al Norte de la provincia de Loja, viste de sol en el día sereno y desnuda maravillas en la noche. Selva Alegre, donde hombres filántropos, activos y progresistas, vieron el cielo por primero vez y

preocupados por el ferviente anhelo de fundar una parroquia. Inician sus faenas de trabajo mancomunado para lograr este objetivo.

Así, el ILUSTRE CONCEJO CANTONAL DE SARAGURO, reunidos en sesión extraordinaria, el 18 de julio de mil novecientos diez, (en aquel entonces presidía el Municipio el Señor Don JOSÉ MARÍA MONTESINOS, con sus concejales señores: Daniel Zoilo Muñoz, Félix Jaramillo, Luis Felipe Ortiz, Juan Ramón Bolaños), considerando que se había elevado a esta corporación, por porte del señor Jefe Político, la solicitud de los vecinos del sector de Carapalí, solicitando se eligiera a la categoría de Parroquia Civil dichos territorios; y que, concretamente en el sector de Rambran donde existe ya una población que cuenta con numerosos habitantes y personal ilustrado para el desempeño de los destinos públicos, se hiciera efectivo este pedido y el alcance que pueden tener entre los habitantes de este recinto, en su mayor porte agrícola y comercial, con espíritu progresista y emprendedor, tanto en su cultura como en lo personal.

Es así como se erige esta sección en Parroquia y en uso que le facultó el Art. 21 de la Ley de División Territorial, Acuerdo. Primero.- Se constituya en Parroquia Civil el barrio denominado Carapalí o Rambran con el Nombre de SELVA ALEGRE, en honor al Marques Español de Selva Alegre, y que los límites de ésta nueva parroquia quedan: por el Norte, Río Naranjo, San Pablo, la Vega y Burro playa; por el Sur, la Cordillera de Guisahuiña; por el Oeste la cordillera llamado Condurarmana, Jorupe Cecado y Guando, hasta llegar al Cerro Cuvilán; y que esta parroquia, comenzará a regir a partir del primero de enero de 1911.

El Jefe político de ese entonces, es el encargado de la ejecución y cumplimiento de las Ordenanzas, transcurrido el tiempo, hasta cuando en el año de 1917, se crea la partida presupuestaria para la primera autoridad como es el Teniente Político en la persona del señor FIDEL ANTONIO MUÑOS, pero dicha autoridad deambulaba por todos los barrios y sectores de la parroquia sin tener sede o cabecera parroquial; hasta que un grupo de hombres pioneros, vio la necesidad de buscar un lugar definitivo para concretar el principal asentamiento y emprendieron su lucha hasta conseguirlo. Es así que en el sector denominado RAYCHER, un día 30 de julio de 1930, se concretó lo iniciativa.



En cuanto a los primeros habitantes de esta comarca, recordamos sus vestimentas típicas de este lugar, puesto que utilizaban Ozhotas de cuero, pantalones de bayetas, el común, machete a la cintura, el pañuelo, poncho de color lacre y negro en los hombros; las mujeres con su pollera de bayeta de lana de borrego color lacre y rojo, camisas bordados con tiras grecas, que se constituyeron en las vestimentas utilizadas en los días festivos.

Su religión, lo católico, con sus fiestas tradicionales, la música ejecutada con bombo y flauta, sus bailes favoritos como la contradanza y los sanjuanitos, así mismo como su trabajo agrícola, la siembra del trigo, cebada, maíz, fréjol, habas, arveja, zanahorias, etc.

Los ganaderos dedicados al cuidado de ganado vacuno y caballar; ovino, porcino, convirtiéndose en principal fuente de la economía familiar; la población sigue creciendo con gente idóneo, siempre empeñado por el progreso de su tierra, se crean las funciones públicas como es la casa cabildo, la Tenencia Política, escuela primaria y colegio secundario, Subcentro de salud, biblioteca municipal, jardín de infantes, mercado central, cosas comerciales, organizaciones indígenas y campesinas y plaza de ganado” (GADPSA, 2012).

### **2.1.3.2. Ubicación**

“La parroquia de Selva Alegre se encuentra ubicada en la cordillera occidental de los Andes, a una distancia de 41 Km. Del cantón Saraguro y a 101 Km de la ciudad de Loja, ubicándose en el Noroccidente del cantón Saraguro”. (Orellana, 2012).  
Ubicándose en el Nor-Occidente del cantón Saraguro:

Coordenadas UTM-DATUM WGS84-Zona 17s.

📍 **Norte:** X=684476 Y=9610465

📍 **Sur:** X= 679378 Y= 9602401

📍 **Este:** X= 688618 Y=9609881

📍 **Oeste:** X=678162 Y=9603105

### **2.1.3.3. Límites**

“Al Norte con el río Curiacu, al Sur la quebrada de Cholenque, al Este el río Naranjo y San Pablo y al Oeste la cordillera de Chunchillo y la quebrada Moras”. (GADPSA, 2012).

### **2.1.3.4. Altura**

“2.685 m.s.n.m.” (GADPSA, 2012)

### **2.1.3.5. Superficie**

La extensión de la parroquia Selva Alegre es aproximada de 112,30 Km<sup>2</sup> (Orellana, 2012)

### **2.1.3.6. División Política**

“Los barrios que pertenecen a esta parroquia son: Suro, Huazhacoral, Yubirpamba, San Pablo, San Vicente, La Esperanza, Carapalí, San Luis y la cabecera parroquial”.

### **2.1.3.7. Cultura e Identidad**

“En cuanto a los primeros habitantes de esta comarca, recordamos sus vestimentas típicas de este lugar, puesto que utilizaban ozhotas de cuero, pantalones de bayeta, el común machete a la cintura, el pañuelo, poncho de color lacre y negro en los hombros, las mujeres con su pollera de bayeta de lana de borrego color lacre y rojo, camisas bordadas con tiras grecas, que se constituyeron en las vestimentas utilizadas en los días festivos. (Orellana, 2012)

Su religión la católica, con sus fiestas tradicionales, la música ejecutada con bombo y flauta, sus bailes favoritos como la contradanza y los sanjuanitos, así como su trabajo agrícola, la siembra del trigo, maíz, cebada, fréjol, habas, arveja, zanahorias”. (Orellana, 2012)

### **2.1.3.8. Hidrología**

“Las corrientes de agua conducidas por medio del canal de riego llamado San Luis, en época de verano bajan de estas alturas para el riego de los campos y beneficio de sus

habitantes haciendo factible para los diversos sectores del centro poblado y barrios circundantes, la práctica de la agricultura. (Orellana, 2012)

De estas mismas montañas, los moradores de Selva Alegre, a través del trabajo comunitario, han realizado la captación, conducción y distribución del agua tratada para beneficio del centro poblado y para algunos barrios que pertenecen a la parroquia”. (Orellana, 2012)

#### **2.1.3.9. Clima**

“La parroquia de Selva Alegre, tiene una temperatura que oscila entre 10° y 16° C, característica de la alta serranía”. (Orellana, 2012)

#### **2.1.3.10. Actividad Económica**

“El 65% de los terrenos agrícolas, están dedicados al cultivo de pastos para la ganadería, siendo el ganado vacuno, bovino, caballar, lanar y porcino, como los más representativos del sector, cabe señalar que el 90% de la población se dedica a las faenas del agro. (Orellana, 2012)

En los barrios de San Pablo, El Higuerón, Naranjo, La Esperanza, Guashacorrall y el Tambo, el clima es cálido en consecuencia sus habitantes se dedican al cultivo de productos netamente tropicales como: yuca, camote, guineo, caña de azúcar, frutas en general, los mismos que son comercializados los días sábado en la feria y durante las fiestas”. (Orellana, 2012)

#### **2.1.3.11. Cuantificación y caracterización de la población de la parroquia**

##### **2.1.3.11.1. Población total de la parroquia Selva Alegre**

**Tabla N° 1:** Evolución de la población

<b>Selva Alegre</b>	<b>Hombre</b>	<b>Mujeres</b>	<b>TOTAL</b>
<b>1990</b>	926	989	<b>1915</b>
<b>2001</b>	996	1072	<b>2068</b>
<b>2010</b>	903	1024	<b>1927</b>

**FUENTE:** Sistema Integrado de Indicadores Sociales del Ecuador (SIISE)

**ELABORACIÓN:** El Autor

La población de la parroquia Selva Alegre de acuerdo a los últimos tres Censos de Población y Vivienda, según se muestra en la tabla 1, se puede observar que la población para el año de 1990 era de 1915 habitantes, de los cuales 926 eran hombres y 989 eran mujeres representando el 48% y 52% respectivamente de la población total. Para el año 2001 la población incremento en 153 personas, llegando a ser la población total para ese año de 1068 habitantes, de los cuales 996 eran hombres y 1072 eran mujeres, los porcentajes de representación no han variado, siguen siendo del 48% y 52% respectivamente, lo cual muestra que el incremento poblacional ha sido a la par tanto para los hombres como para las mujeres. Para el año 2010 la población es de 1927 habitantes, disminuyendo en 141 personas respecto a la población existente en el año 2001, de los cuales son 903 hombres, con una representación del 47% de la población total y 1024 mujeres representando el 53% de la población, esta disminución se debe principalmente a la migración de los habitantes a las ciudades internas del país como al exterior. Como se puede observar la población masculina ha disminuido en mayor proporción que las mujeres lo cual se debe a que a falta de empleo en la parroquia se ven obligados a salir de la parroquia en busca de mejores ingreso y brindarles a sus familiares una mejor calidad de vida.

#### 2.1.3.11.2. Grandes grupos de edad de la población

**Tabla N° 2:** Grandes grupos de edad

<b>GRANDES GRUPOS DE EDAD</b>	<b>HABITANTES</b>	<b>PORCENTAJE</b>
1. De 0 a 14 años	798	41
2. De 15 a 64 años	925	48
3. De 65 años y más	204	11
<b>TOTAL</b>	<b>1.927</b>	<b>100</b>

**FUENTE:** Instituto Ecuatoriano de Estadísticas Censos (INEC) 2010, Redatam + SP

**ELABORACIÓN:** El Autor

Según se puede apreciar en el cuadro 2, la población del 0 a 14 años existente en la parroquia es de 798 lo cual representa el 41% de la población, de 15 a 64 años hay 925 personas representando el 48% de la población, lo cual muestra que en la parroquia la mayor parte de sus habitantes son jóvenes, es decir, el 89% de su población está entre 0 y 65 años. Solo el 11% corresponde a la tercera edad con 204 personas.

### 2.1.3.11.3. Grupos Étnicos de la parroquia Selva Alegre

En la parroquia existen diferentes grupos étnicos de los cuales predominan los mestizos, seguido de los indígenas y blancos, y como minoría están los montubios.

**Tabla N° 3:** Grupos étnicos

<b>GRUPO ÉTNICO</b>	<b>POBLACIÓN</b>	<b>PORCENTAJE</b>
Blanco	43	2,23
Indígena	356	18,47
Mestizo	1522	78,98
Montubio	4	0,21
Afroecuatoriano	1	0,05
Otros	1	0,05
<b>TOTAL</b>	<b>1927</b>	<b>100,00</b>

**FUENTE:** Sistema Integrado de Indicadores Sociales del Ecuador (SIISE)

**ELABORACIÓN:** El Autor

La mayor parte de la parroquia Selva Alegre los habitantes se autodefinen como una población mestiza, según muestra el cuadro número 3, 1522 habitantes son mestizos, representando el 78,98% de la población total existente en la parroquia., los mismos que habitan en su mayoría en la cabecera parroquial. Seguido tenemos los indígenas con 354 habitantes representando el 18,47% de la población total, habitan en los barrios San Vicente y Yubirpamba. Los blancos 43 habitantes con el 2,23% de la población, los montubios 4 habitantes con el 0,21% de la población, los afroamericanos y otras razas étnicas existentes en el país habitan en la parroquia 1 persona.

### 2.1.3.12. Vivienda y Servicios

“Existe un total de 452 viviendas, de estas 93,6% son casas, villas, departamentos y 456 hogares. (Orellana, 2012)

La población de Selva Alegre cuenta con tres sistemas de agua: una clorada y dos entubadas. Estos sistemas son administrados por la Junta de Agua, de las tres vertientes existentes, dos de ellas son cercanas y la otra dista a 7 Km, estas vertientes se encuentran protegidas. Cuentan con un sistema de alcantarillado pero sin ningún tratamiento de aguas servidas ya que se desalojan directamente a una quebrada, no se cuenta con letrización. (Orellana, 2012)

La energía eléctrica llega al 71,7% de las viviendas, y el servicio de telefonía fija llega solamente al 2,4% de las familias. (Orellana, 2012)

El servicio de Transporte Público es realizado por tres turnos de buses, por encontrarse en la ruta Loja-Saraguro-Manú y uno nuevo Loja-Saraguro-Lluzhapa-Sumaypamba, adicionalmente existe el servicio de dos cooperativas de camionetas, especialmente en los días de feria”. (Orellana, 2012)

### 2.1.3.13. Educación en la parroquia Selva Alegre

#### 2.1.3.13.1. Analfabetismo

**Tabla N° 4:** Analfabetismo

<b>GRUPOS DE EDAD</b>	<b>Porcentaje (n/N)*100</b>	<b>Personas de 15 años y más que no saben leer/escribir (n)</b>	<b>Población de 15 años y más (N)</b>
15 - 29 años	3	13	418
30 - 44 años	4	9	244
45 - 64 años	24	63	263
65 y mas	60	122	204
<b>TOTAL S. A.</b>	<b>18</b>	<b>207</b>	<b>1129</b>

**FUENTE:** Sistema Integrado de Indicadores Sociales del Ecuador (SIISE)

**ELABORACIÓN:** El Autor

En la parroquia Selva Alegre las personas con analfabetismo no es muy significativo ya que de las 1129 personas mayores de 15 años existente en la parroquia 207 no saben leer ni escribir, lo cual representa el 18% de la población mayores de 15 años.

En la parroquia las personas de la tercera edad presentan mayor grado de analfabetismo, siendo así, que de las 204 personas de 65 años y más existentes en la parroquia, 122 no saben leer ni escribir representando en 60% de analfabetismo en este grupo de edad. Seguido están las personas de 45 a 64 años de edad, existiendo un total de 263 personas 63 son analfabetas con el 24% de analfabetismo de este grupo. Y en menor proporción se encuentran las personas 30 a 44 años con 9 personas analfabetas, y de 15 a 19 años con 13 personas que no saben leer ni escribir.

### 2.1.3.13.2. Primaria completa

**Tabla N° 5:** Primaria completa

<b>GRUPOS DE EDAD</b>	<b>Porcentaje (n/N)*100</b>	<b>Personas que han completado la primaria (n)</b>	<b>Población de 12 años y más (N)</b>
12 - 14 años	75	106	141
15 - 29 años	93	364	392
30 - 44 años	90	194	216
45 - 64 años	54	102	190
65 y mas	17	22	132
<b>TOTAL S. A.</b>	<b>74</b>	<b>788</b>	<b>1071</b>

**FUENTE:** Sistema Integrado de Indicadores Sociales del Ecuador (SIISE)

**ELABORACIÓN:** El Autor

En la parroquia existen 1071 personas mayores de 12 años de los cuales 188 han culminado la primarias con el 74% de la población de 12 años y más. Las personas de más avanzada edad, menores años de escolaridad tienen, siendo así, que de las personas de 65 años y más solo 22 de han culminado la primaria de 132 habitantes, representando el 17% en ese grupo de edad.

### 2.1.3.13.3. Educación básica completa

**Tabla N° 6:** Educación básica completa

**Tabla N° 6:** Educación básica completa

<b>GRUPOS DE EDAD</b>	<b>Porcentaje (n/N)*100</b>	<b>Personas que han completado la educación básica (n)</b>	<b>Población de 15 años y más (N)</b>
16 - 29 años	45,5	155	341
30 - 44 años	16,5	39	236
45 - 64 años	9,4	24	254
65 y mas	0,5	1	195
<b>TOTAL S. A.</b>	<b>21,3</b>	<b>219</b>	<b>1026</b>

**FUENTE:** Sistema Integrado de Indicadores Sociales del Ecuador (SIISE)

**ELABORACIÓN:** El Autor

En parroquia Selva Alegre son pocas las personas que han culminado la educación básica, debido principalmente a que se dedican más a trabajar, especialmente la población joven y dejan en segundo plano la educación por lo cual se puede observar

que de las 1026 personas mayores a 15 años solo 219 han culminado la educación básica representando el 21,3%. Al igual que en las tablas que anteriormente se analizó las personas que menos grados de escolaridad tienen son las persona de 65 años y más, siendo así, que de las 195 personas existentes de este grupo de edad solo 1 persona ha completado la educación básica.

#### 2.1.3.13.4. Bachillerato completo

**Tabla N° 7:** Bachillerato completo

<b>GRUPOS DE EDAD</b>	<b>Porcentaje (n/N)*100</b>	<b>Personas que han completado la secundaria (n)</b>	<b>Población de 18 años y más (N)</b>
19 - 29 años	25,7	62	241
30 - 44 años	13,0	30	230
45 - 64 años	7,2	18	251
65 y mas	0,5	1	195
<b>TOTAL S. A.</b>	<b>12,1</b>	<b>111</b>	<b>917</b>

**FUENTE:** Sistema Integrado de Indicadores Sociales del Ecuador (SIISE)

**ELABORACIÓN:** El Autor

La instrucción bachillerato también es una de es una de las debilidades de los habitantes de la parroquia Selva Alegre, siendo así, que de los 917 habitantes , solo 111 personas han terminado el bachillerato, representando el 12,1% de la población total mayores de 18 años. De los habitantes entre 19 a 29 años, 63 han culminado el bachillerato de 241 habitantes en total. De la población 30 a 40 años solo 30 (de 230) han terminado el bachillerato. De 45 a 64 años 18 de 251 personas han culminado el bachillerato y por ultimo solo una persona ha terminado el bachillerato de 195 personas de 65 años y más.



### 2.1.3.13.5. Instrucción Superior

Tabla N° 8: Instrucción superior

GRUPOS DE EDAD	Porcentaje (n/N)*100	Personas que han cursado estudios superiores (n)	Población de 24 años y más (N)
24 - 29 años	9	11	128
30 - 44 años	4	10	240
45 - 64 años	3	8	256
65 y mas	0	0	195
<b>TOTAL S. A.</b>	<b>4</b>	<b>29</b>	<b>819</b>

FUENTE: Sistema Integrado de Indicadores Sociales del Ecuador (SIISE)

ELABORACIÓN: El Autor

Los habitantes de la parroquia con un nivel de educación superior son muy baja, siendo así que solo 29 personas tienen título de tercer nivel, de los cuales 11 están entre 24 y 29 años, 10 están entre 30 y 44 años y 8 están entre 45 a 64 años.

## 2.2. Etapas de la planificación

Dentro de la ramificación se encuentran las cuatro siguientes etapas:

### 2.2.1. Formulación

“Determinación de todos los aspectos detallados de un proyecto, que además de la información recogida en la identificación, debe incluir al menos, los indicadores del logro de los objetivos y resultados, las fuentes de verificación de esos indicadores, los factores externos al proyecto, los estudios de viabilidad económica, social, medio ambiental, etc.”. (Jiménez I. F., 2011)

La formulación dentro del proceso es la etapa inicial en donde definimos cuál es el problema o problemas existente y que es lo que se quiere lograr, basándose en un diagnóstico que servirá como base para la elaboración del plan, antecedentes que son los que nos darán una idea del problema y como ha estado evolucionando el mismo a través del tiempo y pronóstico para determinar cómo afectaría el hecho de no haber realizado una adecuada y oportuna solución a los problemas, de igual manera es

importante incluir los recursos que serán asignados, después de habernos basado en los aspectos mencionados, se fijan las metas que logren cumplir con los objetivos.

### **2.2.2. Discusión y aprobación**

“Para tener posibilidades de éxito, todo programa debe contar con la aprobación del gobierno, la anuencia de la opinión pública y el interés de los diversos sectores sociales comprometidos”. (Jiménez I. F., 2011)

En esta etapa lo importante tomar en cuenta la opinión de los involucrados en el plan con la finalidad de velar por los intereses de los diferentes sectores.

Todos los aspectos que puedan convertirse posteriormente en inconvenientes tienen que ser analizados por los diferentes actores con la finalidad de llegar a acuerdos mutuos.

### **2.2.3. Ejecución**

“Aprobados los programas, corresponde a los organismos ejecutivos llevarlos a la realidad. La Administración Pública es la responsable de tomar las medidas necesarias para el cumplimiento de las metas del programa”. (Jiménez I. F., 2011)

En este punto la idea es materializar lo planificado es decir el cumplimiento de metas establecidas, aquí es donde se precisan las funciones y procedimientos que se van a realizar, todo esto con el objeto de lograr un funcionamiento eficiente en el proceso. Es decir que todas las ideas que se tenían planteadas se van realizando conforme a lo establecido, todo esto con la toma oportuna de decisiones.

### **2.2.4. Evaluación**

“A medida que se van ejecutando los actos incluidos en el programa, es preciso controlar sus resultados. En forma periódica se deberán obtener informaciones relativas a la forma como se van cumpliendo las metas del programa de trabajo”. (Jiménez I. F., 2011)

Esta es la etapa final donde se reflejan los resultados de haber ejecutado lo que se planifico, es la manera de verificar y controlar que se está obteniendo resultados. Lo que significa que todas las actividades que se han realizado deben tener un

cumplimiento completo y efectivo. Es una manera de comprobar o verificar que lo ejecutado se ha desarrollado de la manera en la que se planifico.

### **2.3. Instrumentos de la planificación**

#### **2.3.1. Plan**

“Hace referencia a las directrices políticas fundamentales, a las prioridades que éstas establecen, a las estrategias de acción y al conjunto de medios e instrumentos que se van a utilizar para alcanzar las metas y objetivos definidos. El plan engloba, programas y proyectos y básicamente se mide por parámetros técnico-político dentro del cual se enmarcan en los programas y proyectos”. (blogspot.com, 2012)

Es un documento en el que se plasman las metas, estrategias, políticas que se deben seguir ya que las mismas llevan al cumplimiento de objetivos.

Esta define a grandes rasgos las ideas que van a encaminar a los programas y proyectos, dará una guía de lo que es, lo que se va hacer y cómo se va a realizar, está sujeto a modificaciones en cuanto a sus componentes y debe tener una evaluación periódica de los resultados obtenidos.

#### **2.3.2. Programa.**

“Hace referencia en sentido amplio, a un conjunto organizado, coherente e integrado de servicios o procesos expresados en un conjunto de proyectos relacionados o coordinados entre sí y que son de similar naturaleza. Como señala Ander-Egg (1993), el programa operacionaliza un plan mediante la realización de acciones orientadas a alcanzar metas y objetivos definidos para un periodo determinado”. (blogspot.com, 2012)

Ayuda a concretar los objetivos del plan ya que al ser un nivel intermedio entre el plan y los proyectos ayuda a transformar las ideas generales en situaciones concretas. Este instrumento está destinado a lograr los objetivos y metas mediante la ejecución de proyectos planteados, todos estos objetivos tienen un lineamiento común ya que están relacionados con el objetivo central que se quiere lograr, es decir que a través del cumplimiento de proyectos se llega a la realización de un programa.

### **2.3.3. Proyecto.**

“Representa un mayor grado de concreción y agrupa a un conjunto de actividades relacionada y coordinadas entre sí en relación a la satisfacción de un grupo o de una determinada necesidad. E proyecto es similar a un programa, sin embargo, señala, es en general menos complejo y de menor alcance, puede ser parte de un programa más amplio o, también, un plan independiente de un solo uso”. (blogspot.com, 2012)

El proyecto es un conjunto de actividades interrelacionadas que deben lograrse dentro de un lapso de tiempo determinado con la finalidad de cumplir con los objetivos planteados.

Este nace como una alternativa de solución a un determinado problema existente o por tratar de aprovechar una oportunidad, pueden ser de carácter productivo o también de tipo social, los primeros están asociados con las empresas y su finalidad es lograr los mayores beneficios económicos, mientras que por otro lado los de carácter social están destinados a mejorar la calidad de vida de las personas.

### **2.3.4. Actividades.**

“Tanto los programas como los proyectos se concretan a través de un conjunto de actividades organizadas y articuladas entre sí para alcanzar las metas y objetivos específicos. Es el Medio de intervención sobre la realidad, mediante la realización secuencial e integrada de diversas acciones necesarias para alcanzar las metas y objetivos específicos de un proyecto”. (blogspot.com, 2012)

Las actividades por lo tanto serían las diferentes acciones que se realizaran con el objetivo de lograr el cumplimiento del presente plan de desarrollo local de la parroquia selva alegre, el cual tiene como finalidad mejorar la calidad de vida de sus habitantes.

### **2.3.5. Tareas**

“Es la acción que tiene el máximo grado de concreción y especificidad Un conjunto de tareas configuran una actividad .Un conjunto de tarea configuran una actividad entre las muchas que hay que realizar para concretar el proyecto”. (blogspot.com, 2012)

Las tareas son aquellas acciones que se realizarán en cada una de las actividades propuestas en el desarrollo del presente plan, para generar mejor bienestar para la población selvalegense.

## **2.4. Desarrollo Local**

“El Desarrollo Local es una estrategia de democracia territorial que permite aprovechar las potencialidades locales, bajo objetivos de corto y largo alcance, en concertación con todos los actores de los sectores locales”. (CEPAL, 2003)

Es un proceso que busca superar las dificultades dando respuesta a los diferentes problemas a través de objetivos que permitan aprovechar las potencialidades existentes.

En este proceso se busca concertar con los diferentes actores sociales para conseguir estos objetivos que individualmente no pueden ser alcanzados.

### **2.4.1. Las Teorías del Desarrollo Económico Local**

Las teorías económicas relacionadas con el desarrollo local, son de vital importancia y también servirán como base para la elaboración del presente trabajo de investigación, por lo cual, a continuación se presentan las principales teorías o modelos formulados en la literatura del desarrollo económico local.

#### **2.4.1.1. Desarrollo Endógeno**

Vázquez Barquero define el desarrollo económico local como un “proceso de crecimiento y cambio estructural que mediante la utilización del potencial de desarrollo existente en el territorio conduce a la mejora del bienestar de la población de una localidad o una región. Cuando la comunidad local es capaz de liderar el proceso de cambio estructural, la forma de desarrollo se puede convenir en denominarla desarrollo local endógeno”. (Barquero, 2000)

Vázquez-Barquero (1997) define más rigurosamente el desarrollo endógeno: en primer lugar, afirma que las teorías del desarrollo endógeno se diferencian de los modelos de crecimiento endógeno en el tratamiento que dan a la cuestión de la convergencia. Consideran que en los procesos de desarrollo económico lo verdaderamente importante es identificar los mecanismos y los factores que favorecen los procesos de crecimiento y

cambio estructural y no si existe convergencia entre las economías regionales o locales. Y agrega que las teorías del desarrollo endógeno sostienen que la competitividad de los territorios se debe, en buena medida, a la flexibilidad de la organización de la producción, a la capacidad de integrar, de forma flexible, los recursos de las empresas y del territorio. Según este autor, el desarrollo endógeno obedecería a la formación de un proceso emprendedor e innovador, en que el territorio no es un receptor pasivo de las estrategias de las grandes empresas y de las organizaciones externas, sino que tiene una estrategia propia que le permite incidir en la dinámica económica local.

Más preciso es Boisier (1993) quien sostiene que:

La endogeneidad del desarrollo regional habría que entenderla como un fenómeno que se presenta en por lo menos cuatro planos que se cortan, se cruzan entre sí.

- ✚ Primero, la endogeneidad se refiere o se manifiesta en el plano político, en el cual se le identifica como una creciente capacidad regional para tomar las decisiones relevantes en relación a diferentes opciones de desarrollo, diferentes estilos de desarrollo, y en relación al uso de los instrumentos correspondientes, o sea, la capacidad de diseñar y ejecutar políticas de desarrollo, y sobre todo, la capacidad de negociar.
- ✚ En segundo lugar, la endogeneidad se manifiesta en el plano económico, y se refiere en este caso a la apropiación y reinversión regional de parte del excedente a fin de diversificar la economía regional, dándole al mismo tiempo una base permanente de sustentación en el largo plazo
- ✚ En tercer lugar, la endogeneidad es también interpretada en el plano científico y tecnológico, es decir, la vemos como la capacidad interna de un sistema —en este de un territorio organizado— para generar sus propios impulsos tecnológicos de cambio, capaces de provocar modificaciones cualitativas en el sistema.
- ✚ En cuarto lugar, la endogeneidad se plantea en el plano de la cultura, como una suerte de matriz generadora de la identidad socioterritorial”.

De esta manera, según el autor, se va generando un escenario que es ocupado por una variedad de actores públicos y privados de cuya interacción surge la sinergia necesaria.

Para Fabio Velásquez (1998), hablar de desarrollo local es aludir a "ese conjunto de procesos económicos, sociales, culturales, políticos y territoriales a través de los cuales una comunidad, a partir de sus propias potencialidades y de las oportunidades que le brinda el entorno, accede al bienestar, sin exclusiones ni discriminaciones, y garantiza las condiciones para que futuras generaciones también puedan hacerlo"

Enrique Gallicchio (2010) dice, cuando se habla del desarrollo de un territorio, se lo concibe en relación a cuatro dimensiones básicas: económico, político, social y ambiental, conceptuando, lo económico a la creación, acumulación y distribución de la riqueza; social y cultural se refiere a la calidad de vida a la equidad y a la integración social; ambiental referida a los recursos naturales y a la sustentabilidad de los modelos; política vinculada a la gobernabilidad de un territorio y a la definición de un proyecto colectivo específico, autónomo y sustentado en los propios actores locales.

El desarrollo local consiste en crecer desde un punto de vista endógeno, y también obtener recursos externos, inversiones, recursos humanos, recursos económicos, así como mejorar la capacidad de control del excedente que se genera en un nivel local. Los actores deben ser capaces de utilizar los recursos que pasan y quedan, en su ámbito territorial, para mejorar las condiciones de vida de los habitantes.

## **2.5. Plan de Desarrollo Local**

“El Plan de desarrollo local es un instrumento de gestión útil para propulsar el desarrollo social de una comunidad rural, un barrio marginal, o cualquier otra comunidad que tenga una integración y unidad de propósitos generales”. (Barquero, 2000)

Es así que el Plan de Desarrollo Local es una herramienta, el cual nos permitirá determinar las necesidades y las potencialidades que tienen la parroquia selva Alegre, para luego solventar dichas necesidades y aprovechar de mejor manera las potencialidades existentes y así generar un mayor desarrollo socioeconómico de la parroquia, mejorando las condiciones de vida de los habitantes.

Según el art. 41 del Código Orgánico de Planificación y Finanzas Públicas (COPFP) “Los planes de desarrollo son las directrices principales de los gobiernos autónomos descentralizados (GAD) respecto de las decisiones estratégicas de desarrollo en el territorio. Estos tendrán una visión de largo plazo, y serán implementados a través del ejercicio de sus competencias asignadas por la Constitución de la República y las Leyes, así como de aquellas que se les transfieran como resultado del proceso de descentralización”. (COPFP, 2010)

Según lo expuesto los gobiernos autónomos descentralizados deben cumplir con los mandatos legales y elaborar adecuadamente sus Planes para mejorar la condición social y económica de su población.

Es un instrumento de gestión que permite a los gobiernos locales el planteamiento y posterior consecución de objetivos, precisamente es en este documento donde se plasman los sueños y aspiraciones de una localidad. Estos planes pueden contener tanto programas como proyectos, los mismos que tienen prioridad de acuerdo a las necesidades de la gente con la finalidad de mejorar las condiciones socioeconómicas de los habitantes.

El plan de desarrollo debe ser manejado a través del uso eficiente de los recursos ya que al ser escasos debe ser correctamente asignados y coordinación de acciones tanto entre los sectores públicos como privados.

## **2.6. Planes de Ordenamiento Territorial**

En el artículo 43 del Código Orgánico de Planificación y Finanzas Públicas (COPFP) menciona que los planes de ordenamiento territorial “son los instrumentos de la planificación del desarrollo que tienen por objeto el ordenar, compatibilizar y armonizar las decisiones estratégicas de desarrollo respecto de los asentamientos humanos, las actividades económico-productivas y el manejo de los recursos naturales en función de las cualidades territoriales, a través de la definición de lineamientos para la materialización del modelo territorial de largo plazo, establecido por el nivel de gobierno respectivo”. (COPFP, 2010)

Los planes de ordenamiento territorial son prioritarios y de vital importancia para generar desarrollo en un determinado territorio, es por ello, que en una de las



disposiciones del Código de Organización Territorial, Autonomías y Descentralización (COOTAD) determina que es atribución de los GAD elaborar el Plan de Desarrollo y Ordenamiento Territorial para cada nivel de gobierno, los mismos que deberán articular las políticas de desarrollo y las directrices de ordenamiento del territorio en base a las competencias propias de cada nivel de gobierno.

Alegre se pretende, cumplir con ese objetivo en común que se menciona anteriormente.

## **2.7. Elementos del Plan De Desarrollo**

Según el artículo 42 del Código Orgánico de Planificación y Finanzas Públicas (COPFP), los contenidos mínimos de los planes de desarrollo en concordancia con las disposiciones del Código de Organización Territorial, Autonomías y Descentralización (COOTAD), los planes de desarrollo de los gobiernos autónomos descentralizados deberán contener, al menos, lo siguiente: diagnóstico, propuesta y modelo de gestión.

### **2.7.1. Diagnóstico**

“Para la elaboración del diagnóstico, los gobiernos autónomos descentralizados deberán observar, por lo menos, contenidos que describan las inequidades y desequilibrios socio territoriales, potencialidades y oportunidades de su territorio, la situación deficitaria, los proyectos existentes en el territorio, las relaciones del territorio con los circunvecinos, la posibilidad y los requerimientos del territorio articuladas al Plan Nacional de Desarrollo y, finalmente, el modelo territorial actual”. (COPFP, 2010)

El diagnóstico es el soporte técnico con el que se toman las decisiones ya que muestra cómo se encuentra la parroquia y es donde se plasman los problemas y aspiraciones de la población. Es un análisis en el que se determina la situación y la tendencia existentes, esta determinación se hace en base a datos y hechos que previamente han sido compilados y procesados.

La información es recopilada dependiendo las necesidades que considere de importancia quien elabora los planes o de la normativa existente en determinado tiempo y lugar.

Para el caso de Ecuador, la información necesaria para el diagnóstico está basada en sistemas vinculados tanto al desarrollo como al ordenamiento territorial.

### **2.7.1.1. Diagnóstico Socioeconómico**

Los Diagnósticos Socioeconómicos han ido cobrando una importancia cada vez mayor ya que proporcionan elementos objetivos e información relevante en torno a los aspectos que queremos conocer de alguna persona o familia. Un diagnóstico socioeconómico consiste en una entrevista a profundidad aplicando un cuestionario diseñado expresamente para los aspectos relevantes que queremos conocer. (Canto, 2011).

El diagnóstico socioeconómico es de vital importancia en la elaboración del Plan de Desarrollo, ya que mediante este diagnóstico se podrá determinar la situación actual de la parroquia, contribuyendo también para la construcción de la matriz FODA de la parroquia, y para la formulación de las propuestas encaminadas a mejorar el bienestar socioeconómico del sector.

### **2.7.1.2. Elementos para el diagnóstico parroquial por sistemas.**

Según la Guía de contenidos y procesos para la formulación de planes de desarrollo y ordenamiento territorial de provincias, cantones y parroquias, presentado por la SENPLADES, los sistemas que deben considerarse en el proceso de formulación del diagnóstico parroquial son los sistemas vinculados al desarrollo, como son: El sistema ambiental, económico, sociocultural y político institucional.

#### **2.7.1.2.1. Sistema ambiental**

“Sistema ambiental: Corresponde al patrimonio natural que sostiene y determina las diversas actividades de la población.” (SENPLADES, Guía de contenidos y procesos para la formulación de Planes de Desarrollo y Ordenamiento Territorial de provincias, cantones y parroquias, 2011)

Es el entorno natural en el que se desenvuelve la población, este entorno puede estar compuesto por elementos tanto bióticos como abióticos. Se puede incluir información acerca del clima, fuentes de agua, especies animales y vegetales, etc. Así también es importante incluir los riesgos naturales y posibles puntos o sectores que podrían ser estratégicos en la planificación. Es decir todo el entorno natural en el que se desarrolla la población y que podría ser tomado como potencial de la parroquia Selva Alegre.

### **2.7.1.2.2. Sistema económico**

“Sistema económico: Comprende al conjunto e interrelación de factores vinculados con el desarrollo de la economía integral del territorio y las opciones o potencialidades que pueden aprovecharse para fomentar el logro del Buen Vivir.” (SENPLADES, Guía de contenidos y procesos para la formulación de Planes de Desarrollo y Ordenamiento Territorial de provincias, cantones y parroquias, 2011)

El sistema económico se refiere al conjunto de factores interrelacionados para lograr un desarrollo integral de la economía. En este sistema es importante tomar en cuenta todos los factores que puedan llevar a un desarrollo. Se incluyen aspectos relativos a diferentes sectores productivos como son la agricultura, ganadería, pesca, industrias, servicios, así como también los riesgos que se pueden dar en dichos sectores y que podrían afectar el buen desenvolvimiento de las actividades económicas.

### **2.7.1.2.3. Sistema sociocultural**

“Sistema sociocultural: Es un tema en especial importante en el ámbito de la jurisdicción parroquial y no puede derivarse de los diagnósticos cantonales o provinciales sino construirse de manera específica en el ámbito parroquial”. (SENPLADES, Guía de contenidos y procesos para la formulación de Planes de Desarrollo y Ordenamiento Territorial de provincias, cantones y parroquias, 2011)

Es un tema en el que únicamente se puede tomar en cuenta aspectos propios de la parroquia. Comprende las iniciativas de organización como son los clubes, asociaciones y otros tipos de organización que son muy importantes ya que es necesario analizar cómo se encuentra el tejido social y cuál es la estructura de base de la parroquia, a fin de que al identificarlas sea más eficiente la aplicación de políticas y veedurías ciudadanas.

También es apremiante la identificación del patrimonio tanto tangible como: vestimenta, instrumentos musicales, lugares con belleza paisajística; e intangible: como los valores parroquiales, todos ellos con la finalidad de fortalecer el sentido de pertenencia de la población.

#### **2.7.1.2.4. Sistema político-institucional**

“Sistema político-institucional corresponde a la capacidad de la institución pública y también de las y los actores sociales para guiar o promover procesos orientados al desarrollo y a la gestión del territorio de su circunscripción”. (SENPLADES, Guía de contenidos y procesos para la formulación de Planes de Desarrollo y Ordenamiento Territorial de provincias, cantones y parroquias, 2011)

Es la identificación de la capacidad de la parroquia a nivel institucional, es decir de la junta parroquial y su capacidad de trabajar en conjunto con las demás organizaciones para gestionar recursos necesarios destinados a la realización de obras y para promover procesos que permitan lograr consenso con las autoridades de las distintas instituciones tanto públicas como privadas, en beneficio de la población.

#### **2.7.2. Propuesta**

“Para la elaboración de la propuesta, los gobiernos autónomos descentralizados tomarán en cuenta la visión de mediano y largo plazos, los objetivos, políticas, estrategias, resultados y metas deseadas, y el modelo territorial que debe implementarse para viabilizar el logro de sus objetivos”. (COPFP, 2010)

Es el conjunto de todas las ideas o proyectos revisados con anterioridad que se presentan para ser aceptados o aprobados y que se pretende llevar a cabo, todo esto con la finalidad de resolver de manera práctica, eficiente y creativa los problemas existentes en un determinado lugar. En sí la propuesta son las decisiones que se tomaran en la parroquia para alcanzar los objetivos planteados y lograr la situación deseada.

#### **2.7.3. Modelo de gestión**

“Para la elaboración del modelo de gestión, los gobiernos autónomos descentralizados deberán precisar, por lo menos, los datos específicos de los programas y proyectos, cronogramas estimados y presupuestos, instancias responsables de la ejecución, sistema de monitoreo, evaluación y retroalimentación que faciliten la rendición de cuentas y el control social”. (COPFP, 2010)

El modelo de gestión es de carácter descriptivo ya que muestra todas las actividades o diligencias necesarias para conducir al logro del bienestar socioeconómico de una

población. El mismo representa la base referencial para desarrollar políticas y acciones que permitirán alcanzar los objetivos.

En conclusión es el procedimiento que se va a seguir para ejecutar los proyectos y programas en donde se tomaran en cuenta presupuestos, responsables del plan, cronogramas, etc.

## **2.8. Fortalezas, Oportunidades, Debilidades y Amenazas (FODA)**

La FODA es un análisis o técnica, herramienta estratégica que se utiliza para evaluar la situación presente. Es una estructura conceptual que identifica amenazas y oportunidades que surgen del ámbito externo (teniendo en cuenta los factores : político, social, económico, tecnológico), y las debilidades y fortalezas que poseen en el ámbito interno a su Empresa (teniendo en cuenta los aspectos comercial, administración y finanzas, producción y operaciones, estructura organizacional y la planificación estratégica). (EcuRed, EcuRed, 2010)

### **2.8.1. Fortalezas**

Recursos que se controlan, capacidades y habilidades que poseen, actividades que se desarrollan positivamente. Son factores, cualidades o características positivas endógenas o particulares que favorecen o contribuyen a la puesta en marcha de un proceso de desarrollo. Distintos autores denominan a las fortalezas como “puntos fuertes” de un territorio. (EcuRed, EcuRed, 2010)

### **2.8.2. Oportunidades**

Factores del entorno que resultan positivos, favorables, explotables. Son factores positivos provenientes del proceso exógeno o del entorno y que, aprovechados adecuadamente, pueden favorecer o contribuir con el desarrollo de las estrategias que se plantean. (EcuRed, EcuRed, 2010)

### **2.8.3. Debilidades**

Recursos de los que se carece, habilidades que no poseen, actividades que no se desarrollan positivamente. Son factores, cualidades o características negativas

endógenas o particulares que impiden o dificultan su desarrollo. Puede asimilarse al concepto de problemas. (EcuRed, EcuRed, 2010)

#### **2.8.4. Amenazas**

Factores negativos provenientes de procesos exógenos o del entorno y que, por lo tanto, pueden impedir o dificultar el desarrollo de las estrategias que se plantean. (EcuRed, EcuRed, 2010)

Mediante la matriz FODA se podrá definir las Fortalezas, Oportunidades, Debilidades y Amenazas de la parroquia Selva Alegre, el cual nos servirá de base para las respectivas propuestas, las mismas que serán encaminadas a mejorar la calidad de vida de la misma.

### **2.9. Metodología utilizada para la elaboración del plan.**

Para el elaboración del Plan de Desarrollo Local para la parroquia Selva Alegre periodo 2014 – 2018 se tomó como base la metodología para la elaboración de estrategias de desarrollo local emitido por la Comisión Económica para América Latina, CEPAL (2003); y la Guía de contenidos y procesos para la formulación de Planes de Desarrollo y Ordenamiento Territorial emitida por la Secretaría Nacional de Planificación y Desarrollo, SENPLADES (2011).

#### **2.9.1. Metodología para la Elaboración de Estrategias de Desarrollo Local.**

En la elaboración del perfil de “plan estratégico de desarrollo local se recorren todas las etapas del proceso, comenzando por el diagnóstico. Luego, se continúa con la identificación de las vocaciones del territorio; la asignación de objetivos estratégicos; la elaboración de una estrategia local de desarrollo, y la recomendación de acciones específicas, en la forma de proyectos y/o políticas que permitan implementarla para alcanzar los objetivos en función de las vocaciones detectadas” (CEPAL, 2003).

#### **2.9.2. Guía de contenidos y procesos para la formulación de Planes de Desarrollo y Ordenamiento Territorial**

Esta guía es de contenidos y procesos. “Propone, en algunos casos, recomendaciones metodológicas que pueden ser útiles, en especial para las y los responsables técnicos de los procesos de planificación en los GAD. Sus contenidos, en esencia responden a los

mandatos y disposiciones que la Constitución y los dos Códigos mencionados establecen para el efecto, conceptos y técnicas de planificación, reconocidas actualmente como válidas y apropiadas” (SENPLADES, Guía de contenidos y procesos para la formulación de Planes de Desarrollo y Ordenamiento Territorial de provincias, cantones y parroquias, 2011).

Esta guía es un instrumento referencial y de carácter no obligatorio para los GAD, y los actores territoriales para que puedan formular sus planes de desarrollo y ordenamiento territorial. Se considera que el contenido de esta guía, si bien es producto de un proceso intenso de construcción, es un instrumento aún perfectible, pero suficiente y válido para que los GAD puedan utilizarlo. Precisamente de los resultados que se vayan derivando de su aplicación se extraerán lecciones que permitirán mejorar, complementar o ampliar, de modo continuo, tanto los contenidos como los procesos que ahora se presentan.

Esta guía es considerada para la formulación de planes de desarrollo y ordenamiento territorial de las provincias, cantones y parroquias, por lo tanto los componentes generales de los planes, así como sus procesos de formulación son similares para los tres niveles considerados.

Las dos metodologías presentadas tanto por la CEPAL y la SENPLADES sirvieron como base para la formulación del Plan de Desarrollo Local para la parroquia Selva Alegre periodo 2014 – 2018, ya que las dos tienen como objetivo generar un desarrollo socioeconómico endógeno de un determinado sector, con la finalidad de generar mayor bienestar para sus habitantes y por ende mejorar las condiciones de vida de los mismos.

### **3. FUNDAMENTACIÓN LEGAL**

La presente investigación está fundamentada legalmente en la Constitución del Ecuador redactada en el 2008.

En el título I: Elementos constitutivos del estado; en el capítulo primero de la Constitución, dentro de los principios fundamentales, en su artículo 3 numeral 5 y 6 nos señala que son deberes primordiales del estado: “planificar el desarrollo nacional, erradicar la pobreza, promover el desarrollo sustentable y la redistribución equitativa de los recursos y la riqueza, para acceder al buen vivir; y promover el desarrollo equitativo y solidario de todo el territorio, mediante el fortalecimiento del proceso de autonomías y descentralización; respectivamente.” (Constitución, 2008)

En el título V: Organización territorial del Estado; dentro del régimen de competencias, en el artículo 262 se define que es competencia de los gobiernos regionales autónomos “planificar el desarrollo regional y formular los correspondientes planes de ordenamiento territorial, de manera articulada con la planificación nacional, provincial, cantonal y parroquial”, en el artículos 267 define que es competencia de los gobiernos parroquiales rurales “Planificar el desarrollo parroquial y su correspondiente ordenamiento territorial, en coordinación con el gobierno cantonal y provincial”. (Constitución, 2008)

En el título VI: Régimen de Desarrollo; dentro de los principios generales, en el artículo 276 el régimen de desarrollo tendrá el siguiente objetivo enmarcado en el numeral 6 que es “promover un ordenamiento territorial equilibrado y equitativo que integre y articule las actividades socioculturales, administrativas, económicas y de gestión, y que coadyuve a la unidad del Estado” (Constitución, 2008)

El artículo 278 para la consecución del buen vivir, a las personas y a las colectividades, y sus diversas formas organizativas, les corresponde: Participar en todas las fases y espacios de la gestión pública y de la planificación del desarrollo nacional y local, y en la ejecución y control del cumplimiento de los planes de desarrollo en todos sus niveles. (Constitución, 2008)

Otro fundamento legal para la realización del presente tema de investigación se puede mencionar el Código Orgánico de Organización Territorial, Gobiernos Autónomos y



Descentralización (COOTAD), el cual en el artículo 64 nos menciona que son funciones del Gobierno Autónomo Descentralizado (GAD) Parroquia Rural, “elaborar el plan parroquial rural de desarrollo; el de ordenamiento territorial y las políticas públicas; ejecutar las acciones de ámbito parroquial que se deriven de sus competencias, de manera coordinada con la planificación cantonal y provincial; y, realizar en forma permanente, el seguimiento y rendición de cuentas sobre el cumplimiento de las metas establecidas”. Y dentro de sus atribuciones presentada en el artículo 67 esta “aprobar el plan parroquial de desarrollo y el de ordenamiento territorial formulados participativamente con la acción del consejo parroquial de planificación y las instancias de participación, así como evaluar la ejecución”. (COOTAD, 2011)

Además, se puede establecer como fundamento legal el Código Orgánico de Planificación y Finanzas Públicas (COPFP), en el cual en el artículo 12 menciona que “la planificación del desarrollo y el ordenamiento territorial es competencia de los gobiernos autónomos descentralizados (GAD) en sus territorios. Se ejercerá a través de sus planes propios y demás instrumentos, en articulación y coordinación con los diferentes niveles de gobierno, en el ámbito del Sistema”. (COPFP, 2010)

### **3.1. Código Orgánico de Organización Territorial, Gobiernos Autónomos y Descentralización (COOTAD)**

“El Ecuador requería y todavía requiere de un proceso ambicioso de reorganización territorial del Estado, que refuerce la autonomía territorial e impulse decididamente la descentralización y la democratización de los diferentes niveles de gobierno, reconociendo, al mismo tiempo, el carácter de Estado plurinacional e intercultural; así como avanzar en el objetivo de la equidad interterritorial. El hito que marca este proceso de reestructuración del Estado es, sin lugar a dudas, la transformación que establece la Constitución”. (COOTAD, 2011)

El COOTAD es la ley en la cual promueve la equidad y el desarrollo territorial, “Según el legislador, el cuerpo legal tiene cuatro ejes fundamentales: las regiones con un nuevo modelo de descentralización, la recuperación de funciones por parte del Estado, las Circunscripciones Territoriales Indígenas (CTI), y la entrega de competencias a los municipios, juntas parroquiales y consejos provinciales”. (Hernández, 2010)

### **3.2. Constitución de la República Del Ecuador**

“Es el fundamento y la fuente de la autoridad jurídica que sustenta la existencia del Ecuador y de su gobierno. La supremacía de esta constitución la convierte en el texto principal dentro de la política ecuatoriana, y está por sobre cualquier otra norma jurídica” (Wikipedia, Wikipedia la enciclopedia libre, n.d.)

La constitución el texto principal de la política ecuatoriana y esta sobre cualquier ley existente, en ella se encuentran todos los mandatos y reglas que rigen el funcionamiento de un país y a la vez la relación entre el gobierno y los ciudadanos. Al ser la máxima de las leyes, en ella se encuentran definidas todas las reglas y decretos a seguir por todos los ciudadanos, la misma establece la organización del estado y cada tarea o función que en el sector público se deben realizar para poder cumplir con los fines del mismo. Además se señala los derechos garantías y obligaciones que tenemos los ecuatorianos para seguir construyendo un mejor país.

### **3.3. Código Orgánico de Planificación y Finanzas Públicas.**

El presente código tiene por objeto “organizar, normar y vincular el Sistema Nacional Descentralizado de Planificación Participativa con el Sistema Nacional de Finanzas Públicas, y regular su funcionamiento en los diferentes niveles del sector público, en el marco del régimen de desarrollo, del régimen del buen vivir, de las garantías y los derechos constitucionales. Las disposiciones del presente código regulan el ejercicio de las competencias de planificación y el ejercicio de la política pública en todos los niveles de gobierno, el Plan Nacional de Desarrollo, los planes de desarrollo y de ordenamiento territorial de los Gobiernos Autónomos Descentralizados, la programación presupuestaria cuatrianual del Sector Público, el Presupuesto General del Estado, los demás presupuestos de las entidades públicas; y, todos los recursos públicos y demás instrumentos aplicables a la Planificación y las Finanzas Públicas”. (COPFP, 2010)

Este código permite vincular el sistema de planificación con el de finanzas públicas para regular estos sistemas en los diferentes niveles del sector público.

Se convierte en una guía o instrumento para el uso eficiente de los bienes y servicios que produce el sector público, el código pretende lograr una eficiente inversión de los

recursos del estado en los diferentes niveles del mismo, dentro del ámbito de la planificación económica.

### **3.4. Plan Nacional de Desarrollo.**

“El Plan Nacional de Desarrollo, denominado Plan Nacional para el Buen Vivir 2013 – 2017, es el instrumento del Gobierno Nacional para articular las políticas públicas con la gestión y la inversión pública”. (Desarrollo, 2013)

Presenta los doce objetivos nacionales para el buen vivir: 1. Consolidar el Estado democrático y la construcción del poder popular; 2. Auspiciar la igualdad, la cohesión, la inclusión y la equidad social y territorial, en la diversidad; 3. Mejorar la calidad de vida de la población; 4. Fortalecer las capacidades y potencialidades de la ciudadanía; 5. Construir espacios de encuentro común y fortalecer la identidad nacional, las identidades diversas, la plurinacionalidad y la interculturalidad; 6. Consolidar la transformación de la justicia y fortalecer la seguridad integral, en estricto respeto a los derechos humanos; 7. Garantizar los derechos de la naturaleza y promover la sostenibilidad ambiental territorial y global; 8. Consolidar el sistema económico social y solidario, de forma sostenible; 9. Garantizar el trabajo digno en todas sus formas; 10. Impulsar la transformación de la matriz productiva; 11. Asegurar la soberanía y eficiencia de los sectores estratégicos para la transformación industrial y tecnológica; 12. Garantizar la soberanía y la paz, profundizar la inserción estratégica en el mundo y la integración latinoamericana.

El plan nacional de desarrollo es el instrumento que articula las políticas públicas con la gestión y la inversión pública y es mediante el cumplimiento de este instrumento el que permitirá que se logren los objetivos nacionales para lograr el desarrollo socioeconómico de los ecuatorianos.

Este es un instrumento que en lo social busca superar las condiciones de desigualdad, mejorar las capacidades y condiciones de vida de la población, en el ámbito ambiental, promueve los derechos de la naturaleza, en lo económico busca garantizar la estabilidad laboral y construir un sistema económico social y solidario en donde el fin es el ser humano y en lo cultural el objetivo es valorar nuestra diversidad y garantizar los derechos de las personas sin ningún tipo de discriminación.

### **3.5. Procesos de formulación participativa**

Según la Guía de contenidos y procesos para la formulación de Planes de Desarrollo y Ordenamiento Territorial de provincias, cantones y parroquias, (2011: 18), El proceso de formulación participativa contempla, en esencia, cinco pasos:

1. “La organización de las instancias participativas.
2. La formulación del diagnóstico estratégico y por sistemas.
3. La formulación del Plan de Desarrollo.
4. La formulación del Plan de Ordenamiento Territorial.
5. La aprobación y puesta en vigencia del Plan”.

Todo este proceso participativo debe generar dialogo desde la diversidad género, religión, etc. Tomando en cuenta criterios de inclusión a sectores que anteriormente eran marginados es decir hacer cumplir los derechos de las personas y disminuir las inequidades. Se trata de tener unión para lograr objetivos que individualmente no se pueden alcanzar, este proceso es voluntario y se convierte en un espacio para proponer acciones necesarias; quienes son parte de la formulación participativa no obtienen beneficios individuales o económicos sino que contribuyen en beneficio de la población.

## e. MATERIALES Y MÉTODOS

### 1. MATERIALES

Para llevar a cabo la presente investigación fue necesaria la utilización de los siguientes recursos materiales:

**Tabla N° 9:** Materiales utilizados

<b>EQUIPO DE COMPUTACIÓN Y OFICINA</b>	<b>SUMINISTROS DE OFICINA</b>	<b>SERVICIOS</b>	<b>OTROS GASTOS</b>
•Proyector	•Resma de papel A4	•Internet	•Impresiones
•Computador portátil	•Esferos	•Celular	•Copias
•Impresora	•Lápiz	•Transporte	•Anillado
•Copiadora	•Borrador	•Hospedaje	•Empastado
•Calculadora	•Carpeta	•Alimentación	
•Flash memory			
•Cámara fotográfica			

**ELABORACIÓN:** En autor.

### 2. CONTEXTO

El trabajo de campo de la presente investigación se llevó a cabo en la parroquia Selva Alegre; se encuentra ubicada en el cantón Saraguro, provincia de Loja, la misma que está dividida políticamente por 9 barrios: Suro, Huazhacoral, Yubirpamba, San Pablo, San Vicente, La Esperanza, Carapalí, San Luis y la cabecera parroquial Selva Alegre; y, cuenta con 1927 habitantes.

### 3. PARTICIPANTES

Intervinieron una serie de personas que colaboraron de diferentes maneras en la obtención de la información necesaria: 218 jefes de hogar de la parroquia, a quienes se aplicó una encuesta para recabar información socioeconómica. Representantes del GAD Parroquial Selva Alegre e instituciones educativas y de salud, con quien se mantuvo una entrevista para conseguir información, respecto a la situación actual de la parroquia.

## **4. TIPO DE INVESTIGACIÓN**

### **4.1. Explorativa**

Fue de tipo explorativa, debido principalmente a que el tema y el problema planteado en la presente investigación no se han hecho estudios relacionados a la misma, ya que mediante este estudio se podrá recolectar información veraz y oportuna para la realización del plan y mediante este poder plantear alternativas para aprovechar las potencialidades, eliminar los problemas encontrados y suplir las necesidades de los habitantes de la parroquia Selva Alegre.

### **4.2. Descriptiva**

También fue de tipo descriptiva, ya que se especificó las propiedades, características y los perfiles importantes de los habitantes de la parroquia, de los cuales se obtuvo los datos y la información necesaria para el desarrollo de la presente investigación, los mismo que fueron procesados en el transcurso de la elaboración del plan, a fin de generar resultados para el análisis correspondiente según los objetivos planteados.

### **4.3. Explicativa**

Es explicativa ya que se recolectó información misma de la parroquia, y así conocieron cuáles fueron las causas del problema planteado en el presente tema investigativo y poder conocer y definir cuáles fueron sus consecuencias.

### **4.4. Observacional**

Con este tipo de investigación, se logró tener un contexto amplio de la situación, realizando algunas visitas al lugar, para recabar información de los involucrados; permitió tener un diagnostico socioeconómico actual de la parroquia Selva Alegre.

### **4.5. Bibliográfica**

Se recurrió a libros e investigaciones realizadas, que contuvieron aspectos relacionados con el tema, documentos escritos como es el Plan de Desarrollo y Ordenamiento territorial de la parroquia Selva Alegre y documento a fines, con la finalidad de alcanzar la mayor información posible.

#### **4.6. De campo**

Además fue de campo ya que para el desarrollo del presente tema investigativo fue necesario información actual y confiable, las mismas que fueron obtenidas de la población misma objeto de estudio, consiguiendo así información primaria para la realización de la investigación.

### **5. MÉTODOS DE LA INVESTIGACIÓN**

#### **5.1. Científico**

A través de su estructura formada por reglas y principios permitió realizar el estudio socioeconómico, a través del cual se pudo determinar las debilidades y potencializar las fortalezas de la parroquia Selva Alegre, para lo que se utilizó indistintamente la Inducción, la Deducción, la Síntesis, la Estadística y demás métodos complementarios.

#### **5.2. Inductivo**

Método que se lo aplicó a partir del inicio de la investigación y que se tomó en cuenta los hechos observados y proporcionados por los habitantes del sector, los mismos que permitieron llegar a conclusiones generales de la situación socioeconómica de la parroquia y definir así el diagnóstico.

#### **5.3. Deductivo**

El método deductivo está estrechamente relacionado con el método inductivo, ya que luego de realizar el diagnóstico socioeconómico de la parroquia Selva Alegre, se presentaron algunas alternativas para solventar las necesidades de la población selvalegrense.

Se aplicó estos dos métodos ya que los mismos permitieron identificar problemas que afectan a los habitantes de la parroquia Selva Alegre y obtener soluciones a dichos problemas.

#### **5.4. Sintético**

Se utilizó este método en la recolección de la información primaria de la parroquia, en el cual se conoció las causas del problema que se planteó en el tema de investigación y

por ende las consecuencias del mismo. Permitted mantener una secuencia lógica en cada uno de los apartados del informe final de tesis.

### **5.5. Estadístico**

Este método nos permitió calcular el tamaño de la muestra de la población de la parroquia Selva Alegre y analizar los datos obtenidos mediante tabulaciones y representaciones gráficas y determinar así los resultados de las cuales se plantear las respectivas conclusiones y recomendaciones.

### **5.6. Analítico**

Permitted el análisis y correcta interpretación de la información obtenida, acerca de la población, vivienda, salud, educación, servicios básicos, organización social y económica productiva; conociendo los aspectos que caracterizan la realidad de la parroquia; teorías, conceptos relacionada con la temática de estudio, de este modo se establecen las relaciones causa-efecto entre los elementos que componen el objeto de investigación.

## **6. POBLACIÓN Y MUESTRA**

### **6.1. Población**

En la presente investigación, la población objeto de estudio comprendió a las familias existentes en la parroquia Selva Alegre, cantón Saraguro, provincia de Loja.

Para realizar la proyección de la población se tomó como base la población existente en la parroquia Selva Alegre según el Censo realizado en el 2010, el cual es de 1927 habitantes, y la tasa de crecimiento poblacional del cantón Saraguro la cual es de “0.8% según el Censo 2010” (INEC, Sistema Integrado de Indicadores Sociales del Ecuador (SIISE), 2010), de la cual obtenemos los siguientes resultados:



**Tabla N° 10:** Población y número de familias proyectado

POBLACIÓN DE SELVA ALEGRE	NÚMERO		POBLACIÓN TOTAL	NÚMERO DE FAMILIAS
	Hombres	Mujeres		
2010	903	1024	1927	482
2011	910	1032	1942	486
2012	925	1049	1974	493
2013	947	1074	2021	505

**FUENTE:** Censo de Población y Vivienda 2010, proyección 2011- 2013

**ELABORACIÓN:** El autor

Para determinar el número de familias existentes en la parroquia, se utilizó el total de la población dividido para el “promedio de personas por hogar a nivel nacional que es de 3.78” (INEC, INEC, 2010), es 4 integrantes por familia, dándonos un total de 482 familias aproximadamente en el 2010 y de 505 familias aproximadamente en el 2013 el cual fue tomado como la población para el cálculo de la muestra.

## 6.2. Muestra

Por razones metodológicas, dado el tamaño de la población, se determinó una muestra representativa de la misma, utilizándose para el efecto el método de muestreo aleatorio simple, con un nivel de significación del 95% que está dentro del promedio de las investigaciones sociales y se ajusta a la realidad; valor se obtiene a partir de la distribución normal o estándar. Esto es, con un error estadístico máximo del 5%, porcentaje que indica la incertidumbre o riesgo que se corre que la muestra elegida no sea representativa.

A continuación se detalla el proceso del cálculo de la muestra, para el cual se utilizó la siguiente fórmula:

$$n = \frac{z^2 * P * Q * N}{(e^2(N - 1)) + z^2 * P * Q}$$

Dónde:

**n** = Tamaño de la muestra a calcular.

**P** = Es la proporción de individuos que posee en la población la característica de estudio. Este dato es generalmente desconocido y la opción más segura es  $P = 0.5$

**Q** = Es la opción de individuos que no posee esa característica, es  $Q = 0.5$

**z** = Nivel de confianza, se expresa en porcentaje y se obtuvo de la tabla de niveles de confianza (tabla de puntajes Z – curva normal);  $z = 1.96$

**e** = Error muestral;  $e = 0.5$

**N** = Tamaño de la población;  $N = 505$  familias

$$n = \frac{1.96^2 * 0.50 * 0.50 * 505}{(0.05^2(505 - 1)) + 1.96^2 * 0.5 * 0.5} = 218,43$$

**n ≈ 218 Encuestas**

Para la aplicación de las encuestas y obtención de la información se tomó la muestra de **218 familias** de la Parroquia Selva Alegre.

## **7. TÉCNICAS E INSTRUMENTOS**

### **7.1. Técnicas**

#### **7.1.1. Bibliográfica**

Para explicar algunos aspectos de la fundamentación teórica, se recurrió a la técnica bibliográfica, a través de la consulta en libros, revistas, bibliotecas virtuales y tradicionales; lo que a su vez contribuyó en la formulación de la discusión.

#### **7.1.2. La encuesta**

Se utilizó la técnica de la encuesta para obtener información de tipo primario, con el objetivo de conseguir información referente a las características socioeconómicas de los encuestados como: población, vivienda, salud, educación, servicios básicos, organización social y económica productiva; para ello se utilizó el cuestionario aplicado a 218 familias de la parroquia Selva Alegre.

### **7.1.3. La entrevista.**

Mediante la técnica de entrevista se obtuvo información primaria relevante del tema de estudio, dirigida al Presidente del GAD parroquial, y a los representantes de las instituciones educativas y de salud.

## **7.2. Instrumentos**

### **7.2.1. Ficha Bibliográfica**

Para llevar a cabo la técnica bibliográfica, la información fue registrada en una ficha bibliográfica, tal como se muestra en los Anexo.

### **7.2.2. Cuestionario**

Se aplicó utilizando un cuestionario con preguntas cerradas y de alternativa múltiple, realizadas con el propósito de obtener información completa y precisa sobre los aspectos socioeconómicos de la parroquia Selva Alegre; el mismo que consta en los Anexos.

#### **7.2.2.1. Validación del cuestionario**

Con la finalidad de asegurar el éxito de la presente investigación, una vez elaborado el cuestionario se procedió a su validación. El procedimiento que se siguió para el efecto fue el siguiente:

##### **7.2.2.1.1. Prueba piloto**

Una vez acogidas las recomendaciones del director de tesis, el nuevo cuestionario, fue sometido a la aplicación de una prueba piloto, que consistió en encuestar, al 5% de la muestra, con el objeto de identificar la confiabilidad de las respuestas dadas por los encuestados así como la comprensión de las preguntas formuladas.

Con las recomendaciones obtenidas en la prueba piloto, se diseñó definitivamente el cuestionario de la encuesta aplicado a la muestra, el mismo que se presenta en los anexos.

### **7.3. Guion de la Entrevista**

Mediante el guion de entrevista se realizó el listado de preguntas de acuerdo al tema que se iba a abordar con cada entrevistado, con el fin de obtener la información requerida como aporte fundamental en la investigación. Se presenta en los anexos.

## **8. PROCESO INVESTIGATIVO**

La presente investigación se llevó a cabo siguiendo el siguiente proceso:

1. Diseño de instrumentos
2. Validación de instrumentos
3. Socialización del trabajo investigativo
4. Aplicación de los instrumentos
5. Procesamiento de los datos e información
6. Elaboración del informe escrito (Tesis)
7. Presentación del informe
8. Revisión y correcciones del informe
9. Formulación del informe escrito definitivo de la investigación

## f. RESULTADOS

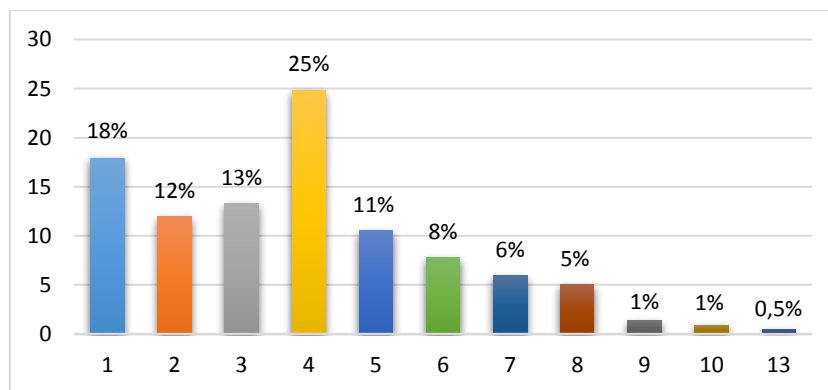
### 1. Del objetivo específico 1

*“Realizar un diagnóstico socioeconómico de la parroquia de Selva Alegre para así determinar las condiciones en las cuales se desenvuelven sus habitantes”.*

#### 1.1. DATOS GENERALES

##### 1.1.1. Número de personas que viven en la casa.

**Gráfico N° 1:** Número de personas que viven en la casa.



**FUENTE:** Encuestas aplicadas a los habitantes de la parroquia Selva Alegre  
**ELABORACIÓN:** El Autor

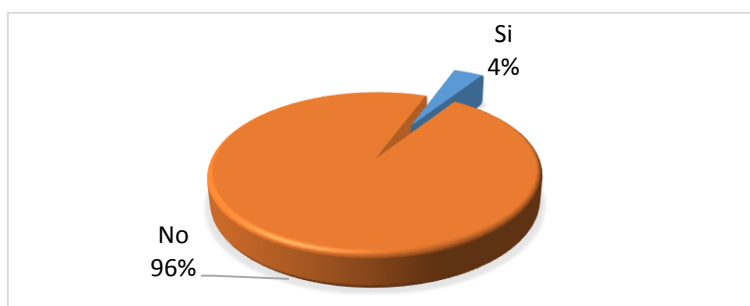
En el gráfico 1, se puede apreciar el número de personas con las cuales está conformado cada uno de los hogares de la parroquia Selva Alegre.

El 25% de las familias está integrada por 4 personas, lo cual hace referencia al promedio nacional de personas por hogar según el Censo de Población y Vivienda aplicado en el año 2010 que es de 3.78, es decir 4 integrantes por familia.

El 18% de los hogares está conformado por 1 solo integrante, siendo el caso de hogares en su mayoría con persona adultas que se han quedado solas debido a que sus parejas han fallecido y sus hijos han conformado sus propios hogares. En menor proporción tenemos familia con mayor número de integrantes, como es el caso del 0.5% compuesta por 13 personas por hogar.

### 1.1.2. Miembros de la familia con Discapacidad.

**Gráfico N° 2:** Miembros de la familia con discapacidad.

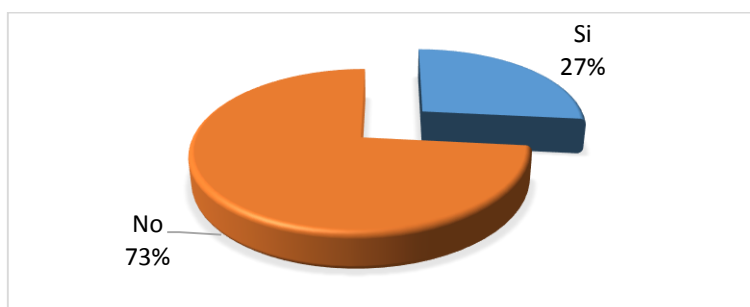


**FUENTE:** Encuestas aplicadas a los habitantes de la parroquia Selva Alegre  
**ELABORACIÓN:** El Autor

El 96% de las familias de la parroquia Selva Alegre no tiene ningún integrante que presente algún tipo de discapacidad según muestra el gráfico 2. Solo el 4% de los hogares tiene personas con discapacidades, los cuales en la actualidad no asisten a establecimientos de educación especial, pero si se benefician la mayor parte del Bono de Discapacidad otorgado por el Estado.

### 1.1.3. Cobran el Bono de Desarrollo Humano.

**Gráfico N° 3:** Cobran el Bono de Desarrollo Humano.

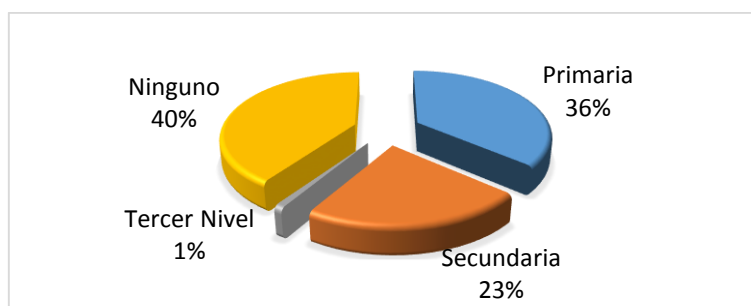


**FUENTE:** Encuestas aplicadas a los habitantes de la parroquia Selva Alegre  
**ELABORACIÓN:** El Autor

En lo referente a las familias de la parroquia Selva Alegre que se benefician del Bono de Desarrollo Humano, se puede observar en la gráfica 3, que el 27% de los hogares reciben esta ayuda por parte del Estado, ingreso que lo destinan principalmente para el sustento de la misma y cubrir con los servicios básicos. El 73% de las familias no se benefician de este bono, por lo cual, su único medio de sustento se derivan de las actividades económicas que realizan.

#### 1.1.4. Nivel de Instrucción del jefe de hogar.

Gráfico N° 4: Instrucción del jefe de hogar.



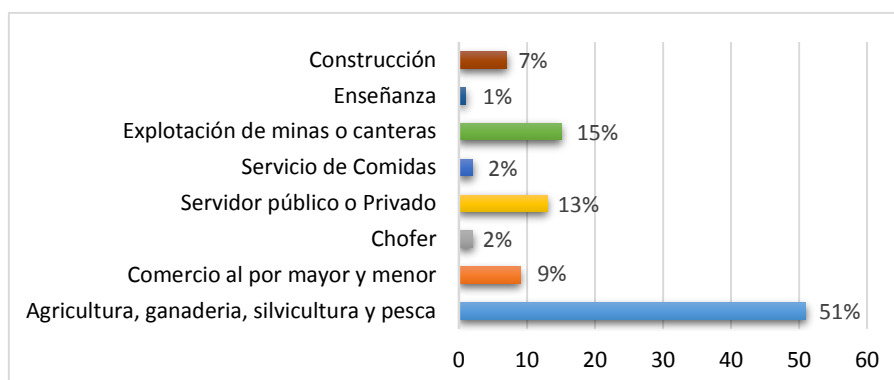
**FUENTE:** Encuestas aplicadas a los habitantes de la parroquia Selva Alegre  
**ELABORACIÓN:** El Autor

En el gráfico 4, se puede observar que la mayor parte de los jefes de hogar no cuentan con una instrucción educativa considerable, ya que el 40% de los jefes de hogar no tienen ningún nivel de instrucción, lo cual les limita aún más a realizar actividades económicas mejores, dedicándose únicamente a la actividad agropecuaria. El 36% de los jefes de hogar solo tienen la primaria, el 23% han culminado el bachillerato y solo el 1% tienen un título de tercer nivel.

La población existente en la parroquia Selva Alegre tiene niveles de instrucción limitados, predominando la instrucción primaria y básica, siendo éste uno de los principales problemas que han provocado un crecimiento económico lento de la parroquia, lo cual hace también que las fuentes de empleo sean limitadas y obliga a las personas a migrar a las ciudades y muchas veces al exterior en busca de una mejor calidad de vida para sus familias.

### 1.1.5. Actividad que realiza el jefe del hogar.

**Gráfico N° 5:** Actividad que realiza el jefe del hogar.



**FUENTE:** Encuestas aplicadas a los habitantes de la parroquia Selva Alegre

**ELABORACIÓN:** El Autor

En la parroquia Selva Alegre en la actualidad la agricultura, ganadería, silvicultura y pesca sigue siendo unos de las principales actividades realizadas por sus habitantes, siendo este el principal sustento de cada una de las familias.

Tal como muestra el gráfico 4, el 51% de los jefes de hogar de cada una de las familias se dedican a actividades agropecuarias, lo cual indica que las fuentes de empleo de la parroquia continúan siendo limitadas, ya que los mismos no pueden desempeñar otros tipos de actividades económicas, y siguen haciendo de la agricultura su único sustento de vida.

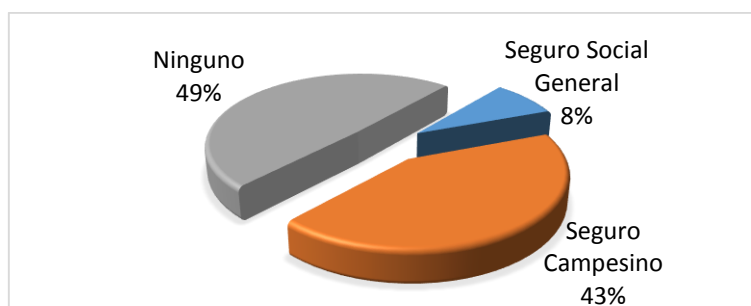
Debido a la baja cobertura de empleos, los habitantes se ven en la necesidad de migrar a las ciudades en busca de mejores ingresos para sus familias, siendo así, que el 15% y 13% se dedica a las actividades de explotación de minas y canteras, y empleados públicos y privados respectivamente. Para el desempeño de estas actividades económicas los jefes de hogar tienen que trasladarse a las provincias de Loja, El Oro y Azuay.

Las otras actividades como construcción, comercio, entre otras, las realizan en menor proporción.



### 1.1.6. Tipo de Seguro Social.

**Gráfico N° 6:** Seguro Social.



**FUENTE:** Encuestas aplicadas a los habitantes de la parroquia Selva Alegre  
**ELABORACIÓN:** El Autor

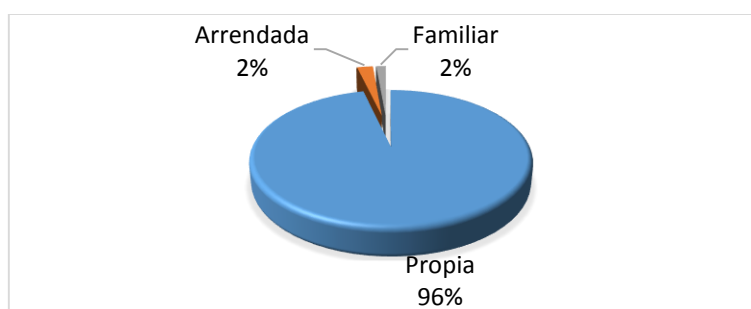
El 49% de los habitantes de la parroquia no tienen ningún tipo de seguro social, según se puede observar en la gráfica 6. El 43% son afiliados al Seguro Social Campesino, los cuales pueden hacer uso de los servicios que tienen este seguro, incluido el Dispensario Médico del Seguro Campesino “Valle Hermoso” de la parroquia Selva Alegre.

Solo el 8% cuentan con el Seguro Social General, principalmente las personas que laboran fuera de la parroquia, en el sector tanto público como privado.

## 1.2. VIVIENDA

### 1.2.1. Pertenencia de las viviendas en la parroquia.

**Gráfico N° 7:** Pertenencia de la vivienda.



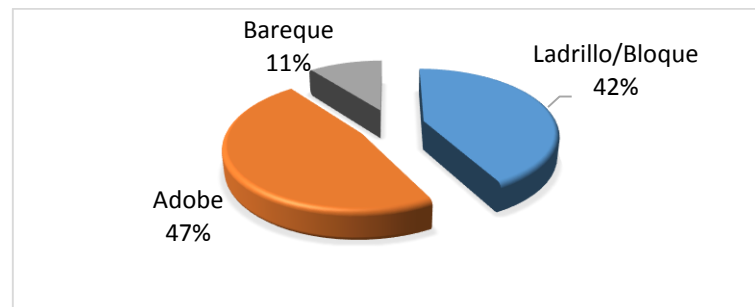
**FUENTE:** Encuestas aplicadas a los habitantes de la parroquia Selva Alegre  
**ELABORACIÓN:** El Autor

En el gráfico 7, se puede apreciar que, el 96% de las familias de la parroquia cuentan con una vivienda propia, lo cual no significa que sus habitantes tienen los recursos suficientes para la construcción de viviendas propias, sino que la mayoría de esas

viviendas son heredadas y tienen varios años de haber sido construidas, además muchos de los habitantes se han beneficiado de la construcción de viviendas del MIDUVI. El 2% habitan en una casa familiar y el 2% arriendan, esto se da principalmente en las familias jóvenes ya que al principio no tienen los recursos suficientes para adquirir o construir una vivienda propia.

### 1.2.2. Materiales de construcción de las viviendas.

**Gráfico N° 8:** Materiales de construcción de las viviendas.



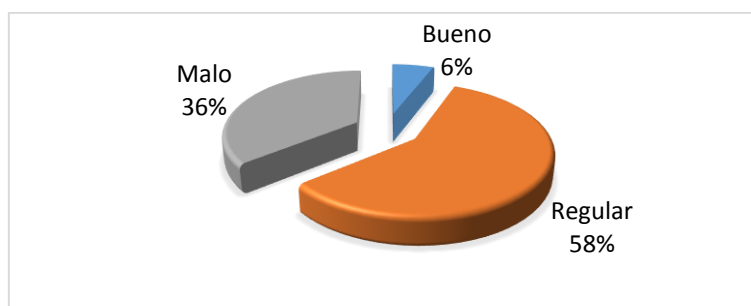
**FUENTE:** Encuestas aplicadas a los habitantes de la parroquia Selva Alegre  
**ELABORACIÓN:** El Autor

Según se muestra en el gráfico 8, las viviendas de la parroquia en un 47% son construidas de adobe, debido al bajo costo de los materiales, y muchas de las veces los adobes son hechos por los propios dueños para minimizar costos en la construcción de las casas.

El 42% son construidas de bloque, lo cual les da mayor estabilidad y seguridad a las familias, y el 11% son de bareque, estas son especialmente las casas que ya tienen muchos años de haber sido construidas.

### 1.2.3. Estado de las viviendas de la parroquia.

**Gráfico N° 9:** Estado de las viviendas.



**FUENTE:** Encuestas aplicadas a los habitantes de la parroquia Selva Alegre

**ELABORACIÓN:** El Autor

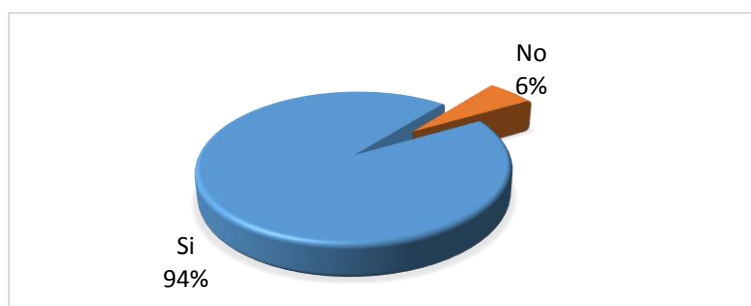
El 58% de las viviendas poseen en un estado regular, esto se debe a que sus casas son de adobe y muy poco de hormigón, les falta construcción, y además, son muy pequeñas; muchas de ellas han sufrido deterioro ya que tienen algunos años de haber sido construidas y por la falta de recursos no han podido terminar la construcción y arreglar las falencias que presentan.

El 36% de las viviendas están en mal estado ya que son viejas y presentan las carencias ya mencionadas anteriormente pero con un grado de agravación más elevado por las secuelas que traen las fuertes lluvias en invierno, que dañan los techos y paredes de las casas principalmente en viviendas que se encuentran en malas condiciones.

Solo 6% de las viviendas están en buen estado debido a que cuentan con una mejor infraestructura y son construidas con bloque y hormigón, siendo estas más resistentes y brindan mayor comodidad y seguridad.

#### 1.2.4. Disponen de cuartos exclusivos para cocinar

**Gráfico N° 10:** Viviendas cuentan con un cuarto exclusivo para cocinar

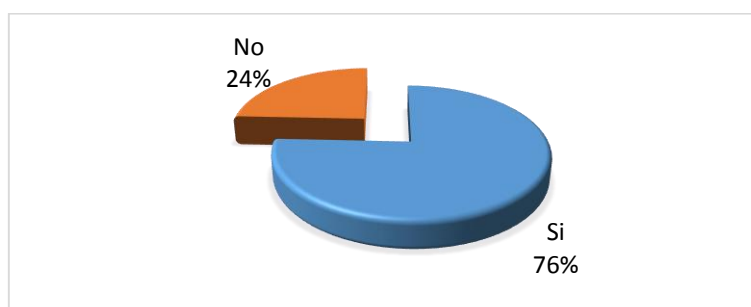


**FUENTE:** Encuestas aplicadas a los habitantes de la parroquia Selva Alegre  
**ELABORACIÓN:** El Autor

En las viviendas existentes en la parroquia, el 94% si disponen de un cuarto exclusivo para cocinar sus alimentos, y muchas de ellas esta adecuadas con el mobiliarios de cocina necesarios para la misma. El 6% no dispone de un cuarto exclusivo para cocinar, debido a que las casas son pequeñas y no tienen espacio suficiente, principalmente las personas que arriendan son las que no disponen de este cuarto exclusivo, ya que muchas de las veces tienen la cocina y el dormitorio en una misma habitación.

#### 1.2.5. Viviendas cuentan con habitaciones separadas.

**Gráfico N° 11:** Viviendas cuentan con habitaciones separadas.



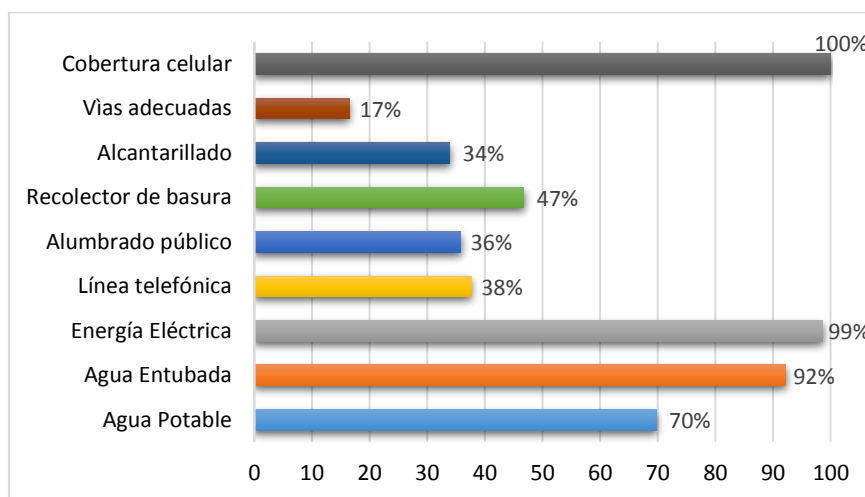
**FUENTE:** Encuestas aplicadas a los habitantes de la parroquia Selva Alegre  
**ELABORACIÓN:** El Autor

Según el gráfico 11, el 76% de las viviendas cuenta con habitaciones separadas, usados como dormitorios para los padres e hijos. En algunas casas pequeñas y de familia es numerosa, no disponen de varios cuartos de habitación, por lo cual, muchas de las veces los hijos tienen que compartir recámaras.

El 24% no cuentan con habitaciones separadas debido a que las viviendas muchas veces son pequeñas y son construidas con muchos años de anterioridad y no han sido edificadas con divisiones de habitaciones sino una o dos habitaciones grandes.

### 1.2.6. Servicios básicos con los que cuentan las viviendas.

**Gráfico N° 12:** Servicios básicos de las viviendas.



**FUENTE:** Encuestas aplicadas a los habitantes de la parroquia Selva Alegre

**ELABORACIÓN:** El Autor

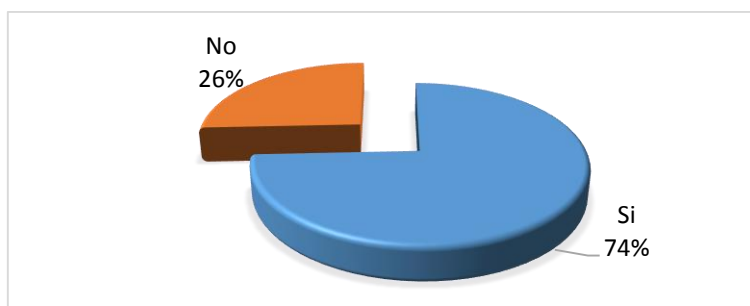
Los servicios básicos con los que cuentan los habitantes de la parroquia Selva Alegre, en lo que respecta a cobertura celular, el 100% de la población se beneficia de este servicio ya que existe una antena de Claro en la cabecera parroquial Selva Alegre, la cobertura movistar existe, pero en menor proporción. El 99% de los habitantes disponen de energía eléctrica, los que no disponen de este servicio son principalmente las personas de los barrios y de muy bajos recursos económicos.

En la parroquia Selva Alegre existen dos proveedores de agua para consumo humano, como es agua potable y agua entubada, de los cuales, el 92% dispone de agua entubada, el 70% dispone de agua potable, principalmente los habitantes del centro parroquial y de los barrios San Vicente, Yubirpamba, y Huashacorral. El 47% disponen del servicio de recolección de basura especialmente el centro parroquia y los barrios de San Luis y San Vicente. En lo que respecta a alcantarillado el 34% de la población se beneficia de este servicio especialmente los habitantes del centro parroquial.

### 1.3. EDUCACIÓN

#### 1.3.1. Es adecuado el número de centros educativos de nivel pre-primario.

**Gráfico N° 13:** Centros educativos de nivel inicial



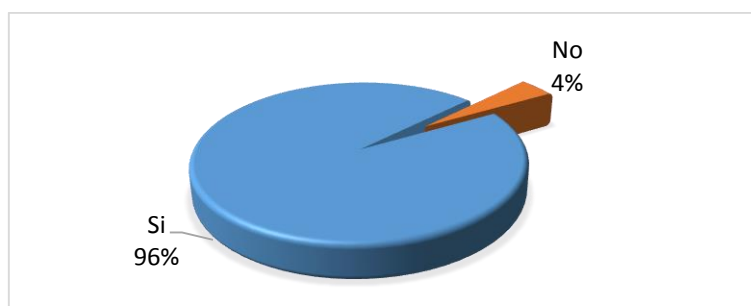
**FUENTE:** Encuestas aplicadas a los habitantes de la parroquia Selva Alegre  
**ELABORACIÓN:** El Autor

En la gráfica 13, se puede apreciar que el 74% de los habitantes de la parroquia Selva Alegre concuerdan que el número de centros educativos existentes en la parroquia es el adecuado, debido a que el mismo abastece con la demanda de niños y niñas que necesitan iniciar con su educación.

El 26% de la población no están de acuerdo con el número de centros educativos de nivel inicial, ya que el único centro que existe se encuentra ubicado en la cabecera parroquia, el cual es parte del Jardín de Infantes Manuel Aurelio Tocto y no se encuentra cerca de sus hogares, lo cual dificulta mucho la movilidad de los niños al centro educativo, considerando que sería necesario implementar más centros educativos de nivel inicial, y así facilitar el acceso de todos los niños.

### 1.3.2. Es adecuado el número de centros educativos de nivel primario.

**Gráfico N° 14:** Centros educativos de nivel primario.



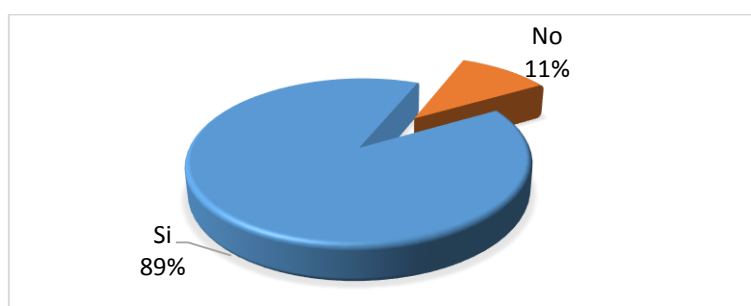
**FUENTE:** Encuestas aplicadas a los habitantes de la parroquia Selva Alegre  
**ELABORACIÓN:** El Autor

El presente gráfico, muestra que el 96% de los habitantes concuerdan que el número de centros educativos de nivel primario, es el adecuado, ya que en la parroquia Selva Alegre existen 9 escuelas, las cuales se encuentran ubicadas una en cada barrio, cubriendo con la demanda estudiantil de la parroquia y facilitando el acceso a los mismos por la cercanía a sus hogares.

Por otro lado, el 4% de la población no está de acuerdo con el número de centros educativos de nivel primario existentes, especialmente la población que habita en la cabecera parroquial, ya muchas de las personas de los barrios aledaños optan por matricular a sus hijos en la escuela del centro parroquial y ésta no abastece con la demanda estudiantil.

### 1.3.3. Es adecuado el número de centros educativos de nivel secundario.

**Gráfico N° 15:** Centros educativos de nivel secundario.



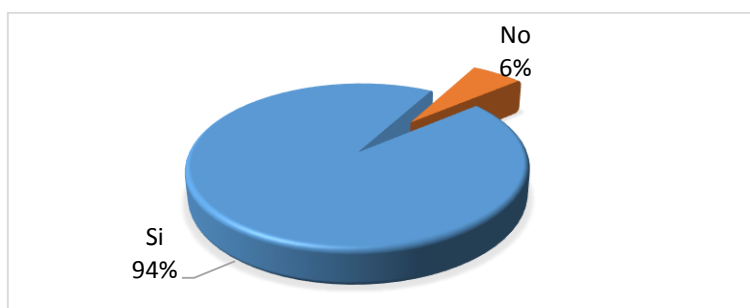
**FUENTE:** Encuestas aplicadas a los habitantes de la parroquia Selva Alegre  
**ELABORACIÓN:** El Autor

En la parroquia Selva Alegre existe un solo establecimiento educativo de nivel secundario, ubicado en el centro parroquial. Según el gráfico 15, se puede observar que el 89% de la población concuerda que el número de centros educativos de nivel secundario es adecuado, ya que el mismo cubre con la demanda estudiantil de la parroquia.

Por el contrario, el 11% de la población no está de acuerdo con el número de centros educativos existentes en la parroquia, ya que al existir uno solo colegio, este se llena y no abastece con la demanda estudiantil, debido que al establecimiento también ingresan alumnos de otras parroquias aledañas como son Lluzhapa y Manú, lo cual provoca saturación en el mismo y la infraestructura de la institución no da abasto.

#### 1.3.4. Cercanía de centros educativos en la parroquia.

**Gráfico N° 16:** Centros educativos cercanos.



**FUENTE:** Encuestas aplicadas a los habitantes de la parroquia Selva Alegre

**ELABORACIÓN:** El Autor

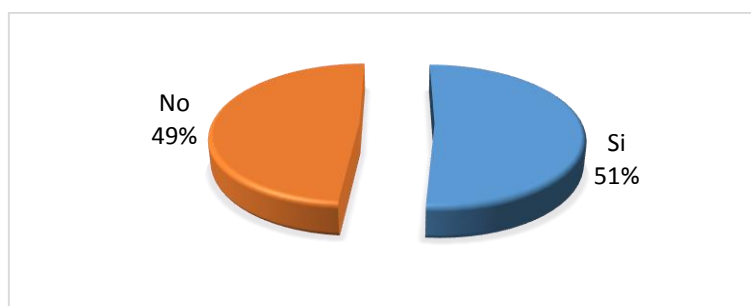
En el gráfico 16, se puede apreciar que el 94% de los establecimientos educativos existentes en la parroquia son cercanos, debido a que cada uno de los barrios cuenta con un centro de educación primaria, lo cual facilita el acceso de los niños y niñas de las comunidades a estos centros.

El 6% de los establecimiento educativos no son cercanos, refiriéndose específicamente a los centros de educación de nivel inicial y secundario, ya que en la parroquia solo existe un solo establecimiento para cada nivel, y están ubicados en el centro parroquial, motivo por el cual, los habitantes de los barrios aledaños tienen que dirigirse a la cabecera parroquial para hacer uso de estos establecimientos educativos.



### 1.3.5. Infraestructura de los centros educativos de los barrios es adecuada.

**Gráfico N° 17:** Infraestructura de los centros educativos.



**FUENTE:** Encuestas aplicadas a los habitantes de la parroquia Selva Alegre  
**ELABORACIÓN:** El Autor

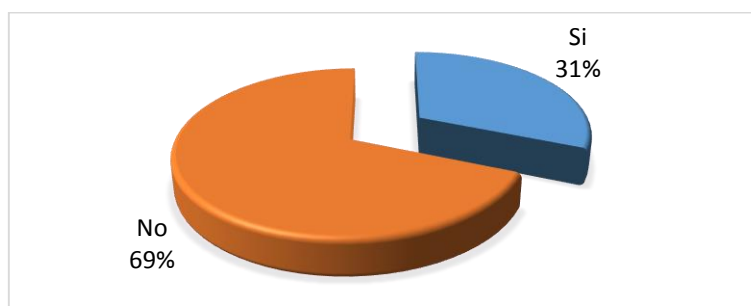
El 51% de los centros educativos de la parroquia Selva Alegre cuentan con una infraestructura adecuada, según muestra el gráfico 17, ya que los representantes de cada una de las instituciones si se ha preocupado en mantener el establecimiento en buenas condiciones, de tal manera que se propicie un entorno seguro y estable para los estudiantes y mejorar de alguna manera el aprendizaje de los mismos.

El 49% de los establecimientos educativos no tienen una infraestructura adecuada, ya que son pequeños y no cuentan con las aulas, letrinas y equipamiento necesarios que requiere cada institución para su desempeño óptimo.

Es necesario dar el mantenimiento correspondiente y realizar remodelaciones para mejorar el aspecto físico del establecimiento, y no se vean tan deterioradas.

### 1.3.6. La educación impartida en la parroquia es de calidad.

**Gráfico N° 18:** Educación en la parroquia es de calidad



**FUENTE:** Encuestas aplicadas a los habitantes de la parroquia Selva Alegre  
**ELABORACIÓN:** El Autor

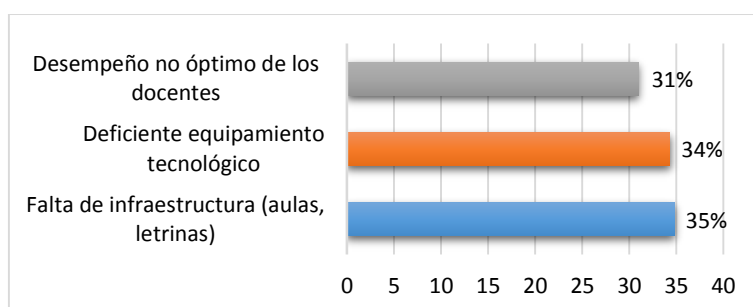
El 69% de la población de la parroquia Selva Alegre, consideran que la educación en la parroquia no es de la mejor calidad, principalmente en la educación de nivel primario, ya que las escuelas ubicadas especialmente en los barrios no cuentan con el equipamiento e infraestructura necesaria para brindar una mejor calidad de educación a los alumnos.

El número de docentes en las instituciones no es la suficiente debido a que algunas son unidocentes, otras cuentan con dos y tres docentes para la establecimiento, lo cual dificulta el desempeño óptimo de los profesores y el control de los estudiantes, provocando que las familias de los barrios aledaños opten por matricular a sus hijos en la escuela ubicada en el centro parroquia ya que las mismas están dotadas con más infraestructura y equipamiento para brindar una mejor calidad en la educación. Las familias que tienen las posibilidades económicas necesarias prefieren matricular a sus hijos en escuelas y colegios ubicados en los cantones de Saraguro, Loja y Cuenca.

El 31% consideran que la educación impartida en los centros educativos es de buena calidad, lo cual se evidencia por el ingreso a las universidades de estos estudiantes.

### 1.3.7. Principales razones a las que se debe la baja calidad de la educación.

**Gráfico N° 19:** Tres principales razón a las que se debe la baja calidad de la educación.



**FUENTE:** Encuestas aplicadas a los habitantes de la parroquia Selva Alegre  
**ELABORACIÓN:** El Autor

Los tres principales problemas que se presentan en la educación de la parroquia Selva Alegre y las que se debe la baja calidad de las mismas, según se muestra en el gráfico 19, son: en un 35% por la falta de infraestructura de los establecimientos educativos, especialmente en las escuelas ubicadas en los barrios aledaños de la parroquia, ya que en algunas de esas instituciones se deben impartir las clases en una sola aula diferentes

años de básica, lo cual genera un desempeño no óptimo de los docentes y un bajo nivel de aprendizaje de los alumnos.

En un 34% por el deficiente equipamiento tecnológico que tienen las instituciones, lo cual dificulta impartir de mejor manera las enseñanzas y el aprendizaje de los alumnos. Y en 31% el desempeño no óptimo de los docentes, los cuales no se encuentran bien capacitados para impartir las clases. Los demás problemas se presentan en menor proporción.

Estos problemas se presentan con mayor nivel de gravedad en las instituciones de educación primaria ubicadas en los barrios aledaños de la parroquia Selva Alegre.

### 1.3.8. Instituciones educativas existentes en la parroquia.

En la parroquia existen 10 centros educativos de educación primaria y 1 colegio secundario, el cual se encuentra ubicado en la cabecera parroquial Selva Alegre.

**Tabla N° 11:** Instituciones educativas de la parroquia Selva Alegre.

BARRIOS	NOMBRE DE LOS CENTROS EDUCATIVOS	JURISDICCIÓN	N° DE ESTUDIANTES	
			Hombres	Mujeres
Centro Selva Alegre	Escuela Francisco Arias	Hispano	143	152
	Jardín de Infantes "Manuel Aurelio Tocto"			
	Colegio de Bachillerato "Vicente Bastidas Reinoso"	Hispano	109	121
Carapalí	Escuela "San Luis de Curiacu"	Hispano	29	32
Guazhacorral	Escuela "Manuel Juventino Muñoz"	Hispano	24	31
La Esperanza	Escuela "José Ortega Gasset"	Hispano	18	14
San Luis	Escuela "Julio Pedro Ramón Ramírez"	Hispano	15	13
San Pablo	Escuela "Carlos Freire Zaldumbide"	Hispano	7	9
San Vicente	Escuela "Dr. Alfonzo Romero"	Bilingüe	27	23
Suro	Escuela "Juan Ocampo"	Bilingüe	15	12
Yubirpamba	Escuela "Intipak Churi"	Bilingüe	21	27

**FUENTE:** Entrevista a las Instituciones educativas de la parroquia Selva Alegre

**ELABORACIÓN:** El Autor

Cada uno de los barrios de la parroquia Selva Alegre cuenta con una institución de educación primaria, lo cual facilita el acceso a los habitantes de los barrios, ya que no necesariamente tienen que trasladarse a la cabecera parroquia para acceder a una escuela.

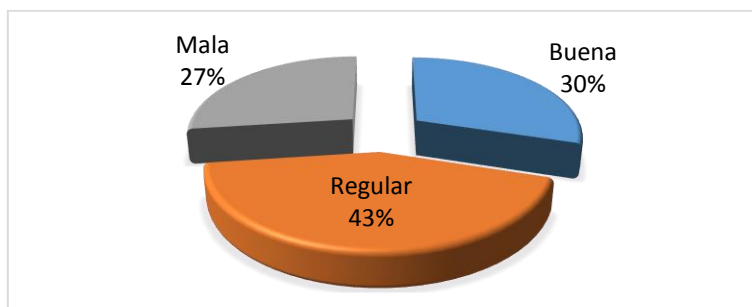
A pesar de la existencia de estas escuelas, las familias prefieren matricular a sus hijos en la escuela ubicada en el centro parroquial, ya que la misma está dotada de mayor infraestructura, equipamiento tecnológico, material didáctico y los docentes necesarios y más capacitados para impartir las clases. Las escuelas de los barrios carecen de buena infraestructura, de equipamiento tecnológico y docentes.

#### **1.4.SALUD.**

En la parroquia Selva Alegre existe tres centros de salud: el Subcentro de Salud Selva Alegre ubicado en la cabecera parroquial, el Puesto de Salud San Vicente ubicado en el barrio del mismo nombre, y el Dispensario Médico del Seguro Social Campesino Valle Hermoso ubicado en el sector Cruz Loma del centro parroquial.

##### **1.4.1. Infraestructura de los Centros de Salud.**

**Gráfico N° 20:** Infraestructura de los centros de salud.



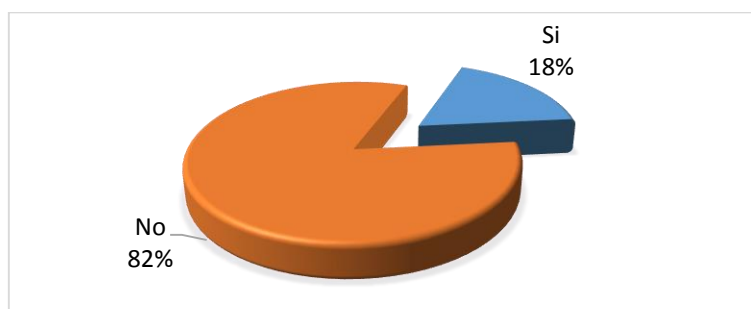
**FUENTE:** Encuestas aplicadas a los habitantes de la parroquia Selva Alegre  
**ELABORACIÓN:** El Autor

En el gráfico 20, se observa que el 43% de la infraestructura de los Centros de Salud existentes en la parroquia Selva Alegre se encuentran en un estado regular, debido a que son pequeños y no brindan la comodidad necesaria para los pacientes. El 30% consideran que es buena, ya que los mismos están construidos en su mayoría con buenos materiales, lo cual le da mayor resistencia y estabilidad de la infraestructura, los dirigentes de los centros se han preocupado por dar el mantenimiento y cuidado

necesario de los mismos. Y el 27% de la infraestructura es mala, debido que aparte de ser pequeños les falta adecuación ya que no cuenta con salas especializadas para mejorar la atención a los pacientes.

#### 1.4.2. Médicos y equipamiento médico de los centros de salud.

**Gráfico N° 21:** Médicos y equipamiento médico de los centros de salud.



**FUENTE:** Encuestas aplicadas a los habitantes de la parroquia Selva Alegre  
**ELABORACIÓN:** El Autor

De acuerdo al gráfico 21, el 82% de los Centros de salud existentes en la parroquia, no cuentan con el equipamiento médico ni con los doctores necesarios para atender a los habitantes, ya que solo cuentan, en el caso del Subcentro de Salud Selva Alegre con un médico general, un odontólogo, dos enfermeros, los cuales atienden de lunes a viernes y un ginecólogo que atiende una vez por semana.

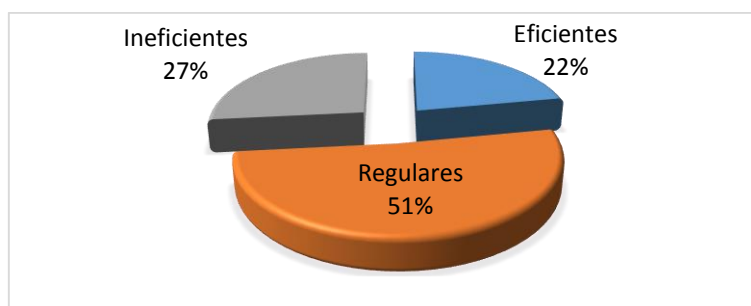
El Dispensario Médico Valle Hermoso del Seguro Social Campesino cuenta con un médico general, un odontólogo y una enfermera, que atienden de lunes a viernes. Y por último el Puesto de Salud San Vicente, que aparte de ser pequeño y no contar con un infraestructura adecuada, solo cuenta con un enfermero que brinda la atención permanente y un médico general que solo atiende una sola vez por semana.

El medicamento en los tres Centros de Salud es un problema, debido a que son escasos y muchas veces no abastecen para todos los pacientes.

El 18% consideran que los Centros de Salud si cuentan con los equipos y médicos necesarios, especialmente el Subcentro de Salud Selva Alegre, ubicado en la cabecera parroquial.

### 1.4.3. Calidad de los servicios que prestan los centros de salud.

**Gráfico N° 22:** Calidad de los servicios de los centros de salud.

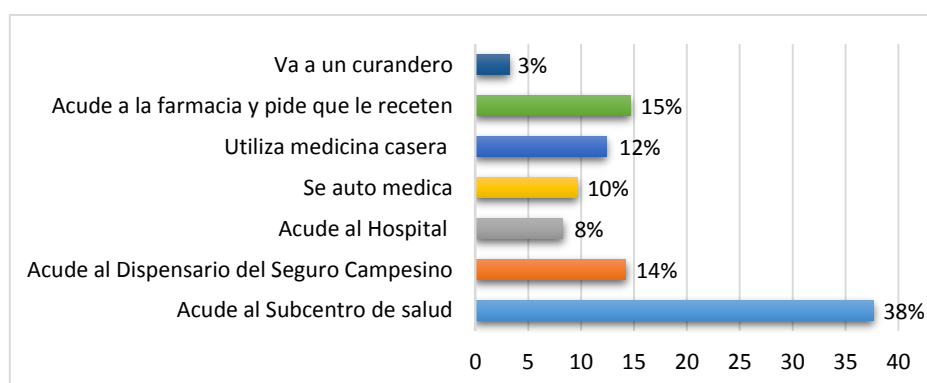


**FUENTE:** Encuestas aplicadas a los habitantes de la parroquia Selva Alegre  
**ELABORACIÓN:** El Autor

El 51% de los servicios de los Centros de Salud de la parroquia son regulares, ya que aparte de no contar con todo el equipamiento y los servicios de salud necesarios en la parroquia, los médicos no prestan una buena atención. El 27% consideran que es ineficiente, debido que al no contar con los servicios necesarios para la atención médica, los doctores no dan con facilidad el pase para la atención en el hospital de Saraguro. Por último el 22% consideran que la calidad de los servicios es eficiente, ya que se respetan los turnos apartados con anterioridad, y la atención de los médicos es excelente.

### 1.4.4. Que hacen cuando algún miembro de la familia se enferma en la parroquia.

**Gráfico N° 23:** Cuando algún miembro se enferma.



**FUENTE:** Encuestas aplicadas a los habitantes de la parroquia Selva Alegre  
**ELABORACIÓN:** El Autor

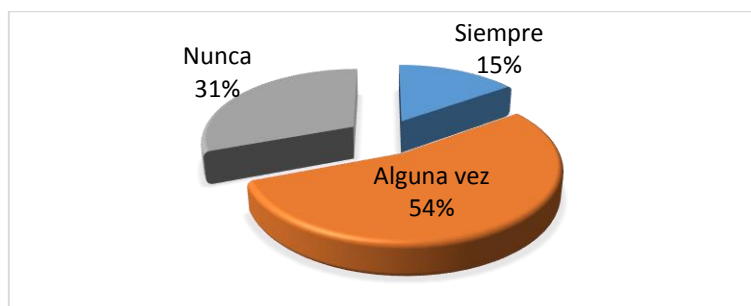
En la parroquia Selva Alegre, cuando algún miembro de la familia se enferma según se observa en el gráfico 23, el 38% de las habitantes optan por ir a pedir asistencia médica

al Subcentro de Salud. El 15% acude a la farmacia para que le receten para la enfermedad que está atravesando.

El 14% acuden al Dispensario médico Valle Hermoso del Seguro Campesino, cabe recalcar que éste centro de salud brinda atención médica solo a las personas afiliadas al mismo. El 8% acude al hospital de Saraguro en el caso de que la enfermedad persista y se agrave, ya que para poder ser atendidos en el hospital tienen que tener un pase otorgado por el Subcentro de Salud de la parroquia.

#### 1.4.5. Campañas de Vacunación.

**Gráfico N° 24:** Campañas de vacunación



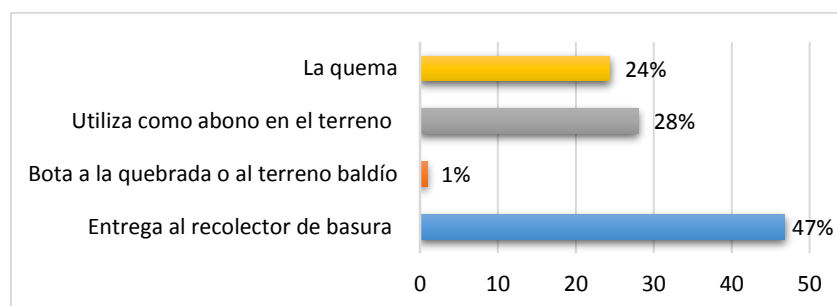
**FUENTE:** Encuestas aplicadas a los habitantes de la parroquia Selva Alegre  
**ELABORACIÓN:** El Autor

En la parroquia, el 54% de los habitantes afirman que alguna vez si han llegado las campañas de vacunación que brindan los Centros de Salud a sus hogares y se han beneficiado de ellos. El 31% aseguran que nunca han llegado las campañas de vacunas a sus hogares por lo cual consideran que el servicio de salud de a parroquia es malo e ineficiente. Mientras que el 15% aseveran que siempre llegan las campañas de vacunación a sus hogares para prevenir las diferentes enfermedades como sarampión, gripe, la influenza, hepatitis, entre otras.



#### 1.4.6. Como liberan la basura y demás desechos.

**Gráfico N° 25:** Basura y demás desechos.



**FUENTE:** Encuestas aplicadas a los habitantes de la parroquia Selva Alegre

**ELABORACIÓN:** El Autor

El 47% de la población de la parroquia Selva Alegre entregan los desechos al recolector de basura, el mismo que presta el servicio de recolección una vez por semana principalmente en el centro parroquia y los barrios más cercanos.

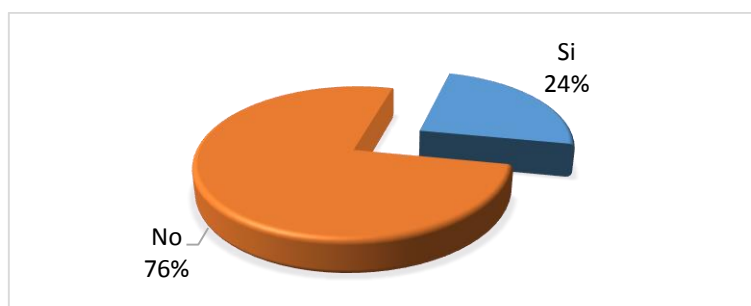
El 28% utilizan la basura como abono para sus terrenos, el 24% la quema y solo el 1% de la población la bota a la quebrada o al terreno baldío. Estas actividades son realizadas en su mayoría por las personas que habitan en los barrios, debido principalmente a que el servicio de recolección no se presta a todas las comunidades de la parroquia.

#### 1.5.MIGRACIÓN.

La migración en la parroquia es uno de los grandes problemas que se está dando en la actualidad, tanto dentro del país como al exterior. Los principales problemas que lleva a los habitantes a salir de la parroquia son la falta de empleo y la baja rentabilidad de las actividades agropecuarias, también por situaciones de educación, en el caso de los jóvenes por dar continuidad a sus estudios y de los padres por buscar una mejor educación para sus hijos e hijas. El principal problema que causa la migración es la desintegración familiar y comunitaria.

### 1.5.1. Migración de los habitantes de la parroquia.

Gráfico N° 26: Migración de la población.



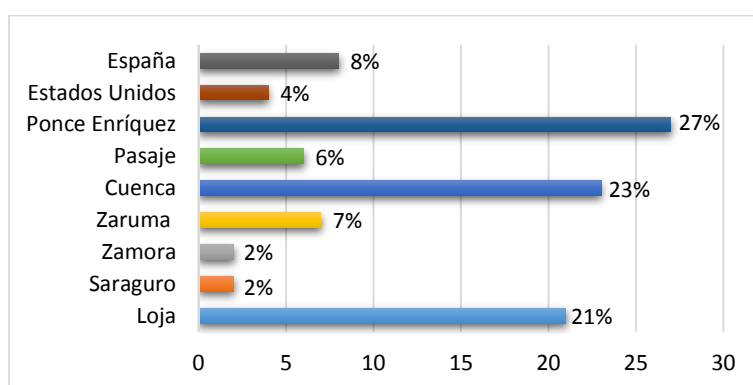
FUENTE: Encuestas aplicadas a los habitantes de la parroquia Selva Alegre

ELABORACIÓN: El Autor

En la parroquia Selva Alegre, la migración de la población tanto al interior como la exterior del país va en incremento, siendo así, que en el gráfico 26, se puede apreciar que el 11% de la población selvalegrense ha salido de la parroquia a la ciudad o inclusive al exterior, ya sea en busca de una mejor calidad de vida para sus familias como por motivos de educación. Mientras que el 89% de la población permanece en la parroquia.

### 1.5.2. Destino de la población que migro de la parroquia.

Gráfico N° 27: Destino de los migrantes.



FUENTE: Encuestas aplicadas a los habitantes de la parroquia Selva Alegre

ELABORACIÓN: El Autor

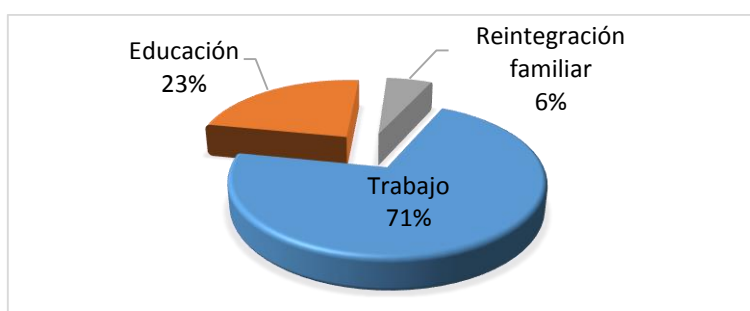
Según se muestra en el gráfico 27, el principal destino de la población de la parroquia Selva Alegre que migra es: el 27% al cantón Ponce Enríquez, perteneciente a la provincia del Azuay, la razón por la cual la mayor parte de la población va a este cantón es por la gran cantidad de concesiones mineras existentes en este sector. El 23% y 21%

de los migrantes se dirigen a los cantones de Cuenca y Loja respectivamente, en busca fuentes de empleo y mejores ingresos para sus familias, en el caso de los jóvenes a continuar sus estudios.

El 12% de las personas que migraron de la parroquia, salieron del país, de los cuales el 8% viajaron a España y el 4% a Estado Unidos, en busca de mejores ingresos y así poder brindar una mejor calidad de vida a sus familias.

### 1.5.3. Motivos por los cuales han migrado la población.

**Gráfico N° 28:** Motivos por cuales migraron la población.



**FUENTE:** Encuestas aplicadas a los habitantes de la parroquia Selva Alegre  
**ELABORACIÓN:** El Autor

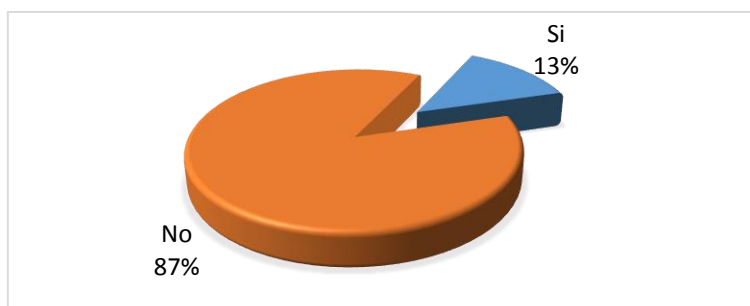
Las principales razones por las cuales los habitantes de la parroquia se han visto en la necesidad de migrar se muestra el gráfico 28, son: en un 71% en busca de fuentes de empleo, ya que en la parroquia es escaso y limitado, obligando a sus habitantes a salir en busca de mejores oportunidades.

El 23% salen de la parroquia ya sea por continuar sus estudios o en busca de una mejor calidad de la misma, se da principalmente en la población joven. El 6% han salido por reintegrarse con sus familias.

## 1.6.INGRESOS.

### 1.6.1. Ingresos provenientes de la migración.

**Gráfico N° 29:** Ingresos provenientes de la migración.

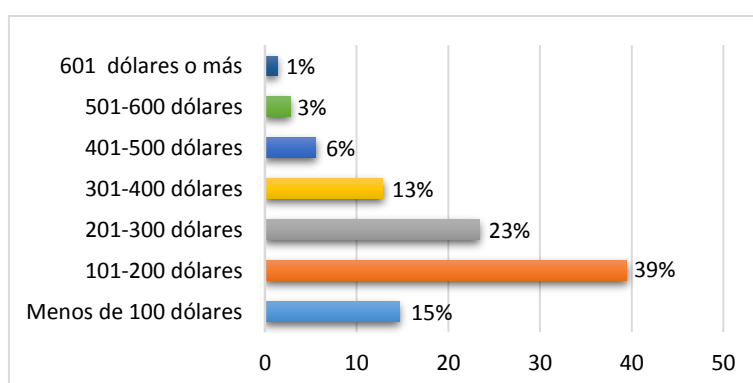


**FUENTE:** Encuestas aplicadas a los habitantes de la parroquia Selva Alegre  
**ELABORACIÓN:** El Autor

La mayor parte de los hogares de la parroquia Selva Alegre que tienen familiares que han migrado no reciben remesas, siendo así, según muestra el gráfico 29, el 87% no percibe ningún ingreso de parte de los migrantes, por lo cual su medio de sustento se da principalmente por las actividades agropecuarias que realizan. Solo el 13% tienen ingresos adicionales a las actividades agropecuarias que realizan provenientes de familiares que han migrado de la parroquia.

### 1.6.2. Ingreso mensual aproximado de las familias de la parroquia.

**Gráfico N° 30:** Ingreso mensual aproximado.



**FUENTE:** Encuestas aplicadas a los habitantes de la parroquia Selva Alegre  
**ELABORACIÓN:** El Autor

En el gráfico 30, se puede apreciar los ingresos aproximados que tienen los hogares de la parroquia Selva Alegre mensualmente. El 39% de las familias tienen ingresos

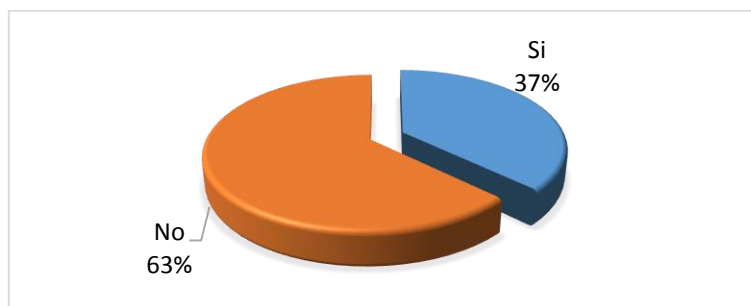
mensuales aproximados de entre 101 dólares a 200 dólares, mismos que son obtenidos principalmente de las actividades agropecuarias.

El 23% cuentan con ingresos de 201 a 300 dólares aproximadamente. El 15% perciben ingresos menores a 100 dólares, debido principalmente a que en la parroquia no existen fuentes de empleo en las cuales se puedan desempeñar y brindar una mejor calidad de vida para sus habitantes, la mayor parte de estas familias se benefician del Bono de Desarrollo Humano, con lo cual pueden de alguna manera cubrir en parte las necesidades de la familia.

Los hogares que perciben ingresos más altos en la parroquia son apenas el 4%, de los cuales, el 3% tienen ingresos de 501 a 600 dólares aproximadamente y solo el 1% ingresos de 600 dólares y más, los mismos que provienen principalmente de personas que se dedican a la explotación de minas y canteras en la provincia de El Oro, y en menor proporción del comercio al por mayor y menor.

### 1.6.3. Ingresos cubren con las necesidades básicas de las familias.

**Gráfico N° 31:** Ingreso cubre con las necesidades de las familias.



**FUENTE:** Encuestas aplicadas a los habitantes de la parroquia Selva Alegre

**ELABORACIÓN:** El Autor

Los ingresos de las familias de la parroquia son limitados, por lo cual, según como muestra el gráfico 31, el 63% de los ingresos de las familias no cubren sus necesidades básicas, debido a que su único medio de sustento son a las actividades agropecuarias que realizan, las mismas que no son muy rentables por la baja productividad de los mismos; ya que últimamente la producción agrícola ha disminuido con relación a años anteriores. Muchas de estas familias se benefician del Bono de Desarrollo Humano, ingreso que ayuda a cubrir en parte sus necesidades básicas. Por otro lado, el 37% de las

familias que perciben ingresos más altos si cubren con sus necesidades, permitiéndoles ahorrar parte de estos ingresos.

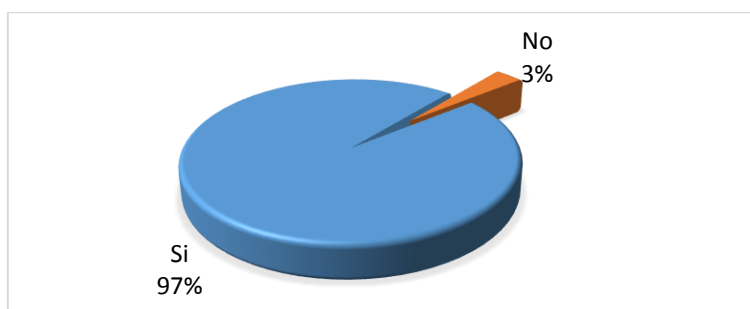
## 1.7.CONDICIONES PRODUCTIVAS.

En la parroquia Selva Alegre las actividades agropecuarias son una de las principales fuentes de ingresos para sus habitantes, por lo cual se tendría que dar mayor interés por parte de los dirigentes a potencializar este sector productivo.

### 1.7.1. Actividades agrícolas.

#### 1.7.1.1. Posesión de terrenos para el cultivo.

**Gráfico N° 32:** Posee una extensión de terreno.

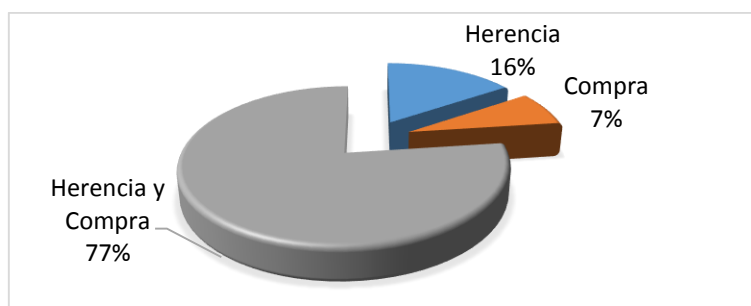


**FUENTE:** Encuestas aplicadas a los habitantes de la parroquia Selva Alegre  
**ELABORACIÓN:** El Autor

El 97% de las familias de la parroquia Selva Alegre, cuenta con una extensión de terreno, el cual puede ser destinado para realizar actividades agropecuarias. Mientras que sólo 3% de las familias no cuentan con un terreno, principalmente las familias jóvenes, esto no significa que por no contar con una extensión de terreno no puedan realizar actividades agropecuarias ya que muchas veces cultivan terrenos a medias con algún propietario.

### 1.7.1.2. Como adquirió el terreno.

**Gráfico N° 33:** Como adquirió el terreno.

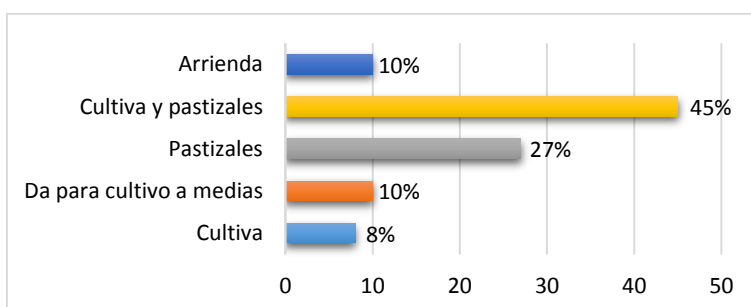


**FUENTE:** Encuestas aplicadas a los habitantes de la parroquia Selva Alegre  
**ELABORACIÓN:** El Autor

Según se observa en el gráfico 33, el 77% de las familias de la parroquia han adquirido sus terrenos como parte de herencia de sus familiares y la otra por compra. El 16% poseen terrenos que han sido solo heredados y el 7% de las familias han adquirido sus terrenos por compra.

### 1.7.1.3. Destino de los terrenos de la parroquia Selva Alegre.

**Gráfico N° 34:** Destino de los terrenos



**FUENTE:** Encuestas aplicadas a los habitantes de la parroquia Selva Alegre  
**ELABORACIÓN:** El Autor

En el presente gráfico se puede observar que el 45% de las familias de la parroquia Selva Alegre destinan principalmente sus terrenos a los cultivos agrícolas y pastizales, debido a que estas familias poseen grandes extensiones de tierra, solo una parte de estos terrenos los cultivan, dejando el terreno restante para pastizales, que utilizan como alimento para la producción pecuaria.

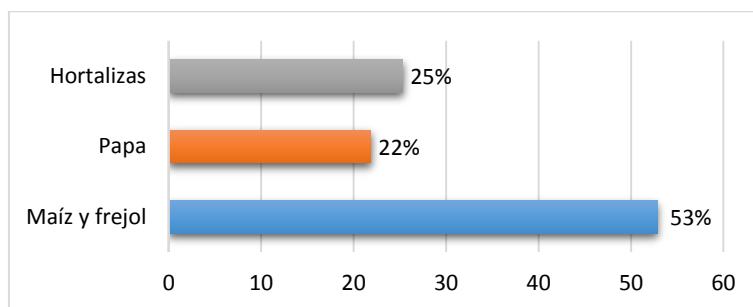
El 27% de los hogares no cultivan nada, solo lo destinan a pastizales, ya que se dedican solo a la producción ganadera.

El 10% arriendan el terreno, ya sea para que lo cultiven o para que utilicen el pasto como alimento del ganado. Al igual el 10% de las familias que no cultivan sus terrenos, dan para que otras familias lo cultiven con la condición de que las cosechas se dividan entre el propietario el productor.

Y por último el 8% cultivan sus terrenos, esto lo hacen principalmente las personas que cuentan con una limitada extensión de terreno.

#### 1.7.1.4. Principales productos que se cultivan en la parroquia Selva Alegre.

**Gráfico N° 35:** Tres principales productos que cultivan en la parroquia.



**FUENTE:** Encuestas aplicadas a los habitantes de la parroquia Selva Alegre  
**ELABORACIÓN:** El Autor

Los tres principales productos que los agricultores de la parroquia Selva Alegre cultivan son hortalizas, papa y la combinación de maíz y frejol. Según se muestra en el gráfico 35, el 53% de las familias optan principalmente por el cultivo combinado de maíz y frejol, siendo estos productos de trascendental importancia para sus habitantes y de consumo masivo para los mismos. Seguido esta la producción de hortalizas con un 25%, este cultivo, generalmente lo hacen cerca de sus viviendas en pequeñas parcelas, ya que las mismas requieren de cuidado y riego constante, las cuales son habitualmente utilizadas para consumo familiar.

Otro de los productos principales que cultivan las familias es la papa, representando el 22% de la producción, a pesar de ser destinado en su mayoría para la venta por ser un producto perecedero, no lo cultivan en mayor proporción, debido a que solo se lo

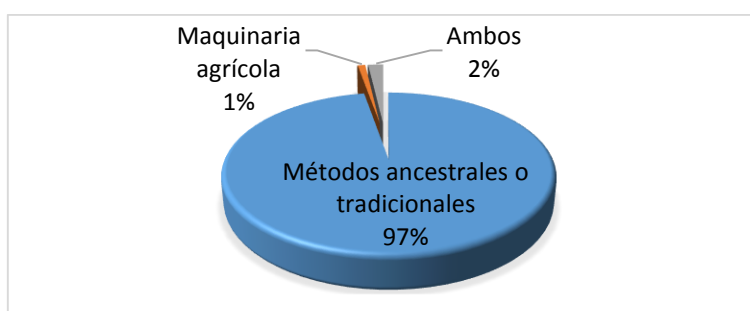


cultiva en un cierto periodo del año y requiere de cuidado y riego constante; en la parroquia el sistema y agua para riego es un poco limitado y escaso.

Los demás productos agrícolas como trigo, cebada, arveja, entre otros, los cultivan en menor cantidad, especialmente los árboles frutales, ya que normalmente los cultivan en las partes bajas de la parroquia y el clima es propicio para este y otros tipos de cultivos como la yuca, cebolla, café, camote, entre otros.

#### 1.7.1.5. Cómo preparan la tierra en la parroquia para los cultivos.

**Gráfico N° 36:** Preparar la tierra para el cultivo.



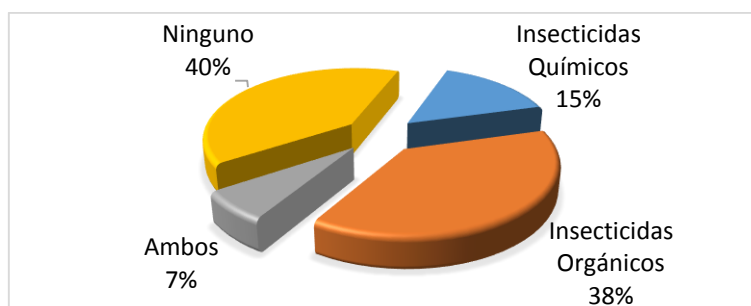
**FUENTE:** Encuestas aplicadas a los habitantes de la parroquia Selva Alegre

**ELABORACIÓN:** El Autor

En la parroquia aún en la actualidad se siguen utilizando métodos ancestrales o tradicionales para preparar la tierra para los cultivos, siendo así, que el 97% de los agricultores utilizan el método del arado con yunta para labrar la tierra, debido principalmente a que no cultivan grandes extensiones de terrenos y por los costos que conlleva utilizar maquinaria agrícola, lo cual es beneficioso de alguna manera, ya que así de esta forma no se degrada la tierra como en el caso de la utilización de maquinaria agrícola. Solo el 1% utilizan maquinaria para remover sus terrenos para el cultivo. Por último, el 2% utilizan ambos métodos tanto el tradicional como la maquinaria agrícola.

### 1.7.1.6. Cómo combaten enfermedades y plagas en los cultivos de la parroquia.

**Gráfico N° 37:** Como combaten enfermedades y plagas en los cultivos.



**FUENTE:** Encuestas aplicadas a los habitantes de la parroquia Selva Alegre

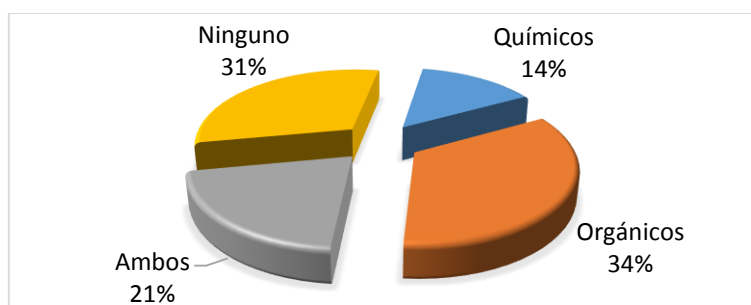
**ELABORACIÓN:** El Autor

El presente gráfico muestra que el 40% de la población no utiliza ningún tipo de insecticidas, debido a que muchas veces cultivan plantas que no son muy propensas a plagas, como es el caso del maíz, el trigo, la cebada, entre otras. El 38% utilizan insecticidas orgánicos, debido a los costos de los insecticidas químicos, lo utilizan principalmente en cultivos como hortalizas y papa; siendo beneficioso en cierta medida ya que los productos son más saludables y se protege el medio ambiente.

El 15% utilizan insecticidas químicos, ya que no conocen el proceso para realizar los insecticidas orgánicos y por el tiempo que estos conllevan realizarlos. Por último el 7% utilizan los dos tipos de insecticidas tanto orgánicos como químicos, esto debido a las diferentes enfermedades y plagas que se presentan en los cultivos.

### 1.7.1.7. Abonos que utilizan para los cultivos de la parroquia.

**Gráfico N° 38:** Abonos que utilizan para los cultivos.



**FUENTE:** Encuestas aplicadas a los habitantes de la parroquia Selva Alegre

**ELABORACIÓN:** El Autor

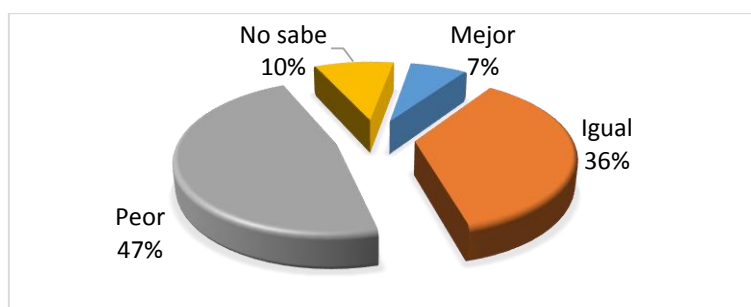
Los abonos que utilizan en la parroquia son orgánicos en un 34%, ya que muchas veces utilizan las heces de animales con las gallinas, los cuyes, las ovejas, las vacas, entre otros, para abonar los terrenos cultivados, también utilizan las basuras que se pudren y las hojas de los cultivos anteriores para abonar el terreno, lo cual es mejor ya que no contribuyen con la contaminación del medioambiente.

El 31% no utilizan ningún tipo de abono para sus cultivos, ni orgánicos ni mucho menos abonos químicos, debido al tiempo que conlleva realizar los abonos y a los costos de estos, respectivamente, a lo cual se atribuye el bajo rendimiento de la producción.

El 21% utilizan ambos abonos, tanto orgánicos como químicos para cultivar sus terrenos. Y el 14% sólo utilizan abonos químicos como fertilizantes, urea, nitrato, entre otros.

#### 1.7.1.8. Cosecha actual en comparación a años anteriores.

**Gráfico N° 39:** Cosecha con relación a años anteriores



**FUENTE:** Encuestas aplicadas a los habitantes de la parroquia Selva Alegre  
**ELABORACIÓN:** El Autor

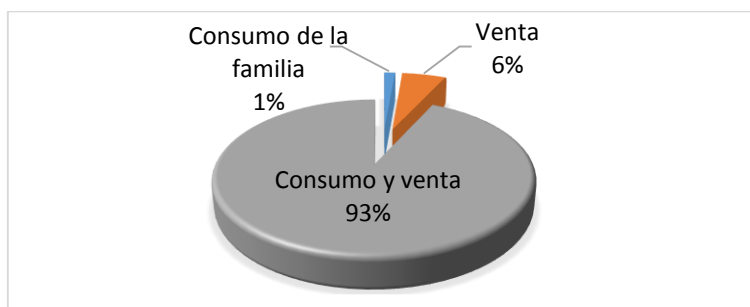
El 47% de las cosechas del año 2014 – 2015 han sido peores en relación a años anteriores, debido principalmente a los cambios climáticos que se ha dado últimamente, ya sea al exceso de lluvias y las sequias por exceso de verano, también se debe a que las semillas utilizadas no son de mejor calidad, a la erosión de las tierras cultivadas por falta de nutrientes en las mismas, y a que no son abonadas constantemente.

El 36% sostienen que la cosecha actual en comparación con años anteriores se mantiene igual. El 10% no sabe si ha sido mejor o peor en comparación a los años anteriores, y por último, el 7% consideran que ha sido mejor que los años anteriores, debido a la

mejor calidad de las semillas que han utilizado, al abonamiento y la combinación de cultivos en sus terrenos.

### 1.7.1.9. Destino de las cosechas en la parroquia.

**Gráfico N° 40:** Destino de las cosechas.



**FUENTE:** Encuestas aplicadas a los habitantes de la parroquia Selva Alegre

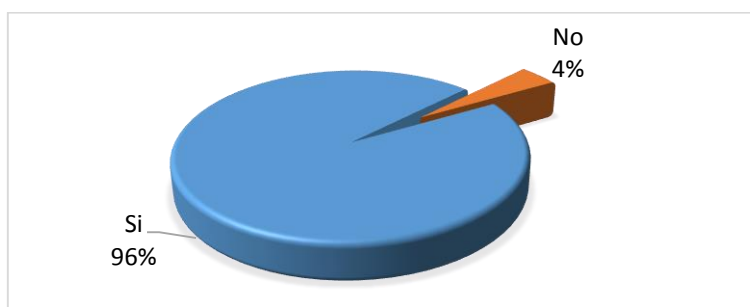
**ELABORACIÓN:** El Autor

Según el gráfico 40, el 93% de las familias de la parroquia Selva Alegre, destinan sus cosechas para el consumo y venta, es decir, a las familias primeramente se interesan en abastecer a sus familias y luego el excedente lo destinan a la venta. El 6% destinan exclusivamente su producción a la venta. Y el 1% cultivan poco ya que su producción lo destinan solo para consumo de la familia.

### 1.7.2. Actividades Pecuarias

#### 1.7.2.1. Las familias de la parroquia Selva Alegre crían animales.

**Gráfico N° 41:** Crían animales



**FUENTE:** Encuestas aplicadas a los habitantes de la parroquia Selva Alegre

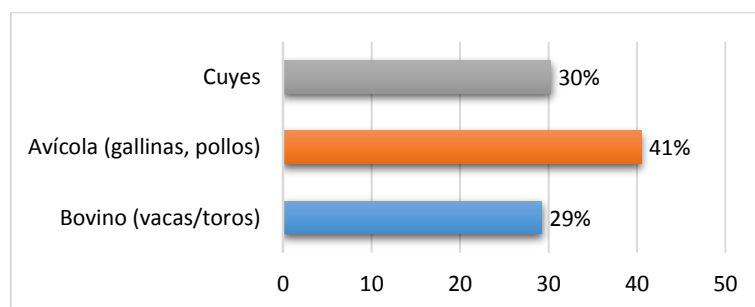
**ELABORACIÓN:** El Autor

En el gráfico 41, se puede considerar que en la parroquia Selva Alegre el 96% de las familias se dedican de alguna manera a la actividad pecuaria, ya que crían animales

tanto para el consumo de la familia como para la venta. Y tan solo en 4% no lo hace, debido a que no tienen espacio donde hacerlo o por la dificultad de conseguir alimento para los mismos.

### 1.7.2.2. Principales tipos de animales que crían en la Parroquia Selva Alegre.

**Gráfico N° 42:** Tres principales tipos de animales que crían.



**FUENTE:** Encuestas aplicadas a los habitantes de la parroquia Selva Alegre

**ELABORACIÓN:** El Autor

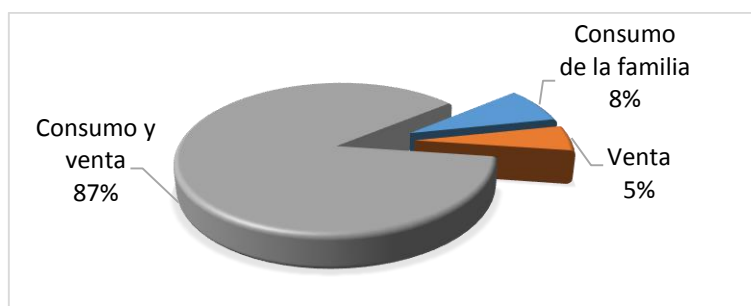
Los tres principales animales que crían las familias de la parroquia Selva Alegre, según se puede apreciar en el gráfico 42, son: en 41% los animales avícolas como gallinas, los cuales son de fácil cuidado y no necesariamente requieren tener un espacio exclusivo para hacerlo, ya que la mayoría de las personas los crían cerca de sus viviendas. Seguido está con el 30% la crianza de los cuyes, los cuales también los crían cerca de sus viviendas por el cuidado continuo que estos requieren.

Por último, en un 29% el ganado Bovino como vacas y toros, ya que la mayoría cuentan con extensiones de tierras dedicadas a pastizales y tienen el alimento necesario para criar estos tipos de animales, además, de la crianza del ganado vacuno, obtienen otros tipos de beneficios como es la leche, la cual la consumen y la venden en líquido o sino la transforman a quesillo o queso para el consumo familiar y la venta del mismo.

En menor proporción crían los porcinos (chanchos), equinos (caballos) y ovinos (borregos).

### 1.7.2.3. Finalidad de la crianza de animales.

**Gráfico N° 43:** Destino de la crianza de animales.



**FUENTE:** Encuestas aplicadas a los habitantes de la parroquia Selva Alegre  
**ELABORACIÓN:** El Autor

El 87% de los animales que se crían en la parroquia lo destinan al consumo y venta, al igual que la producción agrícola, primero abastecen las necesidades de la familia y el excedente lo destinan a la venta. El 8% solo lo destinan al consumo familiar ya que son pocos los animales que crían y por lo general son avícolas y los cuyes. Y el 5% lo destinan exclusivamente a la venta.

Las actividades pecuarias en la parroquia Selva Alegre es otra de los principales sustentos para las familias, debido a que los productos pecuarios la mayor parte son destinados para la venta y poco para el auto consumo.

### 1.7.2.4. Actividad ganadera.

La mayor parte de las familias practican la actividad ganadera con el sistema tradicional, es decir, crían los animales con pasto y agua, no desparasitan, no aplican sales minerales, lo cual provoca que el animal tarde en desarrollar en peso y tamaño, repercutiendo directamente en los ingresos del productor.

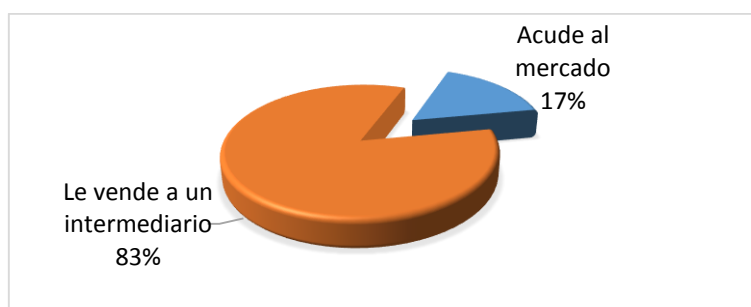
El ganado los crían amarrados, limitando así la libre alimentación de los mismos y lograr de alguna manera que duren más los pastizales, son pocas las familias que crían el ganado sueltos en potreros cercados para que no se salgan de los límites de sus terrenos, esta práctica la realizan con animales que no estén produciendo leche y los estén engordando para la venta, ya que normalmente los tienen suelto en las propiedades de la parte alta de la parroquia.

Los propietarios dedican al cuidado de los animales en promedio de 2 a 3 horas diarias aproximadamente, en la mañana para el ordeño de las vacas y en la tarde para darles de beber agua y cambiarles de lugar a donde haya pasto para el alimento de los mismos hasta el otro día.

### 1.7.3. Comercialización de la producción agropecuaria en la parroquia.

#### 1.7.3.1. Para comercializar la producción.

**Gráfico N° 44:** Comercialización productiva.



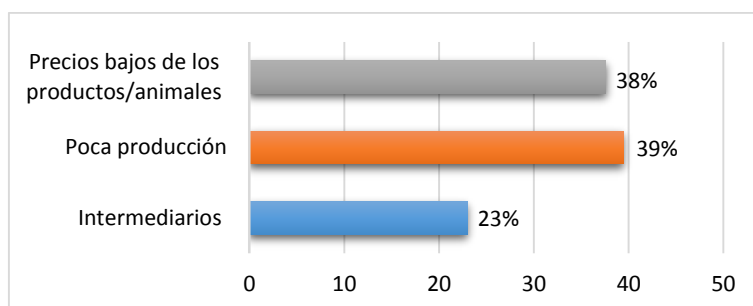
**FUENTE:** Encuestas aplicadas a los habitantes de la parroquia Selva Alegre  
**ELABORACIÓN:** El Autor

Para la comercialización de los productos agropecuarios de la parroquia Selva alegre, los productores optan en su mayoría por vender la producción a intermediarios tanto locales y provinciales, siendo así, que el 83% de los productores escogen esta opción para comercializar su producción, lo cual es perjudicial para ellos por los bajos precios que estos pagan por los productos.

Por otro lado, el 17% de los productores acuden al mercado a vender sus productos, especialmente al mercado local ya que trasladar la producción a otros mercados es costos y la rentabilidad de estas actividades productivas es mínima.

### 1.7.3.2. Principales problemas para comercializar la producción agropecuaria.

**Gráfico N° 45:** Tres principales problemas para la comercialización productiva.



**FUENTE:** Encuestas aplicadas a los habitantes de la parroquia Selva Alegre

**ELABORACIÓN:** El Autor

Los productores para comercializar la producción agropecuaria de la parroquia tienen algunos problemas. La gráfico 45, muestra los tres principales problemas, de los cuales el 39% de los agricultores consideran que el principal problema se debe a la poca producción agropecuaria, lo cual abastece para el consumo de la familia y es poco el excedente que destinan a la venta. Otro problema son los precios bajos de los productos agropecuarios en el mercado con el 38%, lo cual desincentiva a los productores a producir en mayor cantidad.

Por último, los intermediarios con un 23%, también es un problema al momento de comercializar la producción en la parroquia, ya que los mismos ofrecen precios bajos y llevar personalmente la producción al mercado les genera un costo adicional por el transporte, por lo cual optan por esta opción.

### 1.7.3.3. Mercado para la comercialización productiva.

En la parroquia Selva Alegre existe un mercado para la comercialización de productos agropecuarios, ubicado en la cabecera parroquial Selva Alegre; este mercado en la actualidad no se encuentra en buenas condiciones y está siendo utilizado para otras actividades, como bodega de materiales construcción, más no para el fin que fue construido; por lo cual, los productores se ven en la necesidad de comercializar sus productos en el parque central de la parroquia, vender a un intermediario y muchas veces salir a comercializar sus productos en los cantones de Saraguro, Loja y Cuenca, actividad que no es rentable para los productores por los altos costos de transporte.



#### 1.7.3.4. Sistema de Riego de la parroquia Selva Alegre

La parroquia Selva Alegre cuenta con un canal de riego denominado “Canal de Riego San Luis” el cual es utilizado para regar los diferentes cultivos y pastizales. Este canal de riego no es de libre acceso, sino, solo tienen acceso los beneficiarios o socios del mismo, en caso de no ser socio y se requiere hacer uso del canal se tiene que comprar un derecho el cual está por los 300 dólares aproximadamente. La parroquia cuenta con un comité de aguas, cuyos beneficiarios tienen la responsabilidad directa de cuidar y administrar el canal de riego San Luis y sus ramales, en beneficio personal, familiar y comunitario, conforme a la costumbre del medio. Para que todos los beneficiarios tengan el acceso al mismo, se elabora una agenda el cual consta de tres horas de riego para cada uno de los socios en diferentes horarios.

### 1.8. ORGANIZACIÓN SOCIAL.

En la parroquia Selva Alegre existen organizaciones territoriales como son los barrios Carapalí, Guazhacorral, La Esperanza, San Luis, San Pablo, San Vicente, Suro, Yubirpamba y el Centro Selva Alegre.

#### 1.8.1. Organizaciones Territoriales de la parroquia.

**Tabla N° 12:** Organizaciones territoriales.

<b>BARRIO</b>	<b>ESTADO LEGAL</b>
<b>Centro Selva Alegre</b>	Legalmente Constituido
<b>Carapalí</b>	Legalmente Constituido
<b>San Vicente</b>	Legalmente Constituido
<b>Yubirpamba</b>	Legalmente Constituido
<b>Guazhacorral</b>	En trámite
<b>Suro</b>	En trámite
<b>La Esperanza</b>	No está Legalmente Constituido
<b>San Luis</b>	No está Legalmente Constituido
<b>San Pablo</b>	No está Legalmente Constituido

**FUENTE:** Entrevista a dirigentes del GAD Parroquial Selva Alegre.

**ELABORACIÓN:** El Autor

En la parroquia Selva Alegre existen barrios que están legalmente constituidas, otras que están en trámites y otras que no están legalmente constituidas. En el caso de la cabecera parroquial, por ser donde funciona el GAD parroquial es considerado una

organización territorial o barrio legalmente constituido, al igual que los barrios de Carapalí, San Vicente y Yubierpamba. Los barrios Gauazhacorral y Suro están en trámites; y por último, los barrios La Esperanza, San Luis y San Pablo no son organizaciones legalmente constituidas, son solo de hecho.

### **1.8.2. Organizaciones comunitarias**

Dentro de cada uno de los barrios tenemos organizaciones internas como clubes deportivos, organizaciones de juntas de aguas, religiosas y una banda show musical.

En lo que respecta a los clubes deportivos en la parroquia tenemos: El club deportivo Reina del Cisne, el club deportivo la Inmaculada, el club deportivo Sport Selva Alegre, el club deportivo Carapalí, entre otras.

Las organizaciones de juntas de aguas tenemos la Junta de Agua Entubada, la Junta de Agua Potable y la Junta de del Canal de Riego San Luis.

Las organizaciones religiosas son los que se encargan de organizar las festividades conmemorativas a santos religiosos.

La Banda Show Musical 18 de Julio, está conformada por 10 personas, los cuales se encarga de dar mayor realce a las diferentes festividades de la parroquia.

### **1.9.SEGURIDAD CIUDADANA**

En la parroquia Selva Alegre existe la Unidad de la Policía Comunitaria (UPC), la cual se encarga de brindar la seguridad correspondiente a los habitantes de la parroquia, y los conflictos que se generan en las comunidades son solucionados en cooperación con el Teniente Político; en casos graves son llevados al Juzgado de lo Civil y la Fiscalía, ubicado en la cabecera cantonal de Saraguro.

### **1.10. GOBIERNO AUTÓNOMO DESCENTRALIZADO (GAD) PARROQUIAL SELVA ALEGRE.**

En la parroquia Selva Alegre se cuenta con el Gobierno Autónomo Descentralizado (GAD) Parroquial, el mismo que está ubicado en el centro parroquial, el cual se encarga de promover el desarrollo sostenible y sustentable de toda la parroquia, y garantizar el cumplimiento de los objetivos del Plan Nacional del Buen vivir, como mejorar las

capacidades y potencialidades de la ciudadanía y de la parroquia mejorando así la calidad de vida de los habitantes

Las funciones del GAD parroquia Selva Alegre son: de legislar, fiscalizar; de ejecución y administración; de participación ciudadana y de control social.

### **1.10.1. Misión y Visión Institucional del GAD Parroquial.**

#### **1.10.1.1. Misión Institucional**

La Junta Parroquial de Selva Alegre es una institución jurídica de carácter rural, autónomo descentralizado, organizado con capacidad de gestión; planifica, coordina y ejecuta planes, programas y proyectos de desarrollo territorial comunitario, con la participación de todos los actores sociales y territoriales, para mejorar la calidad de vida de la población y garantizar el Sumak Kawsay o Buen Vivir.

#### **1.10.1.2. Visión Institucional**

En el año 2025 la Junta Parroquia de Selva Alegre, será una institución sólida y eficiente, que ofrece servicios de calidad a la población, contará con una infraestructura propia, equipada y moderno; con departamentos técnicos y administrativos competitivos, trabajando por el desarrollo sustentable del territorio, para garantizar el buen vivir o Sumak Kawsay.

### **1.10.2. Representantes del GAD parroquial.**

**Tabla N° 13: GAD Parroquial Selva Alegre**

<b>PRESIDENTE DEL GAD PARROQUIAL</b>	<b>Sr. Marco Serafín Hidalgo</b>
PRIMER VOCAL	Sta. Katty Alexandra Puglla
SEGUNDO VOCAL	Lic. Vinicio Montaña
TERCER LOCAL	Sra. Eugenia Ochoa
CUARTO LOCAL	Sr. Marcial Andrade

**FUENTE:** GAD Parroquial Selva Alegre.

**ELABORACIÓN:** El Autor

Estos son los representantes del GAD parroquia periodo 2014 – 2017.

## 2. Del objetivo específico 2

“Determinar las necesidades y problemas socioeconómicos prioritarios de la parroquia a través de la matriz FODA”.

### 2.1. ANÁLISIS FODA DE LA PARROQUIA SELVA ALEGRE

**Tabla N° 14:** Matriz FODA

FORTALEZAS (+ Interno)	OPORTUNIDADES (+ Externo)
<p><b>F1:</b> Gran parte de la superficie de la parroquia está dedicada a pastizales naturales.</p> <p><b>F2:</b> Diversidad de climas, lo cual favorable para la diversidad los cultivo.</p> <p><b>F3:</b> Cuenta con diversas especies de flora y fauna.</p> <p><b>F4:</b> Poca contaminación por el movimiento vehicular.</p> <p><b>F5:</b> Suelos fértiles especialmente en las partes planas de la parroquia</p> <p><b>F6:</b> Existencia de dos cuencas hidrográficas</p> <p><b>F7:</b> Existe bosques nativos de la parroquia</p> <p><b>F8:</b> Vertientes de agua.</p> <p><b>F9:</b> La mayor parte de la población se dedica a las actividades agropecuarias.</p> <p><b>F10:</b> Productos de ciclo corto y diversificada.</p> <p><b>F11:</b> Fiestas tradicionales y religiosas atraen el turismo.</p> <p><b>F12:</b> PEA joven</p> <p><b>F13:</b> Mano de obra familiar</p> <p><b>F14:</b> Bosques plantados para cosecha</p> <p><b>F15:</b> Semillas criollas</p> <p><b>F16:</b> Existe métodos ancestral para la actividad productiva lo cual no degrada los suelos</p> <p><b>F17:</b> Existencia de canal de riego</p> <p><b>F18:</b> Utilización de abonos e insecticidas orgánicos</p> <p><b>F19:</b> Buena infraestructura de los centros educativos</p> <p><b>F20:</b> Existencia de UPC</p> <p><b>F21:</b> Centros Educativos hispano y bilingües</p> <p><b>F22:</b> Existencia de Biblioteca publica</p> <p><b>F23:</b> Existen Subcentro y Puesto de salud</p> <p><b>F24:</b> Existencia del Dispensario médico del Seguro Campesino.</p> <p><b>F25:</b> La mayoría de la población tiene vivienda propia</p> <p><b>F26:</b> Existencia de organizaciones comunitarias.</p> <p><b>F27:</b> La mayor parte de la población cuenta con los servicios básicos.</p> <p><b>F28:</b> Cobertura celular.</p> <p><b>F29:</b> Existencia del GAD Parroquial</p> <p><b>F30:</b> Infraestructura del GAD en buenas condiciones</p>	<p><b>O1:</b> Mejorar los rendimientos agrícolas</p> <p><b>O2:</b> Producción variada</p> <p><b>O3:</b> Implementar proyectos de piscicultura y riego</p> <p><b>O4:</b> Fomentar el ecoturismo</p> <p><b>O5:</b> Aprovechamiento sustentable de los recursos</p> <p><b>O6:</b> Incrementar la producción pecuaria.</p> <p><b>O7:</b> Reforestación</p> <p><b>O8:</b> Fundación Jatun Kawsay</p> <p><b>O9:</b> Secretaría Nacional del Agua (SENAGUA)</p> <p><b>O10:</b> GAD Parroquial</p> <p><b>O11:</b> GAD Provincial</p> <p><b>O12:</b> MAGAP apoya a la producción</p> <p><b>O13:</b> INIAP- apoya con investigación.</p> <p><b>O14:</b> Agregar valor a la producción</p> <p><b>O15:</b> Conformación de mancomunidades</p> <p><b>O16:</b> Apoyo de la ASOGOPAL (Asociación de Juntas Parroquiales de Loja)</p> <p><b>O17:</b> La constitución garantiza la interculturalidad</p> <p><b>O18:</b> Hacer convenios con otros niveles de gobiernos e instituciones públicas competentes y ONG's.</p> <p><b>O19:</b> Asociación Cantonal de Juntas Parroquiales.</p> <p><b>O20:</b> Ley de Economía Popular y Solidaria</p> <p><b>O21:</b> Apoyo de la AICIT - CORPUKIS – ECUARUNARI - CONAIE</p> <p><b>O22:</b> Ministerio de Salud Pública</p> <p><b>O23:</b> Ministerio de Educación</p> <p><b>O24:</b> MIES</p> <p><b>O25:</b> GAD Cantonal</p> <p><b>O26:</b> Prefectura de Loja</p> <p><b>O27:</b> COOTAD (Código Orgánico de Organización Territorial, Autonomía y Descentralización</p>

DEBILIDADES ( - Interno)	AMENAZAS ( - Externo)
<p><b>D1:</b> Tala de bosques (deforestación) debido a cultivos agrícolas.</p> <p><b>D2:</b> Poca cultura ambiental de los habitantes</p> <p><b>D3:</b> Ausencia de apoyo financiero y técnico para elaborar y ejecutar proyectos ambientales.</p> <p><b>D4:</b> Malas prácticas agrícolas</p> <p><b>D5:</b> No existe cobertura vegetal en la parte baja de la parroquia.</p> <p><b>D6:</b> Mala utilización y distribución del agua</p> <p><b>D7:</b> Incendios forestales.</p> <p><b>D8:</b> Extinción de especies faunísticos.</p> <p><b>D9:</b> La infraestructura vial no está en buenas condiciones.</p> <p><b>D10:</b> La PEA se dedica en su mayoría al sector primario como agricultura y ganadería</p> <p><b>D11:</b> Fuentes de empleo limitadas</p> <p><b>D12:</b> La instrucción de los habitantes es mínima</p> <p><b>D13:</b> Migración de la PEA en buscar mejores condiciones de vida.</p> <p><b>D14:</b> Falta de capacitación y asistencia técnica a los habitantes para mejorar lo producción agropecuaria</p> <p><b>D15:</b> Bajos precios de productos agropecuario</p> <p><b>D16:</b> Intermediarios</p> <p><b>D17:</b> Bajos rendimientos agropecuarios</p> <p><b>D18:</b> Canales de riego en mal estado</p> <p><b>D19:</b> Plagas y enfermedades en los cultivos</p> <p><b>D20:</b> Deficientes canales de comercialización</p> <p><b>D21:</b> Monocultivos</p> <p><b>D22:</b> Viviendas en mal estado</p> <p><b>D23:</b> Cobertura en los de servicios básicos</p> <p><b>D24:</b> La infraestructura de centros educativos no es la adecuada</p> <p><b>D25:</b> Debilidad organizativa</p> <p><b>D26:</b> Alcohólico en jóvenes y adultos</p> <p><b>D27:</b> Deficiente equipamiento de salud</p> <p><b>D28:</b> Aculturación de ciertos habitantes</p> <p><b>D29:</b> Limitaciones para la gestión de GAD Parroquial.</p> <p><b>D30:</b> El talento humano carece de conocimientos en planificación territorial.</p> <p><b>D31:</b> No existen programas de participación ciudadana para la toma de decisiones en cuenta a la elaboración del plan de desarrollo del GAD parroquial</p> <p><b>D32:</b> Presupuesto del GAD parroquial insuficiente.</p> <p><b>D33:</b> Falta de capacitación al personal que se encuentra al frente de la parroquia.</p> <p><b>D34:</b> Deficiente formación política de los líderes comunitarios.</p> <p><b>D35:</b> Falta de interés y apoyo de los miembros de la Junta Parroquial para la elaboración de proyectos provenientes de terceros.</p> <p><b>D36:</b> Falta de gestión de los miembros del GAD parroquial</p>	<p><b>A1:</b> Derrumbes, deslaves</p> <p><b>A2:</b> Escases del agua para consumo</p> <p><b>A3:</b> Baja producción agropecuaria</p> <p><b>A4:</b> Degradación de los recursos naturales</p> <p><b>A5:</b> Extinción de especies</p> <p><b>A6:</b> Escases del agua para riego</p> <p><b>A7:</b> Nuevas plagas y enfermedades</p> <p><b>A8:</b> Degradación del recurso suelo</p> <p><b>A9:</b> Extinción de semillas nativas</p> <p><b>A10:</b> Crisis económica nacional y mundial</p> <p><b>A11:</b> Inestabilidad en los mercados</p> <p><b>A12:</b> Presencia de sequía</p> <p><b>A13:</b> Desaparición de prácticas ancestrales</p> <p><b>A14:</b> Despoblamiento de la parroquia</p> <p><b>A15:</b> Desaparición de los cultivos andinos</p> <p><b>A16:</b> Pérdida total de la identidad</p> <p><b>A17:</b> Insuficiente conocimiento político y competencias de cada nivel de gobierno en los habitantes de las comunidades</p> <p><b>A18:</b> Cambio de Leyes del Estado</p> <p><b>A19:</b> Inseguridad ciudadana</p> <p><b>A20:</b> Reducción del presupuesto del GAD parroquial por incapacidad de gestión.</p> <p><b>A21:</b> Incumplimiento de las competencias de los GAD's parroquiales.</p> <p><b>A22:</b> Inestabilidad Política en el País</p> <p><b>A23:</b> Cambios climáticos repentinos</p>

**ELABORACIÓN:** El Autor

## **2.1.1. Estrategias de Desarrollo FODA**

### **2.1.1.1. Estrategia FO:**

- ❖ Implementación de parques y jardines botánicos. (F<sub>3</sub>, F<sub>7</sub>, O<sub>4</sub>, O<sub>7</sub>, O<sub>8</sub>, O<sub>10</sub>)
- ❖ Mejoramiento e incremento de la producción agropecuaria (F<sub>1</sub>, F<sub>2</sub>, F<sub>3</sub>, F<sub>5</sub>, F<sub>6</sub>, F<sub>9</sub>, F<sub>10</sub>, F<sub>12</sub>, F<sub>15</sub>, F<sub>18</sub>, O<sub>1</sub>, O<sub>2</sub>, O<sub>5</sub>, O<sub>6</sub>, O<sub>10</sub>, O<sub>12</sub>, O<sub>13</sub>, O<sub>14</sub>, O<sub>26</sub>)
- ❖ Diversificación y planificación de la producción de acuerdo a las zonas agroecológicas (F<sub>2</sub>, F<sub>5</sub>, F<sub>9</sub>, F<sub>10</sub>, F<sub>12</sub>, F<sub>18</sub>, O<sub>1</sub>, O<sub>2</sub>, O<sub>5</sub>, O<sub>6</sub>, O<sub>10</sub>, O<sub>12</sub>, O<sub>13</sub>, O<sub>14</sub>, O<sub>26</sub>).
- ❖ Aprovechamiento, manejo y conservación de las fuentes de agua. (F<sub>6</sub>, F<sub>8</sub>, F<sub>17</sub>, O<sub>3</sub>, O<sub>5</sub>, O<sub>9</sub>, O<sub>10</sub>, O<sub>26</sub>)
- ❖ Implementación de técnicas de riego para aprovechar de mejor manera el agua (F<sub>6</sub>, F<sub>117</sub>, O<sub>1</sub>, O<sub>5</sub>, O<sub>9</sub>, O<sub>10</sub>, O<sub>26</sub>)
- ❖ Apoyo a las iniciativas productivas de las familias. (F<sub>12</sub>, F<sub>13</sub>, O<sub>1</sub>, O<sub>2</sub>, O<sub>8</sub>, O<sub>10</sub>)
- ❖ Implementación de un banco de semillas criollas mejoradas. (F<sub>3</sub>, F<sub>11</sub>, O<sub>1</sub>, O<sub>2</sub>)
- ❖ Mejoramiento de las prácticas agrícolas y utilización de abonos e insecticidas en los cultivos. (F<sub>2</sub>, F<sub>3</sub>, F<sub>11</sub>, O<sub>1</sub>, O<sub>2</sub>, O<sub>8</sub>)
- ❖ Fomentar las Pequeñas y Medianas Empresas (PYMES) con los jóvenes y dar valor agregado a la producción (F<sub>2</sub>, F<sub>3</sub>, F<sub>8</sub>, F<sub>10</sub>, O<sub>1</sub>, O<sub>2</sub>, O<sub>5</sub>, O<sub>6</sub>, O<sub>7</sub>, O<sub>8</sub>, O<sub>9</sub>, O<sub>10</sub>)
- ❖ Capacitaciones sobre el uso de abonos e insecticidas orgánicos. (F<sub>2</sub>, F<sub>14</sub>, O<sub>1</sub>, O<sub>2</sub>, O<sub>5</sub>, O<sub>8</sub>)
- ❖ Mejorar infraestructura de las Instituciones Educativas existentes (F<sub>1</sub>, F<sub>8</sub>, O<sub>10</sub>)
- ❖ Incremento y actualización de libros de la biblioteca pública (F<sub>9</sub>, F<sub>10</sub>, O<sub>2</sub>, O<sub>10</sub>)
- ❖ Equipamiento de Centros de Salud (F<sub>11</sub>, F<sub>12</sub>, O<sub>9</sub>)
- ❖ Legalización de las organizaciones sociales y comunitarias de la parroquia. (F<sub>15</sub>, O<sub>3</sub>, O<sub>6</sub>)
- ❖ Legalización de todos los barrios (F<sub>3</sub>, F<sub>15</sub>, O<sub>2</sub>, O<sub>3</sub>, O<sub>13</sub>)
- ❖ Fortalecimiento de las organizaciones y agrupaciones de jóvenes (F<sub>6</sub>, F<sub>16</sub>, O<sub>13</sub>)
- ❖ Rescate de la vestimenta propia de los indígenas y mestizos. (F<sub>5</sub>, F<sub>15</sub>, O<sub>13</sub>)

### **2.1.1.2. Estrategia DO:**

- ❖ Reforestación en la parroquia (D<sub>1</sub>, D<sub>2</sub>, D<sub>3</sub>, D<sub>11</sub>, D<sub>13</sub>, O<sub>7</sub>)
- ❖ Fortalecimiento de las juntas de regantes de la parroquia y distribución equitativa del agua. (D<sub>12</sub>, O<sub>1</sub>, O<sub>3</sub>, O<sub>5</sub>)

- ❖ Charlas para concientizar a la población sobre la contaminación y conservación del medio ambiente (D<sub>6</sub>, D<sub>9</sub>, D<sub>13</sub>, D<sub>14</sub>, O<sub>7</sub>, O<sub>8</sub>)
- ❖ Mejoramiento de las vías y caminos de acceso los barrios y centro parroquial. (D<sub>1</sub>, D<sub>15</sub>, O<sub>6</sub>)
- ❖ Fomentar las PYMES con los jóvenes y dar valor agregado a la producción. (D<sub>2</sub>, D<sub>3</sub>, D<sub>4</sub>, D<sub>7</sub>, O<sub>1</sub>, O<sub>2</sub>, O<sub>5</sub>, O<sub>6</sub>, O<sub>7</sub>, O<sub>8</sub>, O<sub>9</sub>, O<sub>10</sub>)
- ❖ Tecnificar la producción agropecuaria. (D<sub>8</sub>, D<sub>12</sub>, O<sub>1</sub>, O<sub>2</sub>, O<sub>5</sub>, O<sub>6</sub>, O<sub>7</sub>, O<sub>8</sub>, O<sub>9</sub>)
- ❖ Rehabilitación de canales de riego y reservorios (D<sub>14</sub>, O<sub>5</sub>, O<sub>6</sub>)
- ❖ Capacitaciones para la elaboración y uso de abonos e insecticidas orgánicos. (D<sub>8</sub>, D<sub>12</sub>, D<sub>17</sub>, D<sub>18</sub>, O<sub>1</sub>, O<sub>2</sub>, O<sub>5</sub>, O<sub>8</sub>, O<sub>9</sub>)
- ❖ Asistencia técnica, capacitación y crédito para los agricultores. (D<sub>8</sub>, O<sub>8</sub>, O<sub>9</sub>)
- ❖ Mejoramiento de las prácticas agrícolas y utilización de abonos e insecticidas en los cultivos. (D<sub>4</sub>, D<sub>8</sub>, D<sub>9</sub>, D<sub>10</sub>, O<sub>1</sub>, O<sub>2</sub>, O<sub>5</sub>, O<sub>6</sub>).
- ❖ Manejo adecuado y técnico del riego. (D<sub>16</sub>, O<sub>5</sub>, O<sub>7</sub>, O<sub>9</sub>).
- ❖ Mejoramiento de mercado para la comercialización agropecuaria (D<sub>10</sub>, D<sub>19</sub>, O<sub>6</sub>).
- ❖ Dotación de semillas de mejor calidad a agricultores (D<sub>12</sub>, O<sub>1</sub>, O<sub>2</sub>, O<sub>6</sub>, O<sub>8</sub>, O<sub>9</sub>).
- ❖ Mejoramiento y cultivo de pastizales. (D<sub>12</sub>, D<sub>13</sub>, O<sub>6</sub>, O<sub>8</sub>, O<sub>9</sub>).
- ❖ Fomento a la economía popular y solidaria en la parroquia (D<sub>2</sub>, D<sub>5</sub>, O<sub>1</sub>, O<sub>2</sub>, O<sub>5</sub>, O<sub>6</sub>, O<sub>8</sub>, O<sub>13</sub>)
- ❖ Garantizar la Soberanía Alimentaria en la parroquia (D<sub>2</sub>, D<sub>7</sub>, D<sub>12</sub>, D<sub>16</sub>, D<sub>17</sub>, D<sub>18</sub>, O<sub>1</sub>, O<sub>2</sub>, O<sub>5</sub>, O<sub>6</sub>, O<sub>13</sub>)
- ❖ Mejorar infraestructura de las Instituciones Educativas existentes (D<sub>1</sub>, O<sub>10</sub>)
- ❖ Equipamiento de centros de Salud (D<sub>13</sub>, O<sub>9</sub>)
- ❖ Charlas educativas de valores, prevención de embarazos, alcoholismo y drogadicción. (D<sub>4</sub>, D<sub>5</sub>, D<sub>9</sub>, D<sub>10</sub>, O<sub>8</sub>, O<sub>9</sub>, O<sub>11</sub>, O<sub>12</sub>)
- ❖ Fomento de la interculturalidad (D<sub>9</sub>, D<sub>14</sub>, O<sub>1</sub>, O<sub>8</sub>, O<sub>12</sub>, O<sub>13</sub>)
- ❖ Convenios interinstitucionales y comunitarios, (D<sub>7</sub>, D<sub>14</sub>, O<sub>2</sub>, O<sub>4</sub>, O<sub>5</sub>, O<sub>13</sub>)
- ❖ Gestión de cooperación con ONG's para el desarrollo de la parroquia. (D<sub>5</sub>, D<sub>7</sub>, D<sub>10</sub>, D<sub>11</sub>, D<sub>14</sub>, O<sub>8</sub>, O<sub>12</sub>)
- ❖ Constitución de mancomunidades en circunscripciones territoriales de pueblo indígenas para fomentar desarrollo
- ❖ Gestión de programas de protección infantil a niños abandonados (D<sub>3</sub>, D<sub>12</sub>, O<sub>11</sub>)

### **2.1.1.3. Estrategia FA:**

- ❖ Reforestación de vertientes, quebradas y ríos para atraer más agua (F7, F9, A2, A3)
- ❖ Campaña para el cuidado y conservación de las especies en peligro de extinción. (F1, F4, A5)
- ❖ Implementación de técnicas de riego para aprovechar de mejor manera el agua (F7, F9, A2, A3)
- ❖ Programas de educación y concienciación ambiental (F5, A4)
- ❖ Campañas de limpieza y reciclaje de los desechos (F5, A4)
- ❖ Mejoramiento de las prácticas agrícolas y utilización de abonos e insecticidas en los cultivos. (F2, F3, F11, A3, A4)
- ❖ Rehabilitación y construcción de reservorios para el almacenamiento de agua para riego (F7, F13, A2)
- ❖ Fomentar las PYMES con los jóvenes y dar valor agregado a la producción. (F8, A10)
- ❖ Capacitaciones para la elaboración y uso de abonos e insecticidas orgánicos para el control de plagas. (F5, F14, A3)
- ❖ Dotación y mejoramiento de semillas nativas y andinas (F2, F3, F5, F6, F11, A5, A11)
- ❖ Promover la comercialización de los productos agropecuarios a nivel regional. (F2, F3, F7)
- ❖ Aplicación de técnicas para disminuir la degradación y conservar suelos fértiles. (F2, F3, F5, A4)
- ❖ Capacitación y formación profesional para emprendimientos en la parroquia (F6, F15, A1, A5)
- ❖ Rescate y valoración de la identidad cultural. (F3, F4, F5, F7, F10, F15, A2)
- ❖ Capacitación y formación política a líderes y dirigentes de las comunidades. (F3, A1, F15, A3)
- ❖ Capacitación y formación a la población en seguridad ciudadana. (F2, F6, A6)
- ❖ Gestión de proyectos de inversión en la parroquia para generar fuentes de empleo. (F6, F15, A1, A5)

### **2.1.1.4. Estrategia DA:**

- ❖ Charlas para concientizar a la población sobre la contaminación y conservación del medio ambiente (D6, D9, D13, A4, A5)



- ❖ Reforestación de vertientes, quebradas y ríos para atraer más agua (D<sub>12</sub>, A<sub>2</sub>, A<sub>3</sub>)
- ❖ Realización y ejecución de proyectos ambientales (D<sub>3</sub>, D<sub>7</sub>, D<sub>11</sub>, D<sub>13</sub>, D<sub>14</sub>, A<sub>4</sub>, A<sub>5</sub>)
- ❖ Mejoramiento y limpieza de las vías y caminos de acceso los barrios y centro parroquial. (D<sub>1</sub>, D<sub>15</sub>, A<sub>1</sub>)
- ❖ Fomentar las PYMES para procesar la producción y generar fuentes de empleo. (D<sub>2</sub>, D<sub>3</sub>, D<sub>4</sub>, D<sub>7</sub>, D<sub>10</sub>, A<sub>10</sub>)
- ❖ Capacitaciones y ayuda técnica para mejorar las practicas agropecuarias (D<sub>8</sub>, D<sub>12</sub>, D<sub>16</sub>, A<sub>4</sub>)
- ❖ Implementación de técnicas y manejo adecuado del riego para aprovechar de mejor manera el agua (D<sub>16</sub>, A<sub>2</sub>, A<sub>4</sub>)
- ❖ Capacitaciones para la elaboración y uso de abonos e insecticidas orgánicos para el control de plagas y enfermedades (D<sub>8</sub>, D<sub>17</sub>, D<sub>18</sub>, A<sub>3</sub>, A<sub>4</sub>)
- ❖ Dotación y mejoramiento de semillas nativas y andinas (D<sub>2</sub>, D<sub>8</sub>, D<sub>12</sub>, A<sub>5</sub>, A<sub>11</sub>)
- ❖ Fortalecimiento de la estructura organizativa de las comunidades (D<sub>7</sub>, A<sub>5</sub>)
- ❖ Rescate y valoración de las culturas como comida, música, danza, idioma, vestimenta y costumbres de la parroquial. (D<sub>4</sub>, D<sub>8</sub>, D<sub>9</sub>, D<sub>14</sub>, A<sub>2</sub>)
- ❖ Programas de rehabilitación del alcoholismo en jóvenes y adultos de la parroquia. (D<sub>10</sub>, A)
- ❖ Gestión de programas de protección infantil a niños abandonados (D<sub>3</sub>, D<sub>12</sub>, A<sub>5</sub>)
- ❖ Capacitación y formación profesional para emprendimientos en la parroquia (D<sub>3</sub>, D<sub>7</sub>, D<sub>12</sub>, A<sub>1</sub>, A<sub>5</sub>)
- ❖ Gestión de proyectos de inversión en la parroquia para generar fuentes de empleo. (D<sub>3</sub>, D<sub>7</sub>, D<sub>12</sub>, A<sub>1</sub>, A<sub>5</sub>)
- ❖ Casas abiertas para exposición y promoción de productos agropecuarias, artesanías, y comidas, bebidas y vestimentas típicas de la parroquia. (D<sub>4</sub>, D<sub>7</sub>, D<sub>8</sub>, D<sub>9</sub>, D<sub>14</sub>, A<sub>3</sub>)

## **2.1.2. Análisis del Medio (Fortaleza y Debilidades)**

### **2.1.2.1. Fortalezas**

En la Parroquia Selva Alegre de acuerdo a la clasificación existen tres zonas de vida:

- “Bosque Húmedo Montano (bh – M), se halla entre 2.500 - 3.300 m; la topografía es de montañosa a escarpada, su vegetación se conserva inalterada.

Comprende 1000,72 hectáreas, la cual corresponde al 22,07 % de la superficie total de la parroquia.

- Bosque Seco Montano Bajo (bs - MB), se localiza entre 2.000 y 3.000 m, con variaciones microclimáticas de acuerdo a los pisos altitudinales de las cordilleras. Ocupa 2222,96 hectáreas, es decir, el 49,03 % de la superficie parroquial.
- Páramo (P) El carácter distintivo de esta formación es su vegetación de tipo pajonal, donde las especies dominantes son las gramíneas. Tiene 1310,60ha, que equivale al 28,90% del total de la superficie de la parroquia.” (GADPSA, 2012).

En la parroquia Selva Alegre se encuentran tres pisos altitudinales, se hallan especies de Flora nativas, las cuales difieren de acuerdo los pisos altitudinales existentes en la parroquia:

- ✚ El primer piso altitudinal comprende la parte baja de la parroquia, va desde los 1480 a los 2500 msnm, ocupando 1778,72 hectáreas, representando el 39,23% de la superficie parroquial, se pueden encontrar especies nativas, tales como: fresno, faique, chamana, bejuco, guadua, ovillas, tunas, sábila, penco verde y blanco, matico, berro, verbena, poma rosa, entre otras especies.

Además, este piso altitudinal es apto principalmente para los cultivos de guayaba, pomarrosas, guineo, papa chinas, naranjas, limones, limas, linón dulce, mangos, papayas, ajíes, yuca, tomate de árbol, tomate riñón, caña, guabas, y otros los cultivos de clima templado

- ✚ El segundo piso altitudinal corresponde a la parte media de la parroquia, que va desde los 2500 hasta los 3200 msnm, esta zona abarca 1825,20 hectáreas, es decir el 40,25% del área total de la parroquia, pertenece a este piso altitudinal. Se puede encontrar especies como: wawel, romerillo, canelo, cascarilla, laurel pequeño y grande, aliso, chincha, tulapo, gañil, moras, wayusa, salapa, canelo, piñan, bejucos, nogal, aliso, simbailo, uvilla, , roble, higos, orquídea, colla de caballo, berro, musgo, entre otros.

Además, en este piso cultivan los agricultores maíz suave asociado con fréjol, haba, zambos, en poca escala cultivos andinos (mellocos, ocas, jícamas, mazhua), papas, arveja, trigo, cebada, hortalizas y plantas medicinales, cultivos bajo invernaderos, frutilla y más cultivos de este piso.

✚ El tercer piso altitudinal se encuentra en la parte alta de la parroquia, comprende a los páramos, el cual va desde los 3200 a los 3800 msnm, ocupando 930 hectáreas la misma que representa el 20,52% de la superficie parroquial, se pueden encontrar especies como: joyapa, paja, tipo, achupalla, valeriana, trencilla, helechos, cafetillo, landalin, cacho de venado, entre otros.

Además, está destinado a la conservación de los pocos bosques nativos, los pajonales, es la zona de mayor actividad ganadera, que invade la cubierta vegetal siempre verde, los bosques nativos de años de crecimiento para convertir en pastos para la ganadería.

En la parroquia se encuentra especies faunísticas avícolas como: patos, patillos, loros verdes, pavas, palomas, gavián, Búho, perdiz, gallinas de cerro, codorniz, pericos, pájaro carpintero, entre otras especies. En lo que respecta a especies mamíferos existentes en la parroquia se puede encontrar conejos, venados, danta, raposo, zorro, puerco espín, chucurillo, guanchaca, entre otros. En lo referentes a especies reptiles existen serpientes x, serpientes guaso, serpientes corales, lagartijas, sapos, entre otros. Y en lo que a especies piscícolas se refiere, podemos encontrar truchas, bagre de río, cangrejo de río, entre otros.

En la parroquia de Selva Alegre, existe áreas de bosque natural, se encuentra ubicado en el barrio San Luis; además existen terrenos comunales pertenecientes a la Comunidad de San Vicente. En estas dos zonas la deforestación se ha logrado controlar en parte, estas áreas poseen recursos como: lagunas, páramos, ríos, cascadas, diversidad de flora y fauna que no son aprovechados adecuadamente.

El sistema hidrográfico de la parroquia está formado por dos microcuencas, el primero es el río Curiyacu que ocupa la mayor superficie, con 2823,79 hectáreas, es decir el 62,28% de la parroquia pertenece a este sistema hidrológico. El segundo, el río San Vicente, es alimentado por varias quebradas, río abajo toma el nombre de río Naranjo, el cual cuenta con 1710,5 hectáreas, que representa el 37,72% del área de la parroquia.

Según el Censo de Población y Vivienda (CPV), realizado por el INEC en el año 2010 se pudo determinar que:

✚ La PEA total de la parroquia es de 646 personas, de los cuales 383 son hombres y 263 son mujeres, representando el 59% y 41% de la PEA total respectivamente.

- ✚ La PEA de la parroquia en su mayoría es joven, siendo así, que el 62% de la PEA total, se encuentra de entre 10 a 49 años de edad (10% de la PEA es de 10 a 19 años y el 52% de la PEA se encuentra de 20 a 49 años), solo el 38% tienen de 50 años y más.
- ✚ El 75% de la PEA total de la parroquia Selva Alegre se dedica a la agricultura, ganadería, silvicultura y pesca; lo cual se evidenció con las encuestas aplicadas a las familias, de los cuales el 45% se dedica a esta rama de actividad.
- ✚ La población del 0 a 14 años existente en la parroquia es de 798 habitantes, lo cual representa el 41% de la población, de 15 a 64 años hay 925 personas, representando el 48% de la población. Datos que muestran, que en la parroquia la mayor parte de sus habitantes son jóvenes, es decir, que el 89% de su población total se encuentra entre 0 y 64 años. Solo el 11% corresponde a la tercera edad con 204 personas.
- ✚ En la parroquia existen diferentes grupos étnicos, de los cuales predominan los mestizos con 1522 habitantes (78,98%); seguido están indígenas con 354 habitantes (18,47%); los blancos con 43 habitantes (2,23%), y como minoría están los montubios con 4 habitantes (0,21%).

En la parroquia aún en la actualidad se siguen utilizando métodos ancestrales o tradicionales para preparar la tierra para los cultivos, siendo así que el 97% de los agricultores utilizan el método del arado con yunta, lo cual es beneficioso, ya que de esta forma no se degrada la tierra, como en el caso de la maquinaria agrícola. Solo el 1% utilizan maquinaria para remover sus terrenos para el cultivo. El 2% utilizan ambos métodos tanto el tradicional como la maquinaria agrícola.

El 40% de la población no utiliza ningún tipo de insecticidas, debido a que muchas veces cultivan plantas que no son muy propensas a plagas como es el caso del maíz, el trigo, la cebada, entre otras. El 38% utilizan insecticidas orgánicos, debido a los costos de los insecticidas químicos, lo utilizan principalmente en cultivos como hortalizas y papa; siendo beneficioso en cierta medida ya que los productos son más saludables y se protege el medio ambiente.

Los abonos que utilizan en la parroquia son orgánicos en un 34%, ya que muchas veces utilizan las heces de animales con las gallinas, los cuyes, las ovejas, las vacas, entre otros, para abonar los terrenos cultivados, también utilizan las basuras que se pudren y

las hojas de los cultivos anteriores para abonar el terreno, lo cual es mejor ya que no contribuyen con la contaminación del medioambiente.

En la parroquia Selva Alegre para la agricultura se destina aproximadamente un total de 606,33 hectáreas, las mismas que representan el 13,37% del área total existente en la parroquia que es de 4534,24 hectáreas, de las cuales está distribuido para tres tipos de cultivos: cultivos de ciclo corto en mayor proporción con una cantidad aproximada de cultivos de 514,58 hectáreas, que representa el 85% del total del área destinado a cultivos. Seguido están los cultivos de ciclo corto bajo riego con 72,42 hectáreas aproximadamente, representando el 12% del área cultivada de la parroquia, y el 3% del área total cultivada se destina a de huertos perennes, en los cuales se cultiva hortalizas

Los cultivos de ciclo corto (514,58 hectáreas) representando el 11,35 % de área total de la parroquia, Cultivos de ciclo corto bajo riego (72,42 hectáreas) representa el 1,6% del área total de la Parroquia, y de huertos perennes bajo riego (19,33 hectáreas) representa el 0,43 % del área de la parroquia.

El sistema hidrográfico de la parroquia está formado por dos microcuencas, el primero es el río Curiyacu que ocupa la mayor superficie, con 2823,79 hectáreas, es decir el 62,28% de la parroquia pertenece a este sistema hidrológico. El segundo, el río San Vicente, es alimentado por varias quebradas, río abajo toma el nombre de río Naranjo, el cual cuenta con 1710,5 hectáreas, que representa el 37,72% del área de la parroquia.

La parroquia Selva Alegre cuenta con un canal de riego denominado “Canal de Riego San Luis” el mismo que es utilizado para regar los diferente cultivos y pastizales.

Las actividades pecuarias en la parroquia Selva Alegre, es otra de los principales sustentos para las familias, debido a que los productos pecuarios la mayor parte son destinados para la venta y poco para el auto consumo. Las principales especies de animales que se crían en la parroquia son: bovinos, porcinos, ovinos, avícola, cuyes y equinos.

En la parroquia Selva Alegre los suelos destinados para pastizales, que sirven de alimento para los diferentes tipos de ganadería, son aproximadamente un total de 1520,54 hectáreas, las mismas que representan el 33,53% del área total existente en la parroquia; de los cuales el 77% son pastos cultivados.

En la parroquia también se utiliza el páramo herbáceo como zona ganadera; cuenta con una extensión de 399,97 hectáreas, representando el 8,82% del área total existente en la parroquia.

En la parroquia existen centros educativos de nivel primario, tanto hispanos como bilingües.

El 51% de los centros educativos de la parroquia Selva Alegre cuentan con una infraestructura adecuada, ya que los representantes de cada una de las instituciones se han preocupado en mantener el establecimiento en buenas condiciones, de tal manera que se propicie un entorno seguro y estable para los estudiantes y fomentar el aprendizaje.

El 94% de los establecimientos educativos existentes en la parroquia son cercanos, debido a que cada uno de los barrios cuenta con un centro de educación primaria, lo cual facilita el acceso de los niños y niñas de las comunidades a estos centros.

En la parroquia Selva Alegre existen organizaciones territoriales como son los barrios Carapalí, Guazhacorrall, La Esperanza, San Luis, San Pablo, San Vicente, Suro, Yubirpamba y el Centro Selva Alegre. De los cuales, la cabecera parroquial por ser donde funcional el GAD parroquial una organización debidamente constituido, al igual que los barrios de Carapalí, San Vicente y Yubierpamba. Dentro de cada uno de los barrios se encuentran organizaciones internas como clubes deportivos, organizaciones de juntas de aguas, religiosas y una banda show musical.

En la parroquia Selva Alegre existe la Unidad de la Policía Comunitaria (UPC), la cual se encarga de brindar la seguridad correspondiente a los habitantes de la parroquia, y los conflictos que se generan en las comunidades son solucionados en cooperación con el Teniente Político.

En la parroquia Selva Alegre existe tres centros de salud: el Subcentro de Salud Selva Alegre ubicado en la cabecera parroquial, el Puesto de Salud San Vicente ubicado en el barrio del mismo nombre, y el Dispensario Médico del Seguro Social Campesino Valle Hermoso ubicado en el sector Cruz Loma del centro parroquial.

El 96% de las familias de la parroquia cuenta con una vivienda propia, las cuales en su mayoría disponen de los servicios básicos, tales como: El 99% de los habitantes disponen de energía eléctrica, el 92% agua entubada, el 70% agua potable, el 47% el servicio de recolección de basura especialmente el centro parroquial y los barrios de San Luis y San Vicente. En lo que respecta a alcantarillado el 34% de la población se beneficia de este servicio principalmente los habitantes del centro parroquial y por último, el 100% de la población cuenta con el servicio de cobertura celular de claro.

La parroquia Selva Alegre cuenta con el Gobierno Autónomo Descentralizado (GAD) Parroquial, ubicado en el centro parroquial, el cual se encarga de promover el desarrollo sostenible y sustentable de toda la parroquia, y garantizar el cumplimiento de los objetivos del Plan Nacional del Buen Vivir, como mejorar las capacidades y potencialidades de la ciudadanía y de la parroquia, mejorando así la calidad de vida de sus habitantes.

Las funciones del GAD parroquia Selva Alegre son: de legislar, fiscalizar; de ejecución y administración; de participación ciudadana y de control social.

El GAD parroquia Selva Alegre cuenta con una Infraestructura propia, el cual se encuentra en perfectas condiciones, debido a que fue construida recientemente, y cuenta con el equipamiento necesario para el buen desempeño de los directivos del GAD parroquial.

#### **2.1.2.2. Debilidades**

La disminución de la cobertura vegetal también afecta a la fauna nativa que existe en la parroquia, la destrucción de su habitat, la caza y la pesca han provocado que muchas especies hayan desaparecido o migrado a otros lugares.

En el Bosque Seco Montano Bajo (bs - MB): En la actualidad se observan muy pocas asociaciones de árboles y muchas áreas de cultivos de subsistencia. En algunas zonas se localizan formaciones de eucaliptos, cipreses y pinos. La principal limitante en esta zona es la falta de lluvias o precipitaciones.

En el Bosque Húmedo Montano (bh – M): A pesar de su alta humedad y baja temperatura, se observa en ciertas áreas de esta zona de vida, pastizales para los

diferentes animales, pero las características de esta zona son inadecuadas y dificulta las labores agropecuarias.

El páramo (P), es un ecosistema único diferenciado por la presencia de especies de gramíneas, esta zona de vida ha sido alterada por la introducción de especies exóticas como el pino, sobrepastoreo y las constantes quemadas.

En la parroquia existe zonas cubiertas por bosques naturales y matorrales que se encuentran amenazados por las actividades antrópicas, las consecuencias de la deforestación se evidencia en la disminución del caudal de las quebradas y ríos, cambios en el clima, desaparición de especies faunísticas como la danta, el oso de anteojos, entre otros.

En la parroquia Selva Alegre no existe estudios o investigaciones científicas en temas ambientales, por lo que dificulta la recopilación y sistematización de información del sistema ambiental, es importante fomentar o elaborar planes de manejo y conservación de los bosques y sus recursos.

Según las encuestas aplicadas, el 83% de los habitantes de la parroquia no cuentan con vías adecuadas, lo cual dificulta el transporte de la producción y deterioro de los mismos, por el mal estado de las vías.

Según el Censo de Población y Vivienda (2010), el 74,69% de la PEA total de la parroquia Selva Alegre se dedica al sector primario como agricultura y ganadería, debido a que la mayor parte de la población solo cuenta con el nivel de instrucción primario, lo cual dificulta poder desarrollar otro sector productivo en la parroquia, como el secundario o terciario.

La migración de la PEA de la parroquia va en incremento, debido a las limitadas fuentes de empleo y a la baja rentabilidad de las actividades agropecuarias, siendo así que el 71% de los migrantes han salido de la parroquia en busca de mejores oportunidades de empleo y brindar una mejor calidad de vida a sus familias.

Los agricultores para comercializar la producción agropecuaria de la parroquia presentan algunos problemas, entre ellos se tiene que: el 39% de los productores consideran que el principal problema se debe a la poca producción agropecuaria, lo cual



muchas veces solo abastece para el consumo de la familia y es poco el excedente que destinan a la venta. Otro problema, son los precios bajos de los productos agropecuarios en el mercado con el 38%, lo cual desincentiva a los productores a producir en mayor cantidad. Por último, los intermediarios con un 23%, también es un problema al momento de comercializar la producción en la parroquia, ya que los mismos ofrecen precios bajos y llevar personalmente la producción al mercado les genera un costo adicional por el transporte, por lo cual optan por esta opción.

Los ingresos de las familias de la parroquia son limitados, siendo así que, el 63% de los ingresos de las familias no cubren sus necesidades básicas, debido a que su único medio de sustento son a las actividades agropecuarias que realizan, las mismas que no son muy rentables por la baja productividad de los mismos.

El mercado existente en la parroquia Selva Alegre para la comercialización de productos, en la actualidad no se encuentra en buenas condiciones y está siendo utilizado para otras actividades, como bodega de materiales construcción, más no para el fin que fue construido, por lo cual, los productores se ven en la necesidad de comercializar sus productos en el parque central de la parroquia, vender a un intermediario y muchas veces salir a comercializar sus productos en los cantones de Saraguro, Loja y Cuenca, actividad que no es rentable para los productores por los altos costos de transporte.

En la parroquia 229,89 hectáreas aproximadamente de pastos están degradados con cultivos, representando el 15% del área total de pastizales de la parroquia; 127,38 hectáreas son pastos naturales degradados, siendo el 8% del área total de pastizales existentes.

El 49% de los establecimientos educativos no tienen una infraestructura adecuada, ya que son pequeños y no cuentan con las aulas, letrinas y equipamiento necesario que requiere cada institución para su desempeño óptimo.

El 6% de los establecimientos educativos no son cercanos, refiriéndose específicamente a los centros de educación de nivel inicial y secundario, ya que en la parroquia solo existe un solo establecimiento para cada nivel, y están ubicados en el centro parroquial, motivo por el cual, los habitantes de los barrios aledaños tienen que dirigirse a la cabecera parroquial para hacer uso de estos establecimientos educativos.

No se cubre con los servicios básicos a toda la población, especialmente el alcantarillado, recolección de basura y vías adecuadas.

No todas las organizaciones territoriales existentes en la parroquia están legalmente constituidas, tal es el caso de los barrios de Gauazhacorral y Suro que aún se encuentran en trámites para legalizarlas. Y los barrios La Esperanza, San Luis y San Pablo son organizaciones territoriales de hecho y no están legalmente constituidas.

La migración en la parroquia es uno de los grandes problemas que se está dando en la actualidad, tanto dentro del país como al exterior. Dando como consecuencia la desintegración familiar y comunitaria.

El 69% de la población de la parroquia Selva Alegre, considera que la educación en la parroquia no es de la mejor calidad, principalmente en la educación de nivel primario, ya que las escuelas ubicadas especialmente en los barrios no cuentan con el equipamiento, infraestructura y docentes necesarios para brindar una mejor calidad de educación a los alumnos.

Los principales problemas que se presentan en la educación de la parroquia Selva Alegre, es en un 35% por la falta de infraestructura de los establecimientos educativos, el 34% por el deficiente equipamiento tecnológico que tienen las instituciones. Y en 31% el desempeño no óptimo de los docentes. Estos problemas se presentan con mayor nivel de gravedad en las instituciones de educación primaria ubicadas en los barrios aledaños de la parroquia Selva Alegre.

En la parroquia se presentan problemas sociales muy importantes como es el alto grado de consumo de alcohol tanto en los jóvenes como en los adultos; pérdida de valores culturales y aculturación de la población indígena que habita en la parroquia.

Los dirigentes del GAD parroquial no se encuentran debidamente capacitados, ni tienen un nivel de instrucción necesario para ejercer las funciones a ellos encomendadas, por lo cual, el nivel de gestión es mínimo y elaboración de proyectos sociales para promover el desarrollo sostenible y sustentable de la parroquia no son bien desarrollados ni acertados.

### 3. Del objetivo específico 3

*“Diseñar un plan para el periodo 2014-2018, que ayude al desarrollo de la parroquia, para que sus habitantes mejoren su calidad de vida, y puedan aprovechar las condiciones de su zona”.*

#### 3.1. PROPUESTA O FASE NORMATIVA

Para la elaboración de la propuesta del Plan de Desarrollo Local para la parroquia Selva Alegre se tomara en cuenta la visión, objetivos, políticas, estrategias, y las metas deseadas.

##### 3.1.1. Matriz para la definición de la Visión del Plan de Desarrollo Local

En la matriz para l formulación de la visión, se debe considerar sus distintos componentes, tales como: 1) relación con el entorno; 2) Características de sus servicios/productos; 3) Características en relación a la organización interna; y, 4) Beneficiarios.

**Tabla N° 15:** Matriz para la formulación de la Visión

<b>COMPONENTES</b>	<b>PREGUNTAS A RESOLVER</b>	<b>RESPUESTAS</b>
<b>Características de la parroquia en relación con el entorno</b>	¿Cómo se desea que la parroquia sea vista?	La parroquia Selva Alegre se constituye en una parroquia promotora del desarrollo sostenible y sustentable
<b>Características de sus servicios/productos</b>	¿Cómo se espera que sean los servicios/productos en la parroquia	La infraestructura acorde a la necesidades de los habitantes de la parroquia
<b>Características de la parroquia en relación a la organización interna</b>	¿Con que tipo de personal se espera contar?	Sus habitantes deberán estar debidamente capacitados
<b>Beneficiarios</b>	¿Cuáles serán los beneficiarios?	Todos los habitantes de la parroquia Selva Alegre.

**ELABORACIÓN:** El Autor

Considerando lo señalado en la Matriz de formulación de la Visión, a continuación se presenta la Visión del Plan de Desarrollo Local.

### **3.1.2. VISIÓN GENERAL:**

La parroquia Selva Alegre se constituye en una parroquia promotora del desarrollo sostenible y sustentable, con infraestructura acorde a las necesidades de sus habitantes, fortaleciendo las capacidades y potencialidades de la población y del territorio; de tal manera, que se mejore la calidad de vida de los habitantes de la parroquia.

#### **3.1.2.1. Objetivos estratégicos:**

1. Contribuir al mejoramiento del ambiente de la parroquia Selva Alegre.
2. Fortalecer la identidad cultural de los habitantes indígenas de la parroquia.
3. Convertir a la parroquia Selva Alegre en un ejemplo de desarrollo sostenible y sustentable dentro del Cantón Saraguro.
4. Transformar a la parroquia Selva Alegre en una de las parroquias de Saraguro con mejor organización en lo referente a la actividad agropecuaria.
5. Dotar a los agricultores con la infraestructura óptima y los instrumentos necesarios para el correcto desempeño de sus actividades agropecuarias.
6. Elevar los índices de productividad de la agricultura y la ganadería, mejorando los ingresos de la población.

##### **3.1.2.1.1. Políticas**

**Objetivo 1:** Contribuir al mejoramiento del ambiente de la parroquia Selva Alegre.

**Política 1:** Reforestación con árboles nativos como: pumamaqui, aliso, laurel, sahapuli, polilepys, arrayan, sauco, retama, chilca, tilo, entre otras especies que sirven además, para el cuidado de las fuentes hídricas

**Política 2:** Concientización sobre la preservación del medio ambiente

**Política 3:** Campañas de limpieza y el reciclaje en la parroquia

**Objetivo 2:** Fortalecer la identidad cultural de los habitantes indígenas de la parroquia.

**Política 1:** Fortalecimiento de la cultura indígena y mestiza existentes en la parroquia

**Política 2:** Rescate de la cultura de la comunidad indígena

**Objetivo 3:** Convertir a la parroquia Selva Alegre en un ejemplo de desarrollo sostenible y sustentable dentro del cantón Saraguro.

**Política 1:** Reconocer el verdadero valor e importancia de la actividad agrícola generadora de nuevas fuentes de empleo.

**Política 2:** Promover la conciencia ambiental en los pobladores generando una cultura de preservación del ambiente.

**Política 3:** Promover la agricultura agroecológica en la parroquia Selva Alegre.

**Objetivo 4:** Transformar a Selva Alegre en una de las parroquias del cantón Saraguro con mejor organización en lo referente a la actividad agropecuaria.

**Política 1:** Apoyar la conformación de asociaciones agrícolas y ganaderas.

**Política 2:** Impulsar la ejecución de las iniciativas de los agricultores en lo referente a producción, equipamiento, y comercialización de los productos.

**Objetivo 5:** Dotar a los agricultores con la infraestructura óptima y los instrumentos necesarios para el correcto desempeño de sus actividades agropecuarias.

**Política 1:** Priorizar la actividad agrícola y ganadera ante cualquier otra rama productiva de la parroquia.

**Política 2:** Gestión para la adquisición herramientas y equipos agropecuarios.

**Política 3:** Dotar de sitios apropiados que faciliten la comercialización de los productos.

**Política 4:** Búsqueda de nuevos mercados para dirigir los productos representativos de la comunidad.

**Objetivo 6:** Elevar los índices de productividad de la agricultura y la ganadería, mejorando los ingresos de la población

**Política 1:** Generar las condiciones necesarias para el cultivo, producción y comercialización eficiente de los productos.

**Política 2:** Apoyar los proyectos que se deseen implantar para el desarrollo productivo de la zona.

**Política 3:** Crear convenios con entidades financieras públicas y privadas que apoyen la producción.

**Política 4:** Apoyo y gestión para la adquisición y preparación de abonos químicos y orgánicos para mejorar la calidad de los suelos.

**Política 5:** Mejorar las prácticas agrícolas de los habitantes.

**Política 6:** Mejorar técnicas y manejo del riego para aprovechar de mejor manera el agua

**Política 7:** Fomento de PYMES y dar valor agregado a la producción

**Política 8:** Capacitación y formación profesional a los habitantes para generar emprendimiento.

### **3.1.2.2. Líneas de Acción.**

**Línea 1:** Mejoramiento del medio ambiente

**Línea 2.** Desarrollo sociocultural

**Línea 3.** Elevados niveles de productividad.

### 3.1.2.2.1. Programas y Proyectos.

#### Líneas de Acción 1: Mejoramiento del medio ambiente

SISTEMA	PROGRAMAS	PROYECTOS
AMBIENTAL	Manejo sustentable de recursos naturales	Plan de Reforestación con árboles nativos de la zona como: pumamaqui, aliso, laurel, sahacapuli, polilepys, arrayan, sauco, retama, chilca, tilo, entre otras especies que sirven además, para el cuidado de las fuentes hídricas
		Proyecto de manejo y conservación de la Flora y Fauna
	Educación Ambiental	Proyecto de educación ambiental a nivel de todas las instituciones educativas de la parroquia y comunidades,
		Creación de Clubes ecológicos y formación de promotores ambientales comunitarios
		Programa de concientización sobre el cuidado del medio ambiente, a los habitantes de la Parroquia.(Realizar un evento anual)
		Plan de limpieza y reciclaje

ELABORACIÓN: El Autor

**Líneas de Acción 2: Desarrollo sociocultural**

<b>SISTEMA</b>	<b>PROGRAMAS</b>	<b>PROYECTOS</b>
<b>SOCIOCULTURAL</b>	Desarrollo humano social y cultural	Capacitación para el fortalecimiento de la cultura indígena y mestiza existentes en la parroquia
		Rescate de la cultura de la comunidad indígena
		Legalización de comunidades y organizaciones territoriales
		Charlas educativas de valores, prevención de embarazos, sexualidad, alcoholismo y drogadicción

**ELABORACIÓN:** El Autor



**Líneas de Acción 3:** Elevados niveles de productividad

<b>SISTEMA</b>	<b>PROGRAMAS</b>	<b>PROYECTOS</b>
<b>ECONÓMICO PRODUCTIVO</b>	Organizaciones de productores	Programa de socialización organizacional con los productores para crear asociaciones.
	Desarrollo económico - productivo sostenible y sustentable	Capacitación y ayuda técnica para mejorar las practicas agropecuarias
		Proyecto de producción agroecológica para la seguridad y soberanía alimentaria
		Capacitación sobre la elaboración y uso de abonos e insecticidas orgánicos
		Capacitación y asistencia técnica en procesos de producción
		Proyecto de promoción y búsqueda de nuevos mercados para dirigir los productos representativos de la parroquia
		Fomento de PYMES en la parroquia para dar valor agregado a la producción
		Capacitación técnica sobres sistemas de riego y uso adecuado del agua
		Dotación y mejoramiento de semillas
		Proyecto de adecuación del mercado del centro parroquial

**ELABORACIÓN:** El Autor

### **3.1.2.2.2. Modelo de Gestión**

El presente Plan de Desarrollo Local, se basa en la metodología propuesta por la SENPLADES, y busca articularse con los planes de desarrollo parroquial, cantonal, provincial, regional y nacional; este Plan tiene como finalidad convertirse en un instrumento útil para la consecución del buen vivir en la parroquia Selva Alegre.

El modelo de gestión es el instrumento que permitirá llevar a la práctica el presente Plan de Desarrollo Local, viabilizando la consecución de los objetivos y los resultados de desarrollo previstos en el plan.

De acuerdo a la Guía de Contenidos y Procesos para la Formulación de Planes de Desarrollo y Ordenamiento Territorial de provincias, cantones y parroquias (2011) presentado por la SENPLADES “Para la elaboración del modelo de gestión, los gobiernos autónomos descentralizados deberán precisar, por lo menos, los datos específicos de los programas y proyectos, cronogramas estimados y presupuestos, instancias, responsables de la ejecución, sistema de monitoreo, evaluación y retroalimentación que faciliten la rendición de cuentas y el control social” (COPFP, art. 42).

## Línea de Acción 1: Mejoramiento de Medio Ambiente

SISTEMA	PROGRAMAS	PROYECTOS	LOCALIZACIÓN	FINANCIA SEGÚN COMPETENCIA	CONVENIOS	SITUACIÓN ACTUAL	RESULTADOS ESPERADOS
AMBIENTAL	Manejo sustentable de recursos naturales	Plan de Reforestación con árboles nativos de la zona como: pumamaqui, aliso, laurel, sahacapuli, polilepys, arrayan, sauco, retama, chilca, tilo, entre otras especies que sirven además, para el cuidado de las fuentes hídricas	Parroquia	GAD Parroquial	GAD Parroquial, Cantonal, Prefectura de Loja, Ministerio del Ambiente y ONG's	670 hectáreas aproximadamente de Bosque Natural Intervenido, es decir, bosques que han sido afectados por el ser humano, donde se ha removido una parte de la vegetación, mediante la tala selectiva e incendios.	Los habitantes de la parroquia Selva Alegre Reforestan sus territorios. 600 hectáreas aproximadamente de reforestación
		Proyecto de manejo y conservación de la Flora y Fauna	Parroquia	GAD Parroquial	GAD Parroquial, Cantonal y ONG's	Especies de flora y fauna extintas	Los habitantes conservan y protegen la flora y fauna existente en la parroquia
	Educación Ambiental	Proyecto de educación ambiental a nivel de todas las instituciones educativas de la parroquia y comunidades.	Parroquia	GAD Parroquial, Instituciones Educativas de la parroquia	GAD Parroquial, Instituciones Educativas de la parroquia	En la parroquia no se imparte educación ambiental en las instituciones educativas	Los niños, adolecentes, jóvenes y demás población que habita en la parroquia, tienen una cultura ambiental
		Creación de clubes ecológicos y formación de promotores ambientales comunitarios	Parroquia	GAD Parroquial	GAD Parroquial	En la parroquia no existen clubes ni promotores ecológicos	Existencia de clubes y promotores ecológicos, debidamente capacitados
		Programa de concientización sobre el cuidado del medio ambiente, a los habitantes de la Parroquia. (Realizar un evento anual)	Parroquia	GAD Parroquial	GAD Parroquial	La población de la parroquia no se concientiza ni cuida el medio ambiente	El medio ambiente de la parroquia Selva Alegre se encuentra conservado y limpio
		Plan de limpieza y reciclaje	Parroquia	GAD Parroquial, Instituciones Educativas de la parroquia	GAD Parroquial	En la parroquia no se recicla los desechos, ni se mantienen limpio el territorio	Una parroquia limpia y ordenada, amigable con el medio ambiente

**ELABORACIÓN:** El Autor

## Línea de Acción 2: Desarrollo sociocultural

SISTEMA	PROGRAMA	PROYECTOS	LOCALIZACIÓN	FINANCIA SEGÚN COMPETENCIA	CONVENIOS	SITUACIÓN ACTUAL	RESULTADOS ESPERADOS
SOCIOCULTURAL	Desarrollo humano social y cultural	Capacitación para el fortalecimiento de la cultura indígena y mestiza existentes en la parroquia	Parroquia	GAD Parroquial, Instituciones Educativas de la parroquia	GAD Parroquial y ONG's	Perdida de culturas tanto indígenas como mestiza de la parroquia	Apreciación de las culturas indígenas y mestizas, y costumbres de la parroquia
		Rescate de la cultura de la comunidad indígena	Barrios San Vicente y Yubirpamba	GAD Parroquial	GAD Parroquial, Instituciones Educativas de la parroquia	Aculturación y pérdida de culturas indígenas	Valoración de la identidad indígena y fortalecimiento de sus costumbres y tradiciones
		Legalización de comunidades y organizaciones territoriales	Barrios Huashacorral, Suro, La Esperanza, San Luis y San Pablo	GAD Parroquial	GAD Parroquial	No todas las organizaciones territoriales están legalmente constituidas	Todos los barrios y organizaciones territoriales existentes en la parroquia Selva Alegre están legalmente constituidas
		Charlas educativas de valores, prevención de embarazos, sexualidad, alcoholismo y drogadicción	Parroquia	GAD Parroquial, Instituciones Educativas y de salud de la parroquia	GAD Parroquial, Instituciones Educativas y de salud de la parroquia	Perdida de valores, consumo excesivo de alcohol y bajo conocimiento de prevención de embarazos	Fortalecimiento de los valores en los habitantes y una disminución del consumo de alcohol y embarazos no planificados en la parroquia

**ELABORACIÓN:** El Autor

### Línea de Acción 3: Elevados niveles de productividad.

SISTEMA	PROGRAMA	PROYECTOS	LOCALIZACIÓN	FINANCIA SEGÚN COMPETENCIA	CONVENIOS	SITUACIÓN ACTUAL	RESULTADOS ESPERADOS
ECONÓMICO PRODUCTIVO	Organizaciones de productores	Programa de socialización organizacional con los productores para crear asociaciones.	Parroquia	GAD Parroquial	GAD Parroquial	No existes asociaciones de productores	Existencia de organizaciones d productores para cada línea de actividad
	Desarrollo económico - productivo sostenible y sustentable	Capacitación y ayuda técnica para mejorar las practicas agropecuarias	Parroquia	GAD Parroquial	GAD Parroquial, Cantonal, Ministerio de agricultura, ganaderia, acuacultura y pesaca y ONG's	Prácticas agropecuarias rudimentarias y ancestrales	Mejores practicas agropecuarias de los habitantes de la parroquia
		Proyecto de producción agroecológica para la seguridad y soberanía alimentaria	Parroquia	GAD Parroquial y Cantonal	GAD Parroquial, Cantonal, Prefectura de Loja y ONG's	Productos agrícolas de baja calidad y no sanos para los consumidores	Productos agrícolas sanos y de mejor calidad
		Capacitación sobre la elaboración y uso de abonos e insecticidas orgánicos	Parroquia	GAD Parroquial y Cantonal	GAD Parroquial, Cantonal, Prefectura de Loja y ONG's	Elaboración y uso de abonos e inceticidas organicos incorrectos	Elaboración y uso correcto de abonos e insecticidas organicos
		Capacitación y asistencia técnica en procesos de producción	Parroquia	GAD Parroquial	GAD Parroquial, Cantonal, Prefectura de Loja y ONG's	Procesos de producción rudimentarios	Procesos técnicos en los proesos de producción
		Proyecto de promoción y búsqueda de nuevos mercados para dirigir los productos representativos de la parroquia	Parroquia	GAD Parroquial	GAD Parroquial	Productos locales no son debidamente promocionados en los mercados externos a la parroquia	Productos aceptados y cotizados en mercados externos a la parroquia, generando una mayor demanda de los mismos
		Fomento de PYMES en la parroquia para dar valor agregado a la producción	Parroquia	GAD Parroquial	GAD Parroquial y Ministerio de Industria y Competitividad	No existen PYMES en la parroquia	Existencia de PYMES en la parroquia, aprovechando bienes primarios existentes
		Capacitación técnica sobres sistemas de riego y uso adecuado del agua	Parroquia	GAD Parroquial y SENAGUA	GAD Parroquial, Cantonal, SENAGUA y ONG's	No se da un buen uso del agua en la parroquia y los distemas de riedo son rudimentarios	Sistemas de riego tecnificado, aprovechando de mejor manera el agua
		Dotación y mejoramiento de semillas	Parroquia	GAD Parroquial y ONG's	GAD Parroquial, Cantonal y ONG's	Semillas de baja calidad	Semillas de buena calidad y resistentes a los cambios climaticos y plagas
		Proyecto de adecuación del mercado del centro parroquial	Centro Parroquial	GAD Parroquial	GAD Parroquial y Cantonal	Mercado en pesimas condiciones	Mercado remodelado y acorde a las necesidades de los productores

### 3.1.2.2.3. Estrategias de evaluación, seguimiento y control.

OBJETIVOS	INDICADORES	MEDIOS DE VERIFICACIÓN	RESPONSABLES
1. Contribuir al mejoramiento del ambiente de la parroquia Selva Alegre.	Al término de 5 años, la parroquia Selva Alegre cuenta con áreas aproximadamente de 600 hectáreas de forestadas con especies nativas en relación al año 2015.	Informes de reforestación e informes de gestión	GAD Parroquial, Cantonal, Prefectura de Loja, Ministerio del Ambiente y ONG's
	Al término de 5 años, la parroquia Selva Alegre contará con un ambiente sano y un entorno limpio. Y sus habitantes estarán consientes sobre la conservación y cuidado del medio ambiente	Informes de jornadas de capacitación en concientización sobre la preservación y el cuidado del medio ambiente e informes de programas de limpieza y reciclaje de los desechos	GAD Parroquial, Cantonal, Prefectura de Loja, Ministerio del Ambiente y ONG's
2. Fortalecer la identidad cultural de los habitantes indígenas de la parroquia.	Al término de 5 años, los habitantes indígenas de la parroquia Selva Alegre habrán recuperado su identidad.	Número de habitantes indígenas que han recuperado su identidad y cultura	GAD Parroquial, Cantonal, Ministerio de Cultura, Dirección Nacional de Educación Indígena Intercultural Bilingüe (DINEIB) y ONG's

3. Convertir a la parroquia Selva Alegre en un ejemplo de desarrollo sostenible y sustentable dentro del Cantón Saraguro.	Al término de 5 años, los habitantes de la parroquia Selva Alegre estarán en la capacidad de elaborar abonos e insecticidas orgánicos, mejorando así sus prácticas agropecuarias	Informes de jornadas de capacitación sobre mejores prácticas agrícolas, elaboración y uso de abono e insecticidas orgánicos; y planilla de registro de los capacitados y productores que han recibido asistencia técnica	GAD Parroquia, Cantonal, MAGAP, INIAP, INDA e INEC.
	Producción orgánica	Cantidad de productos orgánicos obtenidos por cada hectáreas de cultivo	
	Calidad del suelo	Suelos fértiles y mayor productividad	
	Al cabo de 5 años existirá una menor cantidad de suelo erosionado	Cantidad de sueños erosionados en comparación al año 2015	
	Calidad del agua	Monitoreo de la calidad del agua en ríos, quebradas y vertientes de agua	
	Calidad del aire	Sistema de medición de calidad del aire como: Analizadores de dióxido de azufre, monóxido de carbono, óxido de nitrógeno, entre otros.	
	Cubierta vegetal	Número de hectáreas con cubierta vegetal en relación al año 2015	
4. Transformar a la parroquia Selva Alegre en una de las parroquias de Saraguro con mejor organización en lo referente a la actividad agropecuaria.	Número de organizaciones existentes.	Registro de creación de organizaciones de productores	GAD Parroquia y GAD Cantonal.
	Número de miembros existentes en las organizaciones.		
	Nivel académico o cursos aprobados por los dirigentes.	Títulos y Certificados obtenidos	

5. Dotar a los agricultores con la infraestructura óptima y los instrumentos necesarios para el correcto desempeño de sus actividades agropecuarias.	Incremento de la cobertura del sistema de riego.	Todos los productores tienen acceso al sistema de riego para sus cultivos	GAD Parroquial, Cantonal, Prefectura de Loja, MAGAP, INIAP e INDA
	Infraestructura agrícola y ganadera	Inversión realizada en infraestructura agrícola y ganadera, cantidad de productores que se benefician de esta infraestructura	
	Maquinaria agrícola y ganadera.	Inversión destinada a la adquisición de maquinaria agrícola y ganadera; cantidad de productores que se benefician de la maquinaria	
6. Elevar los índices de productividad de la agricultura y la ganadería, mejorando los ingresos de la población	El nivel de productividad al cabo de 5 años habrá incrementado al menos en un 70%	Cantidad de Producción por cada hectárea cultivada, en relación al años 2015	GAD Parroquia, Cantonal, Prefectura de Loja, MAGAP, INIAP, INDA e INEC.
	Tasa de desempleo	Incremento de la PEA dedicada la agricultura.	
		Disminución de la tasa de migración	
	Ingresos de los agricultores.	Ingresos de los agricultores en relación al salario básico	
		Promedio de ingresos de los agricultores antes y después de la aplicación del Plan.	
Al cabo de 5 años existirá una mayor cantidad de suelo destinado a la producción	Número de hectáreas cultivadas en relación al año 2015		



## **g. DISCUSIÓN**

El propósito fundamental de éste tema de investigación es identificar y describir los recursos y potencialidades endógenas de la parroquia Selva Alegre, y elaborar un Plan de Desarrollo para aprovechar de mejor manera estos recursos y potencialidades, y generar así un mayor desarrollo y bienestar para sus habitantes, aprovechando las condiciones de su zona.

A continuación, se discutirán los principales resultados de este estudio:

Para la presente investigación se planteó tres objetivos específicos, los cuales darán cumplimiento al objetivo general.

- 1. Realizar un diagnóstico socioeconómico de la parroquia de Selva Alegre para así determinar las condiciones en las cuales se desenvuelven sus habitantes.**

### **1.1. DIAGNOSTICO SISTÉMICO.**

#### **1.1.1. Sistema Ambiental**

El medio ambiente cada día se convierte en un factor esencial en la calidad de vida, tanto para la salud como para el bienestar de los habitantes de un determinado sector, por consiguiente proteger el ambiente y los recursos naturales es una prioridad, asegurando un ambiente sano para la generación actual como para las generaciones futuras. En la parroquia Selva Alegre, la contaminación ambiental no es un problema, ya que sus habitantes en las actividades productivas usualmente utilizan abonos e insecticidas orgánicos en sus cultivos, el 34% y 38% respectivamente, lo cual en cierta medida es bueno, ya que se disminuye la contaminación del medio ambiente y se protege los suelos de ser erosionados por el uso excesivo e incorrecto de los abonos e insecticidas químicos. Por otro lado, según se puede apreciar en el Diagnóstico de los Plaguicidas 1A y 1B en el Ecuador (2007), realizado por Acción Ecológica, los más afectados en la salud, como intoxicaciones por el uso de estas sustancias químicas son los productores agrícolas indígenas y campesinos; motivo por el cual se puede deducir que en la parroquia al existir 14% y 15% de agricultores que hacen uso de agroquímicos como abonos e insecticidas respectivamente, la población en general se ve afectada, ya

que los mismos no son usados correctamente, lo cual provoca contaminación ambiental, y daños en la salud humana.

Además, otra de las preocupaciones importantes que los habitantes de la parroquia tienen, es la presencia de la basura y su inapropiado manejo, puesto que a pesar de los esfuerzos del GAD parroquial y cantonal, no se ha podido implementar el servicio de recolección de basura para toda la parroquia, siendo así que solo el 47% de los habitantes cuentan con este servicio, valor cercano al presentado en el Modelo de gestión integral de rellenos sanitarios manuales, para poblaciones entre 15.000 y 30.000 habitantes en el Ecuador (2007) realizado por Nelson Benavides Obando, quien menciona que el 49% de los desechos que son generados por los habitantes ubicados en asentamientos rurales se está recolectando mediante procedimientos no informales y con cierta eficiencia; situaciones que dejan entrever que los servicios de aseo proporcionados por el GAD parroquial y municipal son precarias en calidad, eficiencia y cobertura. Lo cual a su vez denota que no se está dando cumplimiento a lo expuesto en la Constitución de la República del Ecuador (2008) en el Art. 14 que “Se reconoce el derecho de la población a vivir en un ambiente sano y ecológicamente equilibrado, que garantice la sostenibilidad y el buen vivir”; por lo cual en la parroquia Selva Alegre, se está generando un deterioro del entorno ambiental, además de importantes efectos sobre la salud y comprometiendo el bienestar de la parroquia.

### **2.1.2 Sistema Sociocultural**

El órgano familiar de los hogares de la parroquia en su mayoría (68%) está conformada de 1 a 4 personas por familia, lo cual es igual al promedio nacional de personas por hogar según el Censo de Población y Vivienda (2010) que es de 3.78, es decir 4 integrantes por familia. Este valor es cercano al dato presentado por el Sistema Integrado de Indicadores Sociales del Ecuador (SIISE) (2010), donde señala que la mayor parte de los hogares (66.47%) de la parroquia, está conformada entre 1 a 4 integrantes por hogar. Estas familias en su mayoría (96%) disponen de una vivienda propia, comparado con el Anuario Estadístico (2013) realizado por Dirección de Estudios Analíticos Estadísticos donde indica que a nivel nacional el 65% poseen vivienda propia, lo cual refleja que en la parroquia Selva Alegre los habitantes gozan de mayor comodidad y no tienen que destinar parte de sus ingresos para pago de arriendo. Haciendo referencia a los servicios básicos que son indispensables para asegurar una

calidad de vida óptima para los habitantes de la parroquia, se puede mencionar que el 99% de los hogares disponen de energía eléctrica, el 70% cuentan con agua potable y el 22% de agua entubada; valores proporcionales a los presentados en el Fascículo Nacional (2010) realizado por el INEC, el cual destaca que 93% de los hogares a nivel nacional tienen el servicio de energía eléctrica pública, el 72% cuentan con el servicio de agua potable y el 28% disponen de otras fuentes de agua; mediante lo cual se puede manifestar que en la parroquia Selva Alegre sus habitantes gozan de una buena cobertura de estos servicios, lo cual a su vez genera un mejor bienestar y calidad de vida para sus habitantes. Cabe recalcar que a nivel nacional el 77% de los hogares disponen del servicio de recolección de basura, mientras que en la parroquia solo el 47% cuentan con este servicio, lo cual muestra que los gobiernos seccionales no han puesto la atención necesaria a proporcionar este servicio de una manera eficiente, de tal manera que todos los habitantes se beneficien y hagan uso del mismo, exponiendo a un deterioro del entorno parroquial y problemas de salud de sus habitantes.

### **2.1.3 Sistema Económico**

En la parroquia Selva Alegre, en la actualidad, las actividades agropecuarias siguen siendo una de las principales actividades realizadas por sus habitantes, ya que el 51% de los jefes de hogar se dedican a esta actividad económica; valor que, comparándolo con el dato proporcionado por el INEC, según el Censo de Población y Vivienda (2010) donde señala que el 75% de la Población Económicamente Activa (PEA total 648 personas) de la parroquia Selva Alegre, se dedica a la Agricultura, ganadería, silvicultura y pesca; se puede deducir que ha disminuido en 24 puntos porcentuales, lo cual se debe principalmente a la baja rentabilidad de la producción y los bajos ingresos que obtienen de esta actividad, motivo por lo cual, el 25% de los habitantes se han visto en la necesidad de migrar a las ciudades y en algunos casos al exterior, en busca de mejores ingresos para sus familias; a pesar de estas circunstancias, la actividad agropecuaria sigue preponderando en la parroquia, debido a las características físicas del territorio parroquial y la tradición existente hacia esta rama de actividad. Sin embargo, a pesar de que las actividades agrícolas son muy importantes en la parroquia, la propiedad agraria es de poca extensión, constituyendo un limitante para la utilización eficiente de suelo, ya que la mayoría de las familias dedican solo una pequeña parte de los terrenos a cultivos, es por ello, que los niveles de ingresos mensuales de las familias

son bajos, lo cual a su vez hace referencia a los datos presentados en el III Censo Nacional Agropecuario (2012), en el que se revela que el 70% de los pobres del país residen en el campo, valor que se puede evidenciar según la presente investigación, ya que se determinó que en la parroquia Selva Alegre el 77% de los hogares tienen ingresos menores a 300 dólares mensuales, valor inferior al salario básico unificado que es de 354 dólares, lo cual les dificulta muchas veces cubrir con las necesidades básicas de las familias de la parroquia, puesto que el 63% de estas, no cubren sus necesidades básicas, concordando una vez más Censo Nacional Agropecuario que señala que el 58% de pobres que residen en la parte rural del país, tienen sus necesidades básicas insatisfechas.

Valores que una vez más hacen referencia a que la actividad agrícola que se practica en la parroquia Selva Alegre es solo de subsistencia y en su mayoría monocultivos, generando baja rentabilidad de las actividades agropecuarias, al igual que ingresos limitados ya que siguen haciendo de la agricultura su principal sustento de vida.

#### **2.1.4 Sistema Político-Institucional.**

El sistema político de la parroquia Selva Alegre está constituido por un órgano de gobierno central como es el GAD Parroquial, y sus representantes fueron elegidos por elección popular el 23 de febrero de 2014, terminando su periodo en el año 2017. Además en la actualidad este órgano de gobierno, cuenta con una infraestructura propia, en buenas condiciones y acorde a las necesidades de la institución, para el mejor desempeño de las actividades y competencias encomendadas a cada uno de los representantes de turno. Lo cual está respaldado por la Constitución de la República del Ecuador (2008), en el capítulo tercero (Gobiernos Autónomos Descentralizados y regímenes especiales) artículo 255, y por el Código Orgánico de Organización Territorial, Autonomía y Descentralización (COOTAD) en su artículo 66, se establece que “La junta parroquial rural es el órgano de gobierno de la parroquia rural. Estará integrado por los vocales elegidos por votación popular, de entre los cuales el más votado lo presidirá, con voto dirimente, de conformidad con lo previsto en la ley de la materia electoral. El segundo vocal más votado será el vicepresidente de la junta parroquial rural”. Formando así el GAD parroquia, quien son los responsables de generar desarrollo socioeconómico y territorial de la parroquia, de tal manera que se mejore la calidad de vida de la población.

## **2. Determinar las necesidades y problemas socioeconómicos prioritarios de la parroquia a través de la matriz FODA.**

Mediante el desarrollo del presente tema investigativo y el diagnóstico socioeconómico realizado en el primer objetivo, se pudo determinar las Fortalezas, Oportunidades, Debilidades y Amenazas (FODA) de la Parroquia Selva Alegre y realizar un análisis del mismo.

De las cuales se destacan las más importantes como es la existencia de tres pisos altitudinales, permitiendo definir tipos de relieve y vegetación, y según estos pisos se clasifican tres zonas de vida, lo cual se pueden evidenciar mediante el Plan de Desarrollo y Ordenamiento Territorial de la Parroquia Selva Alegre (2012), en el cual se determina la existencia de tres pisos altitudinales: el primer piso altitudinal comprende la parte baja de la parroquia, va desde los 1480 a los 2500 msnm (39,23% de área total), el segundo piso altitudinal corresponde a la parte media de la parroquia, que va desde los 2500 hasta los 3200 msnm (40,25% de área total), y el tercer piso altitudinal se encuentra en la parte alta de la parroquia, comprende a los páramos, el cual va desde los 3200 a los 3800 msnm, (20,52% de área total). Y se encuentran tres zonas de vida, tales como Bosque Seco Montano Bajo (bs - MB) (2.000 y 3.000 m); el Bosque Húmedo Montano (bh - M) (2.500 - 3.300 m), y el Páramo (P), el carácter distintivo de esta formación es su vegetación de tipo pajonal; esto en comparación con la parroquia Urdaneta, la cual cuenta con 2 zonas de vida, tales como el Bosque Húmedo Montano (bh - M), y, el Bosque Húmedo Premontano (bh - P) según se muestra en su Plan de Desarrollo y Ordenamiento Territorial (2012), se puede aseverar que en la parroquia Selva Alegre al existir una zona de vida más y diferentes, se encuentran muchas más especies de Flora nativas y Fauna, las cuales difieren de acuerdo a los pisos altitudinales y zonas de vida existentes en la parroquia; a más de esto, la producción agrícola varía en cada uno de estos pisos por su clima diferenciado.

La mayor parte de las familias de la parroquia Selva Alegre se dedica a actividades agropecuarias, siendo éste el principal sustento que tienen cada uno de los hogares, ya que los mismos en su mayoría los jefes de hogar no cuentan con ningún nivel de instrucción y el 36% solo tienen primaria, por lo cual no han podido desempeñar otros tipos de actividades económicas, y siguen haciendo de la agricultura el único sustento de vida de sus familias. Lo que concuerda con los datos proporcionados por el Censo

de Población y Vivienda (2010), la cual muestra que de la PEA (648 personas) de la parroquia, según rama de actividad, más de mitad, se dedica a la Agricultura, ganadería, silvicultura y pesca. Demostrando que las actividades agropecuarias son de gran importancia en la parroquia. Además la PEA de la parroquia en su mayoría es joven, siendo así, que el 62% de la PEA total, se encuentra de entre 10 a 49 años de edad, solo el 38% tienen de 50 años y más.

La parroquia selva alegre existen fortalezas que serían necesarias impulsarlas para un mejor aprovechamiento de las mismas, lo conllevaría a lograr un mejor bienestar de sus habitantes.

### **3. Diseñar un plan para el periodo 2014 – 2018, que ayude al desarrollo de la parroquia, para que sus habitantes mejoren su calidad de vida, y puedan aprovechar las condiciones de su zona.**

Luego de realizar el diagnóstico socioeconómico, en el cual se consideró aspectos tales como la población, vivienda, salud, educación, servicios básicos, organización social y económica productiva; se realizó el análisis de las fortalezas, oportunidades, debilidades y amenazas (FODA) de la parroquia considerando los cuatro sistemas vinculados al desarrollo presentados por la SENPLADES como son: el sistema ambiental, el sistema sociocultural, el sistema económico y el sistema político-institucional. Se elaboró el Plan de Desarrollo Local, el mismo que está enfocado a promover el desarrollo socioeconómico y mejorar las condiciones de vida de los habitantes de la parroquia Selva Alegre, por consiguiente se planteó la visión a largo plazo, mostrando hacia donde irá la parroquia con la aplicación del presente Plan de Desarrollo Local, a más de eso se plantearon los objetivos estratégicos, políticas, líneas de acción, programas y proyectos, los cuales darán cumplimiento a la visión planteada. Concordando con lo establecido en la Guía de Contenidos y Procesos para la Formulación de Planes de Desarrollo y Ordenamiento Territorial de provincias, cantones y parroquias (2011) presentado por la SENPLADES el cual menciona que “Para la elaboración de la propuesta, los GAD tomarán en cuenta la visión de mediano y largo plazos, los objetivos, políticas, estrategias, resultados y metas deseadas, y el modelo territorial que debe implementarse para viabilizar el logro de sus objetivos” (COPFP, art. 42).

Finalmente se planteó el modelo de gestión el cual además de lo establecido anteriormente, se sintetiza la información adicionando como el lugar donde se localizará cada uno de los proyecto, quienes financian según competencia, los convenios que se pueden hacer con las instituciones seccionales para asegura la ejecución de los proyectos, la situación actual en la que se encuentra la parroquia y los resultados esperados; luego de la ejecución de cada uno de los programas y proyectos planteados que buscan brindar capacitación y asistencia técnica a los productores agropecuarias, crear organizaciones productivas, con la finalidad de explotar las habilidades y generar desarrollo en la parroquia, además, se pretende capacitar a la población de manera que se vinculen acciones y que todos sean responsables de generar desarrollo en la parroquia. Por último, se plantearon estrategias de evaluación, seguimiento y control. Proceso que una vez más concuerda con una vez más con la Guía de Contenidos y Procesos para la Formulación de Planes de Desarrollo y Ordenamiento Territorial de provincias, cantones y parroquias (2011) presentado por la SENPLADES mencionando que “Para la elaboración del modelo de gestión, los gobiernos autónomos descentralizados deberán precisar, por lo menos, los datos específicos de los programas y proyectos, cronogramas estimados y presupuestos, instancias, responsables de la ejecución, sistema de monitoreo, evaluación y retroalimentación que faciliten la rendición de cuentas y el control social” (COPFP, art. 42).

Así mismo, el Plan de Desarrollo propuesto tiene coherencia con los Objetivos del Plan Nacional del Buen Vivir (2013-2017), los mismos que establecen: Objetivo 1: Consolidar el Estado democrático y la construcción del poder popular; Objetivo 2: Auspiciar la igualdad, la cohesión, la inclusión y la equidad social y territorial, en la diversidad; Objetivo 3: Mejorar la calidad de vida de la población; Objetivo 4: Fortalecer las capacidades y potencialidades de la ciudadanía; Objetivo 5: Construir espacios de encuentro común y fortalecer la identidad nacional, las identidades diversas, la plurinacionalidad y la interculturalidad; Objetivo 7: Garantizar los derechos de la naturaleza y promover la sostenibilidad ambiental territorial y global; Objetivo 9: Garantizar el trabajo digno en todas sus formas; Objetivo 10: Impulsar la transformación de la matriz productiva; Objetivo 11: Asegurar la soberanía y eficiencia de los sectores estratégicos para la transformación industrial y tecnológica.

## **h. CONCLUSIONES**

Una vez finalizada la presente investigación, se pueden extraer las siguientes conclusiones:

- ✚ En la parroquia Selva Alegre del cantón Saraguro, de la provincia de Loja, la economía de sus habitantes gira en torno a la actividad agropecuaria, actividades productivas que son realizadas en su mayoría a nivel familiar y enfrentan grandes dificultades en el proceso productivo, como: la falta de capacitación y asistencia técnica dirigida, infraestructura productiva deficiente, originado por la desorganización de los agentes económicos locales.
- ✚ Los servicios sociales que se prestan en la parroquia Selva Alegre son deficientes tanto en infraestructura, equipamiento, como en personal, dejando entrever la ineficiente gestión que realizan los representantes del GAD parroquial.
- ✚ El bajo nivel de interés y participación de los habitantes de la parroquia Selva Alegre influyen considerablemente en el planteamiento de soluciones de los problemas y necesidades que se presentan en la parroquia, lo cual es originado principalmente por la falta de liderazgo comunitario e institucional, al igual que por el desconocimiento de procesos de planificación y gestión administrativa.
- ✚ La vocación agrícola de la parroquia Selva Alegre, a más de constituirse en una de sus principales fortalezas, dada la fertilidad de sus tierras y tradición existente hacia esta actividad de sus habitantes, también constituye una debilidad al depender la economía de los habitantes de parroquia en un alto porcentaje de la agricultura, haciéndola vulnerable en temporadas de lluvias excesivas y cuando las condiciones del mercado interno y externo varían la demanda de los productos como maíz, frejol, hortalizas, entre otras.
- ✚ La producción agrícola de la parroquia Selva Alegre es solo de subsistencia, y de monocultivos, lo cual genera una baja productividad agrícola.



- ✚ El desempleo es uno de los principales problemas que afecta a la población de Selva Alegre; dificultando la inserción en el mercado laboral debido a la poca calificación de la mano de obra para ejercer otras actividades ajenas a la agricultura, estimulando de esta manera otros problemas sociales como la migración, informalidad en las grandes ciudades y pobreza.
  
- ✚ La educación en la parroquia Selva Alegre no cuenta con un buen funcionamiento ya que no existen los recursos humanos, materiales necesarios y la infraestructura adecuada para brindar una educación de calidad, dando lugar a que los moradores prefieran enviar a sus hijos a estudiar a los cantones Saraguro, Loja y Cuenca..
  
- ✚ La prestación del servicio de Salud en la parroquia Selva Alegre es deficiente teniendo en cuenta que los Centros de Salud existentes no poseen la infraestructura adecuada, personales médicos especializados comprometidos y materiales e insumos médicos; lo cual genera desconfianza en las personas ya que muchas de las veces prefieren ir a atenderse en otros centros de salud del cantón.

## **i. RECOMENDACIONES**

Una vez establecidas las conclusiones, a continuación se presentan las siguientes recomendaciones:

- ✚ A los representantes del GAD parroquial, deben ser un vínculo de negociación ante instituciones públicas y privadas (ONG's) para que brinden y promuevan capacitación y asesoramiento técnico para mejorar las actividades agropecuarias; al igual los agentes económicos deben organizarse para facilitar a los dirigentes locales coordinar y realizar convenios para capacitación y asesoramiento técnico; y, gestionar ante los gobiernos seccionales superiores (GAD Cantonal, Prefectura de Loja) y los organismos de gobierno (direcciones provinciales), el mejoramiento de la infraestructura parroquial.
  
- ✚ Que los representantes del GAD parroquial deben de realizar de manera conjunta con representante de las comunidades las gestiones ante las diferentes instituciones pertinentes, seccionales y el Ministerios de Inclusión Económica y Social (MIES) con el fin de satisfacer las necesidades de las instituciones que brindan servicios sociales en la parroquia tales como el instituto de la niñez y la familia, guardería. La importancia del acceso a adecuados servicios básicos y adecuada infraestructura parroquial, a más de la productividad de los habitantes, son indispensables para mejorar la calidad de vida de la población.
  
- ✚ A los representantes del GAD Parroquial como dirigentes del desarrollo de la parroquia, deben promover la participación de los habitantes locales, para lo cual, ésta debe estar debidamente capacitada para que pueda direccionar las diferentes acciones que se emprendan en la parroquia, a su vez debe fortalecer la organización comunitaria para que sus representantes puedan coordinar y dirigir el adelanto desde su barrio y estos a su vez concienciar a los habitantes de las comunidades, la importancia de su participación en el proceso del adelanto y desarrollo de la parroquia.
  
- ✚ Al GAD Parroquial, debe apoyar, socializar y difundir el contenido y alcance que persigue el plan a los habitantes de la parroquia, mediante talleres de

capacitación para que estos converjan con sus acciones al progreso de la localidad. Planteada la propuesta, se recomienda crear un comité que se encargue de monitorear la ejecución, a la vez que evalúe la propuesta y que haga los ajustes necesarios que en el transcurso de la realización se presente.

- ✚ Para cumplir con el propósito, ejecución y financiamiento del plan, es indispensable que la parroquia se organice y coordine con los representantes del GAD Parroquial para que sea un vínculo de negociación con los distintos responsables identificados, con la finalidad de alcanzar convenios de cooperación y apoyo a las actividades emprendidas.
- ✚ Con el soporte del SECAP, ONG's, MAGAP, INIAP, Cámaras de Producción y el GAD cantonal de Saraguro se incentive el crecimiento del sector productivo mediante la participación de la población en capacitaciones y proyectos que generen fuentes de empleo, generación de microempresas, entre otras.
- ✚ Con el fin de ofrecer una educación de calidad a la parroquia es necesario el apoyo del GAD cantonal de Saraguro y el Ministerio de Educación implementando recursos humanos, materiales y económicos, forjando así un desarrollo en crecimiento de la población.
- ✚ Se recomienda gestionar recursos del Ministerio de Salud Pública y del GAD cantonal de Saraguro para el mejoramiento de la infraestructura de los Centros de Salud, también es necesario dotar y gestionar equipo médico, odontológico, personal médico, medicamentos y campañas de medicina preventiva para que los pobladores de la parroquia reciban un servicio de salud adecuado.

## j. BIBLIOGRAFÍA

- AcciónEcológica. (Septiembre de 2007). *Acción Ecológica*. Obtenido de Acción Ecológica:  
<http://www.prenatal.tv/lecturas/ecuador/PLAGUICIDAS%20alerta151.pdf>
- Barquero, A. V. (2000). *DESARROLLO ECONÓMICO LOCAL Y DESCENTRALIZACIÓN: APROXIMACIÓN*. Santiago de Chile.
- Benítez, W. G. (16 de Noviembre de 2012). *Universidad Central del Ecuador*. Obtenido de Universidad Central del Ecuador:  
<http://www.dspace.uce.edu.ec/handle/25000/949>
- blogspot.com. (6 de Enero de 2012). *Blogger*. Obtenido de Blogger:  
<http://planiestraevaluac.blogspot.com/2012/01/planificacion-conceptos-elementos.html>
- Brundtland. (1987). *Economía y Finanzas*. Recuperado el 28 de Abril de 2014, de Economía y Finanzas: <http://www.finanzzas.com/economia-sostenible-definicion>
- Canto, C. (2011). *Corporativo Canto, Viena y Asociados*. Recuperado el 14 de Mayo de 2014, de Corporativo Canto, Viena y Asociados:  
<http://www.corporativocantoviana.com/diagnostico-socioeconomico.php>
- Carrillo, G. L. (27 de Septiembre de 2004). *Superintendencia de Compañías*. Recuperado el 30 de Abril de 2014, de Superintendencia de Compañías:  
<https://www.supercias.gov.ec/web/privado/marco%20legal/LEY%20REFORM%20LEY%20DE%20REGIMEN%20MUNICIPAL.pdf>
- CEPAL. (Noviembre de 2003). *La Comisión Económica para América Latina (CEPAL)*. Recuperado el 24 de Mayo de 2014, de La Comisión Económica para América Latina (CEPAL):  
<http://www.cepal.org/publicaciones/xml/7/13867/sgp42.PDF>
- Chininín, V. E. (15 de Abril de 2014). *Metodología de la Investigación Científica*. (V. E. Chininín, Intérprete) Universidad Nacional de Loja, Loja, Ecuador.
- Clive, H. (2006). *Eumed.net*. Recuperado el 03 de Julio de 2014, de Eumed.net:  
<http://www.eumed.net/libros-gratis/2009b/529/Definicion%20de%20Crecimiento%20Economico.htm>
- Constitución. (2008). *Constitución del Ecuador*.

- Constituyente, A. (2010). *Código Orgánico de Organización Territorial, Gobiernos Autónomos y Descentralización (COOTAD)*. Quito.
- COOTAD. (2011). *Código Orgánico de Organización Territorial, Gobiernos Autónomos y Descentralización*. Quito: V&M Gráficas.
- COPFP. (2010). *Código Orgánico de Planificación y Finanzas Públicas*. Quito.
- Desarrollo, S. N. (2013). *Plan Nacional para el Buen Vivir 2013-2017*. Quito.
- Dillon, P. L. (Julio - Septiembre de 2006). *Organización Comunitaria Oocities.org*. Obtenido de Organización Comunitaria Oocities.org: <http://www.oocities.org/es/guzdelv/Planificacion.t1.html>
- Economía48. (2006-2009). *La Gran Enciclopedia Económica*. Obtenido de La Gran Enciclopedia Económica: <http://www.economia48.com/spa/d/planificacion-economica/planificacion-economica.htm>
- EcuRed. (2010). *EcuRed*. Recuperado el 28 de Abril de 2014, de EcuRed: [http://www.ecured.cu/index.php/FODA\\_%28Econom%C3%ADa%29](http://www.ecured.cu/index.php/FODA_%28Econom%C3%ADa%29)
- EcuRed. (s.f.). *EcuRed*. Recuperado el 28 de Abril de 2014, de EcuRed: [http://www.ecured.cu/index.php/Desarrollo\\_local](http://www.ecured.cu/index.php/Desarrollo_local)
- EcuRed. (s.f.). *EcuRed*. Recuperado el 28 de Abril de 2014, de EcuRed: [http://www.ecured.cu/index.php/FODA\\_%28Econom%C3%ADa%29](http://www.ecured.cu/index.php/FODA_%28Econom%C3%ADa%29)
- Elrincondeconomia. (07 de Febrero de 2011). *Blogdiario.com*. Recuperado el Julio de 07 de 2014, de Blogdiario.com: <http://elrincondeconomia.blogspot.es/>
- Feliciano, R. Q. (14 de Febrero de 2012). *Scribd*. Obtenido de Scribd.: <http://es.scribd.com/doc/81547507/Sistema-de-planificacion-centralizada>
- GADPSA. (2012). *Plan de Desarrollo y Ordenamiento Territorial Selva Alegre*. Selva Alegre.
- GestioPolis. (2001). *GestioPolis*. Recuperado el 28 de Abril de 2014, de GestioPolis: <http://www.gestiopolis.com/recursos/experto/catsexp/pagans/eco/no9/crecimiento%20y%20desarrollo.htm>
- Helden, M. (03 de 07 de 2012). *Monografías.com*. Obtenido de Monografías.com: <http://www.monografias.com/trabajos66/planificacion/planificacion2.shtml>
- Hernández, V. (21 de Septiembre de 2010). *Red Social de la Revolución Ciudadana*. Obtenido de Red Social de la Revolución Ciudadana: <http://virgiliohernandez.ec/asamblea-wp/?p=2840>
- INEC. (2010). *INEC*. Recuperado el 21 de Mayo de 2014, de INEC: <http://www.google.com.ec/url?sa=t&rct=j&q=&esrc=s&source=web&cd=1&ca>

d=rja&uact=8&ved=0CCgQFjAA&url=http%3A%2F%2Fwww.inec.gob.ec%2Ftabulados\_CPV%2F28\_Promedio%2520de%2520Personas%2520por%2520Hogar.xls&ei=5RI9U7eSO4bLsQTuxoGgDA&usg=AFQjCNGTGkqas\_rcCRz2sBdtk

INEC. (2010). *Sistema Integrado de Indicadores Sociales del Ecuador (SIISE)*. Recuperado el 21 de Mayo de 2014, de Sistema Integrado de Indicadores Sociales del Ecuador (SIISE): <http://www.siise.gob.ec/siiseweb/siiseweb.html?sistema=1#>

Jiménez, I. F. (2011). *Universidad Autónoma del Estado de Hidalgo*. Obtenido de Universidad Autónoma del Estado de Hidalgo: [http://www.uaeh.edu.mx/investigacion/estl/LI\\_AdmninEst/Ruth\\_Flores/articulo\\_planificacion.pdf](http://www.uaeh.edu.mx/investigacion/estl/LI_AdmninEst/Ruth_Flores/articulo_planificacion.pdf)

Jiménez, M. F. (17 de 03 de 2013). *Universidad Nacional de Colombia*. Obtenido de Universidad Nacional de Colombia: <http://www.virtual.unal.edu.co/cursos/economicas/2006842/pdfplaneacion/CAPITULO%20II/Planeacion%20estatal%20y%20presupuesto%20publico.pdf>

Landa, H. (2006). *Eumed.net Enciclopedia virtual*. Recuperado el 28 de abril de 2014, de Eumed.net Enciclopedia virtual: <http://www.eumed.net/libros-gratis/2006b/voz/1a.htm>

Mera, C. A. (01 de Junio de 2012). *Universidad Central del Ecuador*. Obtenido de Universidad Central del Ecuador: <http://www.dspace.uce.edu.ec/handle/25000/808>

NACIONAL, C. (5 de Diciembre de 2005). *Gobierno Autonomo Descentralizado de Daule*. Recuperado el 30 de Abril de 2014, de Gobierno Autonomo Descentralizado de Daule: [http://www.daule.gob.ec/Portals/0/Transparencia/Ley\\_Organica.pdf](http://www.daule.gob.ec/Portals/0/Transparencia/Ley_Organica.pdf)

ONU. (2010). *Zona Económica*. Recuperado el 28 de Abril de 2014, de Zona Económica: <http://www.zonaeconomica.com/desarrollo-humano>

ONU. (2011). *Zona Económica*. Recuperado el 28 de Abril de 2014, de Zona Económica: <http://www.zonaeconomica.com/concepto-desarrollo>

Orellana, T. T. (2012). *Universidad Tecnica Particular de Loja*. Recuperado el 29 de Abril de 2014, de Universidad Tecnica Particular de Loja: <http://dspace.utpl.edu.ec/jspui/bitstream/123456789/2532/3/Tesis%20de%20Tania%20Castillo%20Orellana.pdf>

Paulina. (Marzo de 2009). *Buenas Tareas*. Recuperado el 20 de Mayo de 2014, de El método científico (del griego: -meta = hacia, a lo largo- -odos= camino-; y del latín scientia = conocimiento; camino hacia el conocimiento) presenta diversas

definiciones debido a la complejidad de una exactitud en su conceptualización:  
"Conjunto de p: <http://www.buenastareas.com/ensayos/Aplicacion-Del-Metodo-Cientifico/2926.html>

Potosí, E. E. (12 de Julio de 2013). *Universidad Técnica del Norte*. Obtenido de Universidad Técnica del Norte: <http://repositorio.utn.edu.ec/handle/123456789/2471>

Santaella, F. G. (s.f.). *Recinto Universitario de Mayarüez*. Obtenido de Recinto Universitario de Mayarüez: [http://gers.uprm.edu/pdfs/metodo\\_cientifico.pdf](http://gers.uprm.edu/pdfs/metodo_cientifico.pdf)

SENPLADES. (2009-2013). *Plan Nacional Para El Buen Vivir*. Recuperado el 03 de Julio de 2014, de Secretaría Nacional de Planificación y Desarrollo: [http://www.planificacion.gob.ec/wp-content/uploads/downloads/2012/07/Plan\\_Nacional\\_para\\_el\\_Buen\\_Vivir.pdf](http://www.planificacion.gob.ec/wp-content/uploads/downloads/2012/07/Plan_Nacional_para_el_Buen_Vivir.pdf)

SENPLADES. (Mayo de 2011). *Guía de contenidos y procesos para la formulación de Planes de Desarrollo y Ordenamiento Territorial de provincias, cantones y parroquias*. Quito. Recuperado el 24 de Mayo de 2014, de Secretaría Nacional de Planificación y Desarrollo (SENPLADES): <http://www.planificacion.gob.ec/>

SENPLADES. (Mayo de 2011). *Secretaría Nacional de Planificación y Desarrollo (SENPLADES)*. Recuperado el 24 de Mayo de 2014, de Secretaría Nacional de Planificación y Desarrollo (SENPLADES): <http://www.planificacion.gob.ec/>

Webmaster. (20 de Noviembre de 2012). *HardSoft Ecuador Cia. Ltda.* Recuperado el 30 de Abril de 2014, de HardSoft Ecuador Cia. Ltda: <http://www.publicarbalances.com/home/index.php/ley-organiza-de-juntas-parroquiales>

Wikipedia. (s.f.). *Wikipedia la enciclopedia libre*. Recuperado el 04 de Julio de 2014, de Wikipedia la enciclopedia libre: [http://es.wikipedia.org/wiki/Desarrollo\\_econ%C3%B3mico](http://es.wikipedia.org/wiki/Desarrollo_econ%C3%B3mico)

Wikipedia. (s.f.). *Wikipedia la enciclopedia libre*. Recuperado el 20 de Mayo de 2014, de Wikipedia la enciclopedia libre: [http://es.wikipedia.org/wiki/Provincia\\_de\\_Loja](http://es.wikipedia.org/wiki/Provincia_de_Loja)

Wikipedia. (s.f.). *Wikipedia, la enciclopedia libre*. Recuperado el 14 de Mayo de 2014, de Wikipedia, la enciclopedia libre: [http://es.wikipedia.org/wiki/Plan\\_de\\_desarrollo\\_local](http://es.wikipedia.org/wiki/Plan_de_desarrollo_local)

Wikipedia. (s.f.). *Wikipedia, La enciclopedia libre*. Recuperado el 14 de Mayo de 2014, de Wikipedia, La enciclopedia libre: [http://es.wikipedia.org/wiki/M%C3%A9todo\\_cient%C3%ADfico](http://es.wikipedia.org/wiki/M%C3%A9todo_cient%C3%ADfico)

**k. ANEXOS**

**ANEXO N° 1**

**9. PROYECTO DE TESIS**

**PROYECTO DE TESIS**



**UNIVERSIDAD NACIONAL DE LOJA**

**Área Jurídica, Social y Administrativa**

**CARRERA DE ECONOMÍA**

**TÍTULO:**

**PLAN DE DESARROLLO LOCAL PARA LA PARROQUIA  
SELVA ALEGRE, CANTÓN SARAGURO, PROVINCIA DE  
LOJA, PARA EL PERIODO 2014 - 2018.**

Tesis previa a la obtención del Título de  
Economista

**AUTOR:**

Ronald Santiago Torres Tocto.

Loja - Ecuador

2015



## **a. TEMA**

**Plan de desarrollo local para la parroquia Selva Alegre, cantón Saraguro, provincia de Loja, para el periodo 2014 -2018.**

## **b. PROBLEMÁTICA**

### **1. Planteamiento del problema**

La parroquia Selva Alegre desde su creación a pesar de sus diversas potencialidades tanto en recursos humanos, clima, recursos naturales, suelo no ha tenido un crecimiento socioeconómico progresivo, siendo así que en los últimos años dicho crecimiento ha sido cada vez más lento debido a que no posee una adecuada planificación para aprovechar eficientemente estos factores y recursos ya que no cuenta con un plan de desarrollo técnicamente elaborado que le permita a la parroquia el adecuado planteamiento y posteriormente la consecución de objetivos por esta razón existe limitada asignación de recursos por parte del gobierno central a pesar de la apertura que actualmente tiene el régimen ecuatoriano para destinar recursos económicos enfocados a los proyectos sociales de las comunidades, existe también estancamiento en el desarrollo socioeconómico, dispersión de esfuerzos, deficiente infraestructura, insuficiente emprendimiento para la creación de microempresas y por ende escasas fuentes de trabajo que desencadena en una baja calidad de vida, ya que la falta de conocimiento de la normativa y procedimientos adecuados para la elaboración del plan ocasiona que los proyectos que se elaboren no sean tomados en cuenta en el proceso de priorización de los mismos por parte de SENPLADES para la respectiva inclusión en el Plan Anual de Inversión.

### **2. Formulación del problema**

¿El bajo desarrollo socioeconómico de la parroquia Selva Alegre, se debe a que no cuenta con un plan de desarrollo técnicamente elaborado que permita el adecuado aprovechamiento de las potencialidades que tiene la parroquia?

### **3. Alcance del Problema**

El presente plan de desarrollo local que se realizará para los años 2014-2018, tiene como finalidad definir las potencialidades y debilidades del sector de estudio, las mismas que serán aprovechadas y eliminadas respectivamente, para lograr así un

mayor desarrollo socioeconómico del sector generando mejor bienestar para sus habitantes.

El Plan de desarrollo se realizará en la parroquia Selva Alegre, cantón Saraguro, provincia de Loja, la cual se encuentra dividida en una parroquia urbana: la cabecera parroquial Selva alegre; y en diez barrios rurales desglosados de la siguiente manera: Suro, Huazhacoral, Yubirpamba, San Agustín, San Pablo, San Vicente, Valle Hermoso, La Esperanza, Carapali, San Luis. (Orellana, 2012)

Para la realización del Plan de Desarrollo, se contara con los recursos financieros necesarios, financiados por el investigador.

#### **4. Evaluación del problema**

El problema investigativo antes presentado, se enfocará a los habitantes de la parroquia Selva Alegre, cantón Saraguro, para los años 2014 y 2013, los mismos que nos proporcionaran información relevante y de actualidad, ya que es importante conocer los problemas actuales que afectan las condiciones de vida de los habitantes de la zona.

Así mismo es evidente, que los dirigentes tanto de la parroquia urbana como de los barrios rurales, a lo largo de los años han venido enfrentando una serie de inconvenientes respecto a la formulación de planes estratégico para lograr un mejor desarrollo del mismo, provocando un lento crecimiento socioeconómico de la parroquia, sin mejorar la condición de vida sus habitantes sector.

Es por ello, que se ve la necesidad e importancia de que este tipo de proyectos se realicen, ya que permitirán conocer los principales problemas que afectan a los habitantes de la parroquia Selva Alegre.

#### **5. Preguntas Directrices**

¿Cuál es la situación socioeconómica de la población?

¿Cuáles son los ejes estratégicos que van a ser analizados para la elaboración de la propuesta?

¿Cuáles son las estrategias para desarrollar el plan?

### **c. JUSTIFICACIÓN**

El plan de desarrollo local es considerado una herramienta eficaz para la autogestión de las organizaciones comunitarias ya que permite que la parroquia sea gestora de su propio progreso. Por esta razón se ha creído conveniente realizar esta investigación, debido a la necesidad que tiene la parroquia Selva Alegre de contar con un instrumento que contribuya al planteamiento y consecución de un plan de desarrollo con la finalidad de dar solución a gran parte de los problemas que los aquejan.

Existen varias comunidades del país que han logrado obtener recursos por parte del Estado y organismos internacionales para la ejecución de proyectos contemplados en estos planes de desarrollo, con lo que se puede notar que una adecuada y oportuna planificación, aumenta significativamente las posibilidades de captar mayor cantidad de recursos económicos.

El presente plan de desarrollo se está enfocando en alcanzar el bienestar de los habitantes del sector, mejorando de alguna manera la calidad de vida de los mismos, siendo ellos los principales beneficiados de este estudio.

#### **1. Justificación Académica**

La presente investigación se justifica académicamente ya que su realización servirá de complemento para la formación académica adquirida en el proceso de enseñanza de la Carrera de Economía. Mediante el mismo se permite poner en práctica la formación académica y destrezas adquiridas y afianzar los conocimientos obtenidos en el transcurso de la carrera.

#### **2. Justificación Económica**

La economía es la ciencia que estudia la asignación y el uso eficiente de los recursos escasos para satisfacer necesidades, por lo cual se puede determinar que la presente investigación se justifica económicamente ya que este trabajo está enfocado a los habitantes de la parroquia Selva Alegre y al aprovechamiento y eliminación de potencialidades y problemas respectivamente, con la finalidad de mejorar el bienestar socioeconómico y por ende brindarles una mejor calidad de vida a los mismos.

### **3. Justificación Social**

La investigación está enfocada a los habitantes de la parroquia de estudio, con la finalidad de delimitar las potencialidades del sector y proponer alternativas que permitan mejorar el bienestar socioeconómico y la calidad de vida de sus habitantes, por lo cual se determina también una justificación social.

#### **d. OBJETIVOS**

##### **1. Objetivo General**

Elaborar un Plan de Desarrollo Local en la Parroquia Selva Alegre, cantón Saraguro, provincia de Loja, para el periodo 2014-2018, con la finalidad de mejorar las condiciones de vida de la población.

##### **2. Objetivos Específicos**

- Realizar un diagnóstico socioeconómico de la parroquia de Selva Alegre para así determinar las condiciones actuales, en las cuales se desenvuelven sus habitantes.
- Determinar las necesidades y problemas socioeconómicos prioritarios de la parroquia a través de la matriz FODA.
- Diseñar un plan para el periodo 2014-2018, que ayude al desarrollo de la parroquia, para que sus habitantes mejoren su calidad de vida, y puedan aprovechar las condiciones de su zona.

## **e. MARCO TEÓRICO**

### **1. Antecedentes**

En la parroquia Selva Alegre no existe estudios ni investigaciones relacionadas con el problema de investigación del presente tema investigativo, por lo cual para su realización se utilizara como base de estudio las teorías de desarrollo local de los siguientes autores:

Vázquez Barquero define el “desarrollo económico local como un proceso de crecimiento y cambio estructural que mediante la utilización del potencial de desarrollo existente en el territorio conduce a la mejora del bienestar de la población de una localidad o una región. Cuando la comunidad local es capaz de liderar el proceso de cambio estructural, la forma de desarrollo se puede convenir en denominarla desarrollo local endógeno”. (Barquero, 2000)

Para Fabio Velásquez, hablar de desarrollo local es aludir a "ese conjunto de procesos económicos, sociales, culturales, políticos y territoriales a través de los cuales una comunidad, a partir de sus propias potencialidades y de las oportunidades que le brinda el entorno, accede al bienestar, sin exclusiones ni discriminaciones, y garantiza las condiciones para que futuras generaciones también puedan hacerlo" (Velásquez, 1998)

Enrique Gallicchio dice, “cuando se habla del desarrollo de un territorio, se lo concibe en relación a cuatro dimensiones básicas: económico, político, social y ambiental” (Gallicchio, 2010), conceptuando, cuando habla de lo económico hace referencia a la creación, acumulación y distribución de la riqueza; de lo social y cultural se refiere a la calidad de vida a la equidad y a la integración social; de lo ambiental referida a los recursos naturales y a la sustentabilidad de los modelos; y por ultimo lo política vinculada a la gobernabilidad de un territorio y a la definición de un proyecto colectivo específico, autónomo y sustentado en los propios actores locales.

En conclusión, en bases a las teorías presentadas anteriormente se puede determinar que para generar desarrollo socioeconómico de un determinado sector, ese conveniente utilizar y aprovechar de mejor manera el potencial existente en la

localidad, generando así un mejor bienestar socioeconómico de sus habitantes. Por ellos es de vital importancia elaborar un plan de desarrollo local para la parroquia Selva Alegre, el cual nos permitirá priorizar las necesidades de la población y destacar las potencialidades existentes en el sector de estudio, para solventarlas y aprovecharlas respectivamente, generando así un mejor bienestar para la comunidad.

## **2. Fundamentación Teórica**

### **2.1. Plan de Desarrollo Local**

“El Plan de desarrollo local es un instrumento de gestión útil para propulsar el desarrollo social de una comunidad rural, un barrio marginal, o cualquier otra comunidad que tenga una integración y unidad de propósitos generales”. (Wikipedia, Wikipedia, la enciclopedia libre, s.f.). Es así que el Plan de Desarrollo Local es una herramienta, el cual nos permitirá determinar las necesidades y las potencialidades que tienen la parroquia selva Alegre, para luego solventar dichas necesidades y aprovechar de mejor manera las potencialidades existentes y así generar un mayor desarrollo socioeconómico de la parroquia, mejorando las condiciones de vida de los habitantes.

#### **2.1.1. Razones para formular un Plan de Desarrollo**

1. “El P.D.L. es un instrumento válido cuando se emprende, en una comunidad, un programa destinado a:
  - ❖ Contribuir a mejorar la calidad de vida de la población objetivo, rompiendo las dinámicas de marginalización y con énfasis en la población más desprotegida como la niñez, las mujeres y la juventud;
  - ❖ Aportar a la consolidación del tejido social barrial, aplicando una metodología de participación activa, interinstitucional, y comunitaria y sea una experiencia de acción repetible en el futuro.
2. Dar continuidad y sostenibilidad a la inversión realizada (caso la hubiera).

Mantener las acciones y la participación, más allá de la vida de un programa, que siempre tiene una vida limitada en el tiempo.

3. La comunidad considerada requiere de la participación organizada de sus ciudadanos para mejorar su calidad de vida.

El P.D.L. se sustenta en acciones autogestionarias donde las organizaciones barriales existentes y las que se crearen juegan un papel predominante, pues ellas tendrán la responsabilidad de organizar, promover, ejecutar, coordinar o gestionar las acciones que permiten alcanzar las metas.

Se trata de acciones sencillas, posibles de realizar, pero que al hacerlas en forma colectiva, organizada y continua dan como resultado un entorno limpio, saludable, floreciente por voluntad de sus ciudadanos y liderados por sus organizaciones.

En el P.D.L., cada una de las organizaciones comunitarias de base o de segundo nivel siempre tiene una tarea que hacer, ya sea porque la asumen directamente o porque son parte de un Grupo de Trabajo o de un Comité de Coordinación. En definitiva, el P.D.L. es una nueva prueba para mostrar el nivel de desarrollo y la capacidad de gestión que tienen las organizaciones populares.

4. Facilitar y potenciar el trabajo interinstitucional, si bien el PDL se sustenta en las capacidades de autogestión de las organizaciones comunitarias, requiere también de los principios de complementariedad y subsidiariedad que para este caso son el aporte de los operadores públicos y privados, y de la empresa privada interesada en el desarrollo de la comunidad.

El P.D.L. requiere una armónica relación entre los operadores públicos y privados y las organizaciones comunitarias, trabajando para alcanzar objetivos comunes que son parte de la responsabilidad o el compromiso legal o social de una determinada institución. Así, por ejemplo, las metas en salud, requerirán del trabajo cotidiano de directivos, profesionales y empleados del sector salud a nivel nacional y local, del trabajo de Cruz Roja, de la colaboración de escuelas y colegios, de la acción de las organizaciones comunitarias y, fundamentalmente de los compromisos de cada una de las familias, porque la salud está articulada a saneamiento ambiental, al ornato, a las relaciones interfamiliares, pues todo el P.D.L. mantiene permanentes interrelaciones entre los temas y requiere como tal de una fluida y armónica cooperación interinstitucional, sin protagonismos, mirando eso sí, el



desarrollo de la comunidad y el cumplimiento de la misión de cada una de las instituciones.

5. Emprender nuevas acciones para alcanzar nuevas metas, no solo basta darle sostenibilidad a la inversión realizada, hay que avanzar hacia nuevas metas, cada vez mayores, cada vez más amplias, pero avanzar de manera segura. Sin “meterse pajaritos en la cabeza”, sino diseñando metas posibles, fijándole tiempos adecuados, con el convencimiento de que cada vez que se realiza, de manera planificada y ordenada, una acción y se alcanza una meta, se desarrollan más las capacidades locales y consecuentemente se está mejor preparados para ser artífices de nuevas metas.
6. Sistematizar y socializar la experiencia desarrollada en la comunidad. Todo el proceso de desarrollo que ha alcanzado por la comunidad con su P.D.L., hay que sistematizarlo, saber qué lecciones se han aprendido, qué errores se han cometido y qué no se debe repetir. Las vivencias significativas que surgieron en el proceso de formulación del Plan hay que socializarlas; por ello, y con bastante detalle se describe el proceso de formulación del Plan.” (Wikipedia, Wikipedia, la enciclopedia libre, s.f.)

Estas son las razones fundamentales para formular un Plan de Desarrollo Local, las mismas que tienen un objetivo en común, el cual es generar un desarrollo socioeconómico de una comunidad y conjuntamente con toda la colectividad mejorar las condiciones de vida de los habitantes del sector de estudio. Con la elaboración del presente plan de desarrollo para la parroquia Selva Alegre se pretende, cumplir con ese objetivo en común que se menciona anteriormente.

### **2.1.2. Diagnostico Socioeconómico**

Los Diagnósticos Socioeconómicos han ido cobrando una importancia cada vez mayor ya que proporcionan elementos objetivos e información relevante en torno a los aspectos que queremos conocer de alguna persona o familia. Un diagnóstico socioeconómico consiste en una entrevista a profundidad aplicando un cuestionario diseñado expresamente para los aspectos relevantes que queremos conocer. (Canto, 2011).

El diagnóstico socioeconómico es de vital importancia en la elaboración del Plan de Desarrollo, ya que mediante este diagnóstico se podrá determinar la situación actual de la parroquia, contribuyendo también para la construcción de la matriz FODA de la comunidad, y para la formulación de las propuestas encaminadas a mejorar el bienestar socioeconómico del sector.

### **2.1.3. FODA**

La FODA es un análisis o técnica, herramienta estratégica que se utiliza para evaluar la situación presente. Es una estructura conceptual que identifica amenazas y oportunidades que surgen del ámbito externo (teniendo en cuenta los factores: político, social, económico, tecnológico), y las debilidades y fortalezas que poseen en el ámbito interno a su Empresa (teniendo en cuenta los aspectos comercial, administración y finanzas, producción y operaciones, estructura organizacional y la planificación estratégica). (EcuRed, EcuRed, s.f.)

#### **2.1.3.1. Fortalezas**

Recursos que se controlan, capacidades y habilidades que poseen, actividades que se desarrollan positivamente. Son factores, cualidades o características positivas endógenas o particulares que favorecen o contribuyen a la puesta en marcha de un proceso de desarrollo. Distintos autores denominan a las fortalezas como “puntos fuertes” de un territorio. (EcuRed, EcuRed, s.f.)

#### **2.1.3.2. Oportunidades**

Factores del entorno que resultan positivos, favorables, explotables. Son factores positivos provenientes del proceso exógeno o del entorno y que, aprovechados adecuadamente, pueden favorecer o contribuir con el desarrollo de las estrategias que se plantean. (EcuRed, EcuRed, s.f.)

#### **2.1.3.3. Debilidades**

Recursos de los que se carece, habilidades que no poseen, actividades que no se desarrollan positivamente. Son factores, cualidades o características negativas endógenas o particulares que impiden o dificultan su desarrollo. Puede asimilarse al concepto de problemas. (EcuRed, EcuRed, s.f.)

#### **2.1.3.4.Amenazas**

Factores negativos provenientes de procesos exógenos o del entorno y que, por lo tanto, pueden impedir o dificultar el desarrollo de las estrategias que se plantean. (EcuRed, EcuRed, s.f.)

Mediante la matriz FODA se podrá definir las Fortalezas, Oportunidades, Debilidades y Amenazas de la parroquia Selva Alegre, el cual nos servirá de base para las respectivas propuestas, las mismas que serán encaminadas a mejorar la calidad de vida de la misma.

#### **2.1.4. Metodología a utilizarse para la elaboración del plan.**

Para el elaboración del Plan de Desarrollo Local para la parroquia Selva Alegre periodo 2014 – 2015 se tomará como base la Metodología para la elaboración de estrategias de desarrollo local emitido por la Comisión Económica para América Latina, CEPAL; y la Guía de contenidos y procesos para la formulación de Planes de Desarrollo y Ordenamiento Territorial emitida por la Secretaría Nacional de Planificación y Desarrollo, SENPLADES.

##### **2.1.4.1. Metodología para la Elaboración de Estrategias de Desarrollo Local.**

En la elaboración del perfil de “plan estratégico de desarrollo local se recorren todas las etapas del proceso, comenzando por el diagnóstico. Luego, se continúa con la identificación de las vocaciones del territorio; la asignación de objetivos estratégicos; la elaboración de una estrategia local de desarrollo, y la recomendación de acciones específicas, en la forma de proyectos y/o políticas que permitan implementarla para alcanzar los objetivos en función de las vocaciones detectadas” (CEPAL, 2003).

##### **2.1.4.2. Guía de contenidos y procesos para la formulación de Planes de Desarrollo y Ordenamiento Territorial**

Esta Guía es de contenidos y procesos. “Propone, en algunos casos, recomendaciones metodológicas que pueden ser útiles, en especial para las y los responsables técnicos de los procesos de planificación en los GAD. Sus contenidos, en esencia, responden a los mandatos y disposiciones que la Constitución y los dos Códigos mencionados

establecen para el efecto, conceptos y técnicas de planificación, reconocidas actualmente como válidas y apropiadas” (SENPLADES, Secretaría Nacional de Planificación y Desarrollo (SENPLADES), 2011).

Esta Guía es un instrumento referencial de - por consiguiente no obligatorio - para los GAD y las y los actores territoriales puedan formular sus Planes de Desarrollo y Ordenamiento Territorial. Se considera que el contenido de esta Guía, si bien es producto de un proceso intenso de construcción, es un instrumento aún perfectible, pero suficiente y válido para que los GAD puedan utilizarlo como referente para la formulación de sus Planes de Desarrollo y Ordenamiento Territorial. Precisamente de los resultados que se vayan derivando de su aplicación se extraerán lecciones que permitirán mejorar, complementar o ampliar, de modo continuo, tanto los contenidos como los procesos que ahora se presentan (SENPLADES, Secretaría Nacional de Planificación y Desarrollo (SENPLADES), 2011).

Esta guía es considerada para la formulación de planes de desarrollo y Ordenamiento territorial de las provincias, cantones y parroquias, “por lo tanto los componentes generales de los Planes cuanto sus procesos de formulación son similares para los tres niveles considerados. Así por ejemplo los planes de desarrollo de provincias, cantones y parroquias deben contener: diagnóstico, propuesta y modelo de gestión. Lo propio acontece con los planes de ordenamiento territorial de los tres niveles. Sin embargo, sus contenidos, y en especial sus alcances, son diversos entre sí” (SENPLADES, Secretaría Nacional de Planificación y Desarrollo (SENPLADES), 2011).

Las dos metodologías presentadas tanto por la CEPAL y la SENPLADES servirá como base para la formulación del Plan de Desarrollo Local para la parroquia Selva Alegre periodo 2014 – 2018, ya que las dos tienen como objetivo generar un desarrollo socioeconómico endógeno de un determinado sector, con la finalidad de generar mayor bienestar para sus habitantes y por ende mejorar las condiciones de vida de los mismos.

## **2.2. Provincia de Loja, Cantón Saraguro, Parroquia Selva Alegre**

### **2.2.1. Provincia de Loja**

Loja es “una provincia meridional de la República del Ecuador ubicada en el sur de la Sierra ecuatoriana. Tiene una superficie de 11.026 km<sup>2</sup>. Forma parte de la Región 7 comprendida también por las provincias de El Oro y Zamora Chinchipe, con unos 450.000 habitantes a nivel provincial. Su capital es la ciudad de Loja donde viven unos 200.000 habitantes.” (Wikipedia, Wikipedia la enciclopedia libre, s.f.)

La provincia de Loja se divide en 16 cantones como: “Calvas, Catamayo, Celica, Chaguarpamba, Espíndola, Gonzanamá, Loja, Macará, Olmendo, Paltas, Pindal, Puyango, Quilanga, Saraguro, Sosoragnga y Zapotillo” (Wikipedia, Wikipedia, la enciclopedia libre, s.f.)

### **2.2.2. Cantón Saraguro**

Saraguro es un cantón de la Provincia de Loja en Ecuador, su población estimada es de 30.183 habitantes. En el cantón se encuentra la nacionalidad indígena de los Saragueros.

El cantón Saraguro se divide en once parroquias: “Saraguro (cabecera cantonal), El Paraíso de Celen, El Tablón, Lluzhapa, Manu, San Antonio de Qumbe (Cumbe), San Pablo de Tenta, San Sebastián de Yuluc, Selva Alegre, Urdaneta (Paquishapa), Sumaypamba” (Orellana, 2012)

### **2.2.3. Parroquia Selva Alegre.**

La parroquia Selva Alegre es una de las parroquias rurales del cantón Saraguro, en la cual se centrara la presente investigación y la formulación del plan de desarrollo Local.

**Ubicación:** “La parroquia de Selva Alegre se encuentra ubicada en la cordillera occidental de los Andes, a una distancia de 41 Km. Del cantón Saraguro y a 101 Km de la ciudad de Loja, ubicándose en el Noroccidente del cantón Saraguro”. (Orellana, 2012)

**Límites:** “Al Norte con el río Curiacu, al Sur la quebrada de Cholenque, al Este el río Naranjo y San Pablo y al Oeste la cordillera de Chunchillo y la quebrada Moras”. (Orellana, 2012)

**Altura:** “2.685 m.s.n.m.” (Orellana, 2012)

**Superficie:** La extensión aproximada es de 112,30 Km<sup>2</sup> (Orellana, 2012)

**División Política:** “Los barrios que pertenecen a esta parroquia son: Suro, Huazhacoral, Yubirpamba, San Agustín, San Pablo, San Vicente, Valle Hermoso, La Esperanza, Carapali, San Luis y la cabecera parroquial”. (Orellana, 2012)

**Cultura e Identidad:** “En cuanto a los primeros habitantes de esta comarca, recordamos sus vestimentas típicas de este lugar, puesto que utilizaban ozhotas de cuero, pantalones de bayeta, el común machete a la cintura, el pañuelo, poncho de color lacre y negro en los hombros, las mujeres con su pollera de bayeta de lana de borrego color lacre y rojo, camisas bordadas con tiras grecas, que se constituyeron en las vestimentas utilizadas en los días festivos. (Orellana, 2012)

Su religión la católica, con sus fiestas tradicionales, la música ejecutada con bombo y flauta, sus bailes favoritos como la contradanza y los sanjuanitos, así como su trabajo agrícola, la siembra del trigo, maíz, cebada, fréjol, habas, arveja, zanahorias”. (Orellana, 2012)

**Hidrología:** “Las corrientes de agua conducidas por medio del canal de riego llamado San Luis, en época de verano bajan de estas alturas para el riego de los campos y beneficio de sus habitantes haciendo factible para los diversos sectores del centro poblado y barrios circundantes, la práctica de la agricultura. (Orellana, 2012)

De estas mismas montañas, los moradores de Selva Alegre, a través del trabajo comunitario, han realizado la captación, conducción y distribución del agua tratada para beneficio del centro poblado y para algunos barrios que pertenecen a la parroquia”. (Orellana, 2012)

**Pisos Ecológicos y Zonas de Vida:** “En esta parroquia de acuerdo a la clasificación de Holdridge predominan las zonas de vida: Bosque Húmedo Montano (bh-M) y Bosque Seco Montano Bajo (bs-MB)”. (Orellana, 2012)

**Clima:** “La parroquia de Selva Alegre, tiene una temperatura que oscila entre 10° y 16° C, característica de la alta serranía”. (Orellana, 2012)

**Actividad Económica:** “El 65% de los terrenos agrícolas, están dedicados al cultivo de pastos para la ganadería, siendo el ganado vacuno, bovino, caballar, lanar y porcino, como los más representativos del sector, cabe señalar que el 90% de la población se dedica a las faenas del agro. (Orellana, 2012)

En los barrios de San Pablo, El Higuerón, Naranjo, La Esperanza, Guashacorral y el Tambo, el clima es cálido en consecuencia sus habitantes se dedican al cultivo de productos netamente tropicales como: yuca, camote, guineo, caña de azúcar, frutas en general, los mismos que son comercializados los días sábado en la feria y durante las fiestas”. (Orellana, 2012)

**Población:** “La población total es de 1.927 habitantes. La población de hombres es de 903 y la de mujeres 1.024. El fenómeno migratorio también se presenta en esta parroquia, en donde la migración actual se da en primera instancia hacia las ciudades de Cuenca, Loja, Quito y hacia el exterior”. (Orellana, 2012)

**Vivienda y Servicios:** “Existe un total de 452 viviendas, de estas 93,6% son casas, villas, departamentos y 456 hogares. (Orellana, 2012)

La población de Selva Alegre cuenta con tres sistemas de agua: una clorada y dos entubadas. Estos sistemas son administrados por la Junta de Agua, de las tres vertientes existentes, dos de ellas son cercanas y la otra dista a 7 Km, estas vertientes se encuentran protegidas. Cuentan con un sistema de alcantarillado pero sin ningún tratamiento de aguas servidas ya que se desalojan directamente a una quebrada, no se cuenta con letrización. (Orellana, 2012)

La energía eléctrica llega al 71,7% de las viviendas, y el servicio de telefonía fija llega solamente al 2.4% de las familias. (Orellana, 2012)

El servicio de Transporte Público es realizado por tres turnos de buses, por encontrarse en la ruta Loja-Saraguro-Manú y uno nuevo Loja-Saraguro-Lluzhapa-

Sumaypamba, adicionalmente existe el servicio de dos cooperativas de camionetas, especialmente en los días de feria”. (Orellana, 2012)

### **3. Fundamentación Legal**

La presente investigación está fundamentada legalmente por la Constitución del Ecuador redactada en el 2008.

En el título I: Elementos constitutivos del estado; en el capítulo primero de la Constitución, dentro de los principios fundamentales, en su artículo 3 numeral 5 y 6 nos señala que son deberes primordiales del estado: “planificar el desarrollo nacional, erradicar la pobreza, promover el desarrollo sustentable y la redistribución equitativa de los recursos y la riqueza, para acceder al buen vivir; y promover el desarrollo equitativo y solidario de todo el territorio, mediante el fortalecimiento del proceso de autonomías y descentralización; respectivamente.” (Constitución, 2008)

En el título IV: Régimen de Desarrollo; dentro de los principios generales, en el artículo 276 el régimen de desarrollo tendrá el siguiente objetivo enmarcado en el numeral 6 que es “promover un ordenamiento territorial equilibrado y equitativo que integre y articule las actividades socioculturales, administrativas, económicas y de gestión, y que coadyuve a la unidad del Estado” (Constitución, 2008)

El artículo 278 para la consecución del buen vivir, a las personas y a las colectividades, y sus diversas formas organizativas, les corresponde: Participar en todas las fases y espacios de la gestión pública y de la planificación del desarrollo nacional y local, y en la ejecución y control del cumplimiento de los planes de desarrollo en todos sus niveles. (Constitución, 2008)

También se fundamenta legalmente la investigación por la Ley Orgánica Reformatoria a la Ley de Régimen Municipal, el cual en su artículo 3, numeral 4 es “promover el desarrollo económico, social, medio ambiental y cultural dentro de su jurisdicción” (Carrillo, 2004)

Además la Codificación de la Ley Orgánica de Régimen Municipal, en el artículo 12, señala que, en forma complementaria y sólo en la medida que lo permitan sus recursos, el municipio podrá cooperar con otros niveles gubernativos en el desarrollo



y mejoramiento de la cultura, la educación y la asistencia social. (NACIONAL, 2005)

También se puede sustentar legalmente la investigación por la Ley Orgánica de Juntas Parroquiales, en el cual en el capítulo dos, artículo 4, señala que para el cumplimiento de las disposiciones establecidas en la Constitución y en la presente Ley, la junta parroquial rural tendrá las siguientes Atribuciones: Evaluar la ejecución de los planes, programas, proyectos y acciones que se emprendan en el sector, llevados a cabo por los habitantes de la circunscripción territorial o por organizaciones que en ella trabajen, así como llevar un registro de los mismos para que exista un desarrollo equilibrado y equitativo de la parroquia; e, Impulsar la conformación de comités barriales o sectoriales dentro de su circunscripción territorial, tendiente a promover la organización comunitaria, el fomento a la producción, la seguridad sectorial y el mejoramiento del nivel de vida de la población, además fomentar la cultura y el deporte. (Webmaster, 2012)

En el capítulo tres, sección tres, artículo 20, menciona que son atribuciones de la Asamblea Parroquial plantear a la junta parroquial rural, proyectos, planes y programas que vayan en beneficio de su desarrollo económico, social y cultural de la población. (Webmaster, 2012)

## **f. METODOLOGÍA**

### **1. Tipo de investigación**

#### **1.1.Explorativa**

Es de tipo explorativa debido principalmente a que el tema y el problema planteado en la presente investigación no se han hecho estudios relacionados a la misma, ya que mediante este estudio se podrá recolectar información veraz y oportuna para la realización del plan y mediante este poder plantear alternativas para aprovechar las potencialidades, eliminar los problemas encontrados y suplir las necesidades de los habitantes de sector de estudio.

#### **1.2.Descriptiva**

También es de tipo descriptiva, ya que se tratará de especificar las propiedades, características y los perfiles importantes de los habitantes del sector de estudio, de los cuales se obtendrá los datos y la información necesaria para el desarrollo de la presente investigación, los mismo que serán procesados en el transcurso de la elaboración del plan, a fin de generar resultados para el análisis correspondiente según los objetivos planteados.

#### **1.3.Explicativa**

Es explicativa ya que se tratara de recolectar información misma del sector de estudio y así conocer cuáles fueron las causas del problema planteado en el presente tema investigativo y poder conocer y definir cuáles fueron sus consecuencias.

#### **1.4.De campo**

Además es de campo ya que para el desarrollo del presente tema investigativo es necesario información actual y confiable, las mismas que serán obtenidas de la población misma objeto de estudio, consiguiendo así información primaria para la realización de la investigación.

## **2. Métodos de la investigación**

### **2.1.Científico**

El método científico es “un conjunto sistemático de criterios de acción y de normas que orientan el proceso de investigación” (Santaella). A través de su estructura formada por reglas y principios permitirá realizar el estudio socioeconómico, a través del cual se podrá determinar las debilidades y potencializar las fortalezas de la parroquia Selva Alegre, para lo que se utilizará indistintamente la Inducción, la Deducción, la Síntesis, la Estadística y demás métodos complementarios.

### **2.2.Inductivo**

Este método es aquel que inicia con la observación de fenómenos particulares para llegar al conocimiento. (Chininín, 2014) Método que se lo aplicará a partir del inicio de la investigación y que se tomará en cuenta los hechos observados y proporcionados por los habitantes del sector, los mismos que nos permitirán llegar a conclusiones generales de la situación socioeconómica de la parroquia y definir así el diagnóstico.

### **2.3.Deductivo**

Es aquel que se inicia con el análisis del conocimiento para llegar a hechos particulares. (Chininín, 2014) El método deductivo está estrechamente relacionado con el método inductivo ya luego de realizar el diagnóstico socioeconómico de la parroquia Selva Alegre, se presentaran algunas alternativas para solventar las necesidades de la población selvalegrese.

Se aplicará estos dos métodos ya q los mismos nos permiten identificar problemas que afecten a los habitantes de la parroquia Selva Alegre y obtener soluciones a dichos problemas.

### **2.4.Sintético**

Este método es un proceso de conocimientos que procede de lo simple a lo complejo, de la causa a los efectos, de los principios a las consecuencias. (Chininín, 2014) Se utilizará este método en la recolección de la información primaria del sector en el

cual se conocerá las causas del problema que se planteó en el tema de investigación y por ende las consecuencias del mismo.

## **2.5. Estadístico**

Método cuantitativo que permite realizar el análisis de los datos para transformarlos en información y de allí extraer resultados. (Chininín, 2014) Este método nos permitirá calcular el tamaño de la muestra de la población de la parroquia Selva Alegre y analizar los datos obtenidos mediante tabulaciones y representaciones gráficas y determinar así los resultados de las cuales se podrán plantear las respectivas conclusiones y recomendaciones.

## **3. Población y muestra**

### **3.1. Población**

La población de estudio comprende a las familias existentes en la parroquia Selva Alegre, cantón Saraguro, provincia de Loja, la cual está dividida políticamente por 11 barrios: Suro, Huazhacoral, Yubirpamba, San Agustín, San Pablo, San Vicente, Valle Hermoso, La Esperanza, Carapali, San Luis y la cabecera parroquial. (Orellana, 2012)

Para realizar la proyección de la población se toma como base la población existente en la parroquia Selva alegre según el Censo realizado en el 2010, el cual es de 1927 habitantes, y la tasa de crecimiento poblacional del cantón Saraguro la cual es de “0.8% según el Censo 2010” (INEC, Sistema Integrado de Indicadores Sociales del Ecuador (SIISE), 2010), de la cual obtenemos los siguientes resultados:

**TABLA 1**

POBLACIÓN DE SELVA ALEGRE	NÚMERO		POBLACIÓN TOTAL	NÚMERO DE FAMILIAS
	Hombres	Mujeres		
<b>2010</b>	903	1024	1927	482
<b>2011</b>	910	1032	1942	486
<b>2012</b>	925	1049	1974	493
<b>2013</b>	947	1074	2021	505

**Fuente:** Censo de Población y Vivienda 2010, proyección 2011- 2013

**Elaboración:** El autor

Para determinar el número de familias existentes en la parroquia, se utilizara el total de la población dividido para el “promedio de personas por hogar a nivel nacional que es de 3.78” (INEC, INEC, 2010), es 4 integrantes por familia, dándonos un total de 482 familias aproximadamente en el 2010 y de 505 familias aproximadamente en el 2013 el cual será tomado como la población para el cálculo de la muestra.

### 3.2.Muestra

De la población, que son todas las familias de la parroquia Selva Alegre, se obtendrá la muestra.

Para realizar el calcular del tamaño de la muestra, se empleará la siguiente fórmula:

$$n = \frac{z^2 * P * Q * N}{(e^2(N - 1)) + z^2 * P * Q}$$

Dónde:

n = Tamaño de la muestra

P = Es la proporción de individuos que posee en la población la característica de estudio. Este dato es generalmente desconocido y la opción más segura es p = q - 0.5.

Q = Es la opción de individuos que no posee esa característica, es 1 - p

z = Nivel de confianza, se expresa en porcentaje y se obtiene de la tabla de niveles de confianza (tabla de puntajes Z – curva normal).

e = Error muestral.

N = Tamaño de la población

$$n = \frac{1.96^2 * 0.50 * 0.50 * 505}{(0.05^2(505 - 1)) + 1.96^2 * 0.5 * 0.5} = 218$$

El nivel de confianza utilizado para este estudio será del 95%, que está dentro del promedio de las investigaciones sociales y se ajusta a la realidad. Este valor se obtiene a partir de la distribución normal o estándar.

En lo concerniente al error muestral, se tomó el valor de 5%, porcentaje que indica la incertidumbre o riesgo que se corre que la muestra elegida no sea representativa.

Para la aplicación de las encuestas y obtención de la información se tomará la muestra de 218 familias de la Parroquia Selva Alegre.

#### **4. Técnicas**

Las técnicas principales que utilizarán son las de campo como:

##### **4.1.La encuesta**

Es una técnica de recolección de información más usada. Se apoya como instrumento en el cuestionario, que es un conjunto de preguntas que se preparan con el propósito de obtener información. (Chininín, 2014). Las mismas que nos servirán para recaudar la información necesaria para el desarrollo del presente plan de desarrollo local de la parroquia Selva Alegre.

Para la aplicación de la encuesta, se tomara en cuenta la muestra que se calculó anteriormente, la cual fue de 218 familias.

##### **4.2. La entrevista.**

Es una técnica en la que intervienen el entrevistador y el entrevistado. (Chininín, 2014). La misma que nos servirá igual para recaudar información de parte de la colectividad para el desarrollo de la investigación.

## **5. Instrumentos**

### **5.1. Cuestionario**

Uno de los instrumentos que se utilizará para realizar la encuesta es el cuestionario el cual permitirá recopilar la información necesaria de parte de los habitantes del sector, para realizar el diagnóstico situacional socioeconómico de la parroquia Selva Alegre.

### **5.2. Guion de la Entrevista**

Otro de los instrumentos que se realizará es el guion de la entrevista el cual nos servirá también para la recolección de información de parte de las instituciones existentes en la parroquia, para elaborar el diagnóstico socioeconómico de la parroquia.

## **6. Procedimientos de la investigación**

Para la ejecución de la presente investigación, se seguirá el siguiente procedimiento:

- ✓ Reunir todo el material bibliográfico que apoya al proceso de investigación libros, revistas, periódicos etc.
- ✓ Reconocimiento físico del área que se va a llevar a cabo la investigación.
- ✓ Validación de los instrumentos, esto es someterlos a juicios de expertos y llevar a cabo la prueba piloto.
- ✓ Investigación de campo
- ✓ Procedimiento estadístico de los instrumentos de investigación.
- ✓ Elaboración del informe escrito de la investigación (tesis).

**g. ESQUEMA DE CONTENIDOS DEL PROYECTO.**

**a. TEMA**

**b. PROBLEMÁTICA**

1. Planteamiento del problema
2. Formulación del problema
3. Alcance del Problema
4. Evaluación del problema
5. Preguntas Directrices

**c. JUSTIFICACIÓN**

1. Justificación Académica
2. Justificación Económica
3. Justificación Social

**d. OBJETIVOS**

1. Objetivo General
2. Objetivos Específicos

**e. MARCO TEÓRICO**

**1. Antecedentes**

**2. Fundamentación Teórica**

**2.1. Plan de Desarrollo Local**

**2.1.1. Razones para formular un Plan**

**2.1.2. Diagnostico Socioeconómico**

**2.1.3. FODA**

**2.1.3.1. Fortaleza**

**2.1.3.2. Oportunidad**

**2.1.3.3. Debilidades**

**2.1.3.4. Amenazas**

**2.1.4. Metodología a utilizarse para la elaboración del plan**

**2.1.4.1. Metodología Elaboración de Estrategias de Desarrollo Local**

**2.1.4.2. Guía para la formulación de P.D. y O.T**

**2.2. Provincia de Loja, cantón Saraguro, Parroquia Selva Alegre**

**2.2.1. Provincia de Loja**



2.2.2. Cantón Saraguro

2.2.3. Parroquia Selva Alegre

**3. Fundamentación Legal**

**f. METODOLOGÍA**

**1. Tipo de investigación**

1.1. Explorativa

1.2. Descriptiva

1.3. Explicativa

1.4. De campo

**2. Método de Investigación**

2.1. Científico

2.2. Inductivo

2.3. Deductivo

2.4. Sintético

2.5. Estadístico

**3. Población y muestra**

3.1. Población

3.2. Muestra

**4. Técnicas**

4.1. La encuesta

4.2. La entrevista

**5. Instrumentos**

5.1. Cuestionario

5.2. Guion de la Entrevista

**6. Procedimientos de la investigación**

**g. CRONOGRAMA**

**h. PRESUPUESTO DE FINANCIAMIENTO**

**i. BIBLIOGRAFÍA**

## h. CRONOGRAMA

N <sup>o</sup>	Actividades programadas	Abril	Mayo	Junio	Julio	Agosto	Septiembre	Octubre	Noviembre	Diciembre	Enero	Febrero	Marzo	Abril	Mayo	Junio	Julio	Agosto-06-2015																							
		2014	2014	2014	2014	2014	2014	2014	2014	2014	2015	2015	2015	2015	2015	2015	2015	2015	Días																						
1	Elaboración del proyecto	X	X	X	X														1	2	3	4	5	6																	
2	Aprobación del proyecto		X	X	X	X																																			
3	Elaboración del instrumento			X	X	X	X																																		
4	Aplicación de prueba piloto				X	X	X																																		
5	Revisión de Literatura					X	X	X	X	X																															
	Para cumplir el primer objetivo									X	X	X	X	X	X	X																									
6	Encuesta a los habitantes de la parroquia Selva Alegre						X	X	X	X	X	X	X	X	X	X																									
7	Para cumplir segundo objetivo									X	X	X	X	X	X	X	X																								
8	Para cumplir el tercer objetivo										X	X	X	X	X	X	X	X																							
9	Plantear la propuesta												X	X	X	X																									
10	Redacción de conclusiones y recomendaciones														X	X	X																								
11	Presentar el primer borrador															X	X	X																							
12	Sustentación privada																X	X	X	X																					
13	Correcciones de la tesis																	X	X																						
14	Disertación de la tesis publica																		X	X	X	X	X	X																	

**i. PRESUPUESTO Y FINANCIAMIENTO.**

**1. Presupuesto.**

<b>CONCEPTOS DE RUBRO DE GASTOS</b>	<b>VALOR</b>
Elaboración del Proyecto	<b>90</b>
Materiales de oficina	<b>70</b>
Material bibliográfico	<b>60</b>
Copias	<b>150</b>
Internet	<b>250</b>
Flash memory	<b>15</b>
Impresión de paper	<b>90</b>
Impresión de borradores	<b>350</b>
Transporte	<b>150</b>
Alimentación	<b>200</b>
Imprevisto	<b>100</b>
<b>TOTAL</b>	<b>1,525</b>

**2. Financiamiento**

El presente proyecto será financiado en el 100% por el autor.

## j. BIBLIOGRAFÍA

- Barquero, A. V. (2000). *DESARROLLO ECONÓMICO LOCAL Y DESCENTRALIZACIÓN: APROXIMACIÓN*. Santiago de Chile.
- Brundtland. (1987). *Economía y Finanzas*. Recuperado el 28 de Abril de 2014, de Economía y Finanzas: <http://www.finanzas.com/economia-sostenible-definicion>
- Canto, C. (2011). *Corporativo Canto, Viena y Asociados*. Recuperado el 14 de Mayo de 2014, de Corporativo Canto, Viena y Asociados: <http://www.corporativocantoviana.com/diagnostico-socioeconomico.php>
- Carrillo, G. L. (27 de Septiembre de 2004). *Superintendencia de Compañías*. Recuperado el 30 de Abril de 2014, de Superintendencia de Compañías: <https://www.supercias.gov.ec/web/privado/marco%20legal/LEY%20REFORM%20LEY%20DE%20REGIMEN%20MUNICIPAL.pdf>
- CEPAL. (Noviembre de 2003). *La Comisión Económica para América Latina (CEPAL)*. Recuperado el 24 de Mayo de 2014, de La Comisión Económica para América Latina (CEPAL): <http://www.cepal.org/publicaciones/xml/7/13867/sgp42.PDF>
- Chininín, V. E. (15 de Abril de 2014). *Metodología de la Investigación Científica*. (V. E. Chininín, Intérprete) Universidad Nacional de Loja, Loja, Loja, Ecuador.
- Constitución. (2008). *Constitución del Ecuador*.
- EcuRed. (s.f.). *EcuRed*. Recuperado el 28 de Abril de 2014, de EcuRed: [http://www.ecured.cu/index.php/Desarrollo\\_local](http://www.ecured.cu/index.php/Desarrollo_local)
- EcuRed. (s.f.). *EcuRed*. Recuperado el 28 de Abril de 2014, de EcuRed: [http://www.ecured.cu/index.php/FODA\\_%28Econom%C3%ADa%29](http://www.ecured.cu/index.php/FODA_%28Econom%C3%ADa%29)
- GestioPolis. (2001). *GestioPolis*. Recuperado el 28 de Abril de 2014, de GestioPolis: <http://www.gestiopolis.com/recursos/experto/catsexp/pagans/eco/no9/crecimiento%20y%20desarrollo.htm>
- INEC. (2010). *INEC*. Recuperado el 21 de Mayo de 2014, de INEC: [http://www.google.com.ec/url?sa=t&rct=j&q=&esrc=s&source=web&cd=1&cad=rja&uact=8&ved=0CCgQFjAA&url=http%3A%2F%2Fwww.inec.gob.ec%2Ftabulados\\_CPV%2F28\\_Promedio%2520de%2520Personas%2520por%2520Hogar.xls&ei=5RI9U7eSO4bLsQTuxoGgDA&usg=AFQjCNGTGkqas\\_rcCRz2sBdtk](http://www.google.com.ec/url?sa=t&rct=j&q=&esrc=s&source=web&cd=1&cad=rja&uact=8&ved=0CCgQFjAA&url=http%3A%2F%2Fwww.inec.gob.ec%2Ftabulados_CPV%2F28_Promedio%2520de%2520Personas%2520por%2520Hogar.xls&ei=5RI9U7eSO4bLsQTuxoGgDA&usg=AFQjCNGTGkqas_rcCRz2sBdtk)

- INEC. (2010). *Sistema Integrado de Indicadores Sociales del Ecuador (SIISE)*. Recuperado el 21 de Mayo de 2014, de Sistema Integrado de Indicadores Sociales del Ecuador (SIISE): <http://www.siise.gob.ec/siiseweb/siiseweb.html?sistema=1#>
- Landa, H. (2006). *Eumed.net Enciclopedia virtual*. Recuperado el 28 de abril de 2014, de Eumed.net Enciclopedia virtual: <http://www.eumed.net/libros-gratis/2006b/voz/1a.htm>
- NACIONAL, C. (5 de Diciembre de 2005). *Gobierno Autonomo Descentralizado de Daule*. Recuperado el 30 de Abril de 2014, de Gobierno Autonomo Descentralizado de Daule: [http://www.daule.gob.ec/Portals/0/Transparencia/Ley\\_Organica.pdf](http://www.daule.gob.ec/Portals/0/Transparencia/Ley_Organica.pdf)
- ONU. (2010). *Zona Económica*. Recuperado el 28 de Abril de 2014, de Zona Económica: <http://www.zonaeconomica.com/desarrollo-humano>
- ONU. (2011). *Zona Económica*. Recuperado el 28 de Abril de 2014, de Zona Económica: <http://www.zonaeconomica.com/concepto-desarrollo>
- Orellana, T. T. (2012). *Universidad Tecnica Particular de Loja*. Recuperado el 29 de Abril de 2014, de Universidad Tecnica Particular de Loja: <http://dspace.utpl.edu.ec/jspui/bitstream/123456789/2532/3/Tesis%20de%20Tania%20Castillo%20Orellana.pdf>
- Paulina. (Marzo de 2009). *Buenas Tareas*. Recuperado el 20 de Mayo de 2014, de El método científico (del griego: -meta = hacia, a lo largo- -odos= camino-; y del latín scientia = conocimiento; camino hacia el conocimiento) presenta diversas definiciones debido a la complejidad de una exactitud en su conceptualización: "Conjunto de p: <http://www.buenastareas.com/ensayos/Aplicacion-Del-Metodo-Cientifico/2926.html>
- Santaella, F. G. (s.f.). *Recinto Universitario de Mayariúz*. Obtenido de Recinto Universitario de Mayariúz: [http://gers.uprm.edu/pdfs/metodo\\_cientifico.pdf](http://gers.uprm.edu/pdfs/metodo_cientifico.pdf)
- SENPLADES. (Mayo de 2011). *Secretaría Nacional de Planificación y Desarrollo (SENPLADES)*. Recuperado el 24 de Mayo de 2014, de Secretaría Nacional de Planificación y Desarrollo (SENPLADES): <http://www.planificacion.gob.ec/>
- Webmaster. (20 de Noviembre de 2012). *HardSoft Ecuador Cia. Ltda*. Recuperado el 30 de Abril de 2014, de HardSoft Ecuador Cia. Ltda: <http://www.publicarbalances.com/home/index.php/ley-organiza-de-juntas-parroquiales>

Wikipedia. (s.f.). *Wikipedia la enciclopedia libre*. Recuperado el 20 de Mayo de 2014, de Wikipedia la enciclopedia libre: [http://es.wikipedia.org/wiki/Provincia\\_de\\_Loja](http://es.wikipedia.org/wiki/Provincia_de_Loja)

Wikipedia. (s.f.). *Wikipedia, la enciclopedia libre*. Recuperado el 14 de Mayo de 2014, de Wikipedia, la enciclopedia libre: [http://es.wikipedia.org/wiki/Plan\\_de\\_desarrollo\\_local](http://es.wikipedia.org/wiki/Plan_de_desarrollo_local)

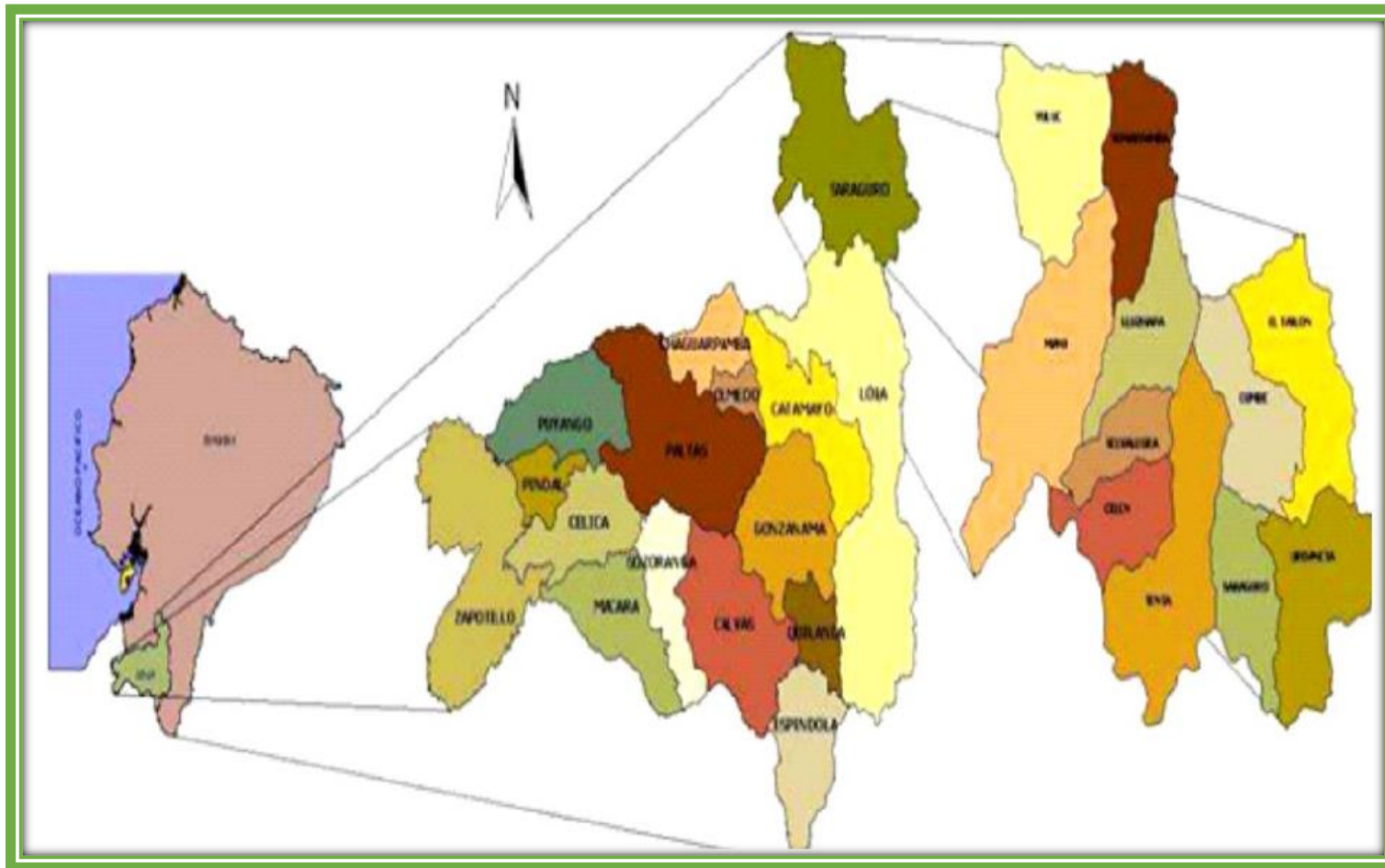
Wikipedia. (s.f.). *Wikipedia, La enciclopedia libre*. Recuperado el 14 de Mayo de 2014, de Wikipedia, La enciclopedia libre: [http://es.wikipedia.org/wiki/M%C3%A9todo\\_cient%C3%ADfico](http://es.wikipedia.org/wiki/M%C3%A9todo_cient%C3%ADfico)

## ANEXO N° 2

### 10. ÁMBITO GEOGRÁFICO

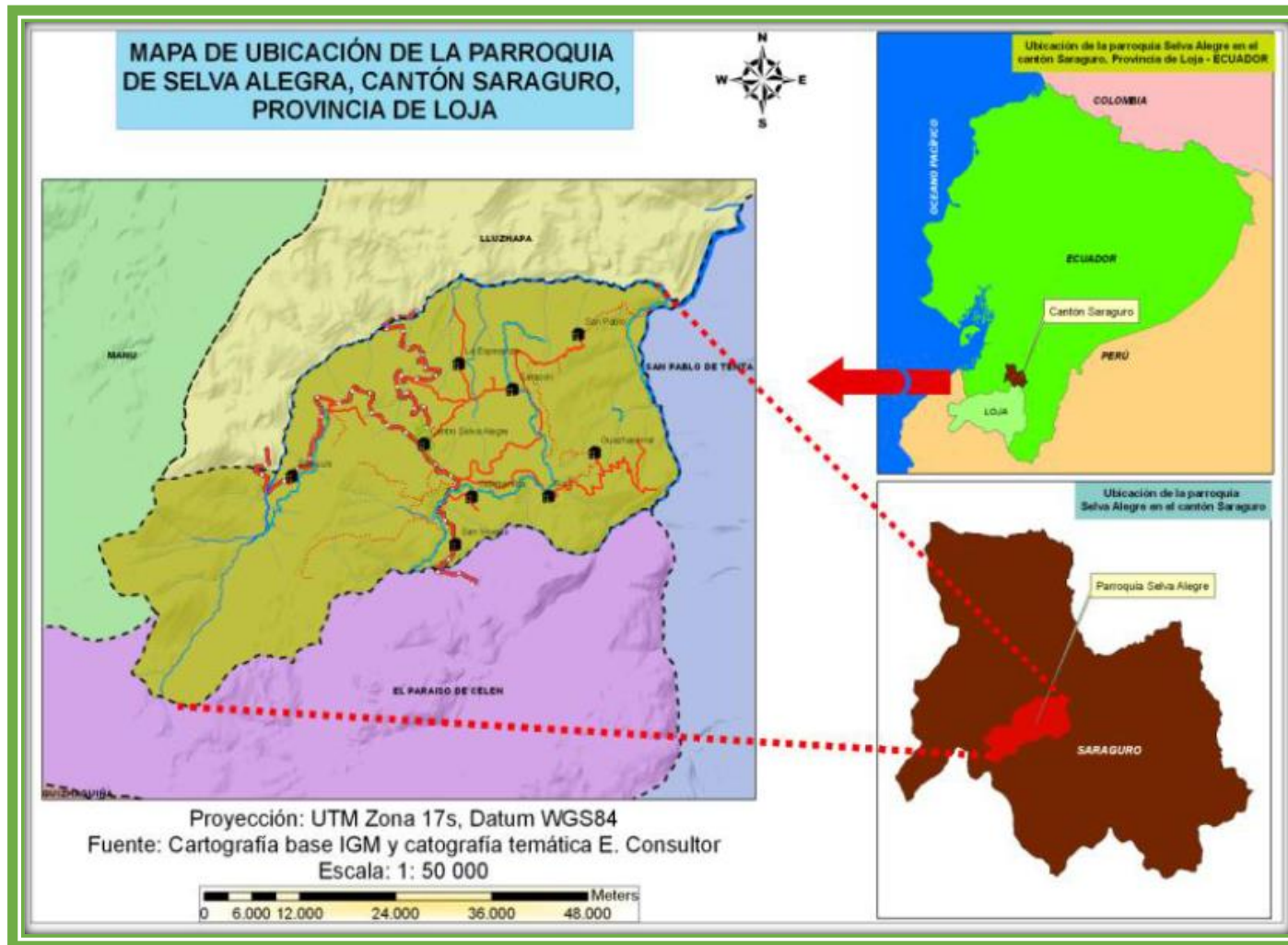
ÁMBITO GEOGRÁFICO DE LA INVESTIGACIÓN										
BIBLIOTECA: Área Jurídica, Social y Administrativa										
TIPO DE DOCUMENTO	AUTOR/NOMBRE DEL DOCUMENTO	FUENTE	FECHA / AÑO	ÁMBITO GEOGRÁFICO DE LA INVESTIGACIÓN						NOTAS OBSERVACIÓN
				NACIONAL	REGIONAL	PROVINCIA	CANTÓN	PARROQUIA	OTRAS DEGRADACIONES	
TESIS	Ronald Santiago Torres Tocto  PLAN DE DESARROLLO LOCAL PARA LA PARROQUIA SELVA ALEGRE, CANTÓN SARAGURO, PROVINCIA DE LOJA, PARA EL PERIODO 2014 -2018.	UNL	2014	ECUADOR	ZONA 7	LOJA	SARAGURO	SELVA ALEGRE	CD	ECONOMISTA

MAPA 1: Ubicación geográfica del cantón Saraguro en el contexto nacional y provincial

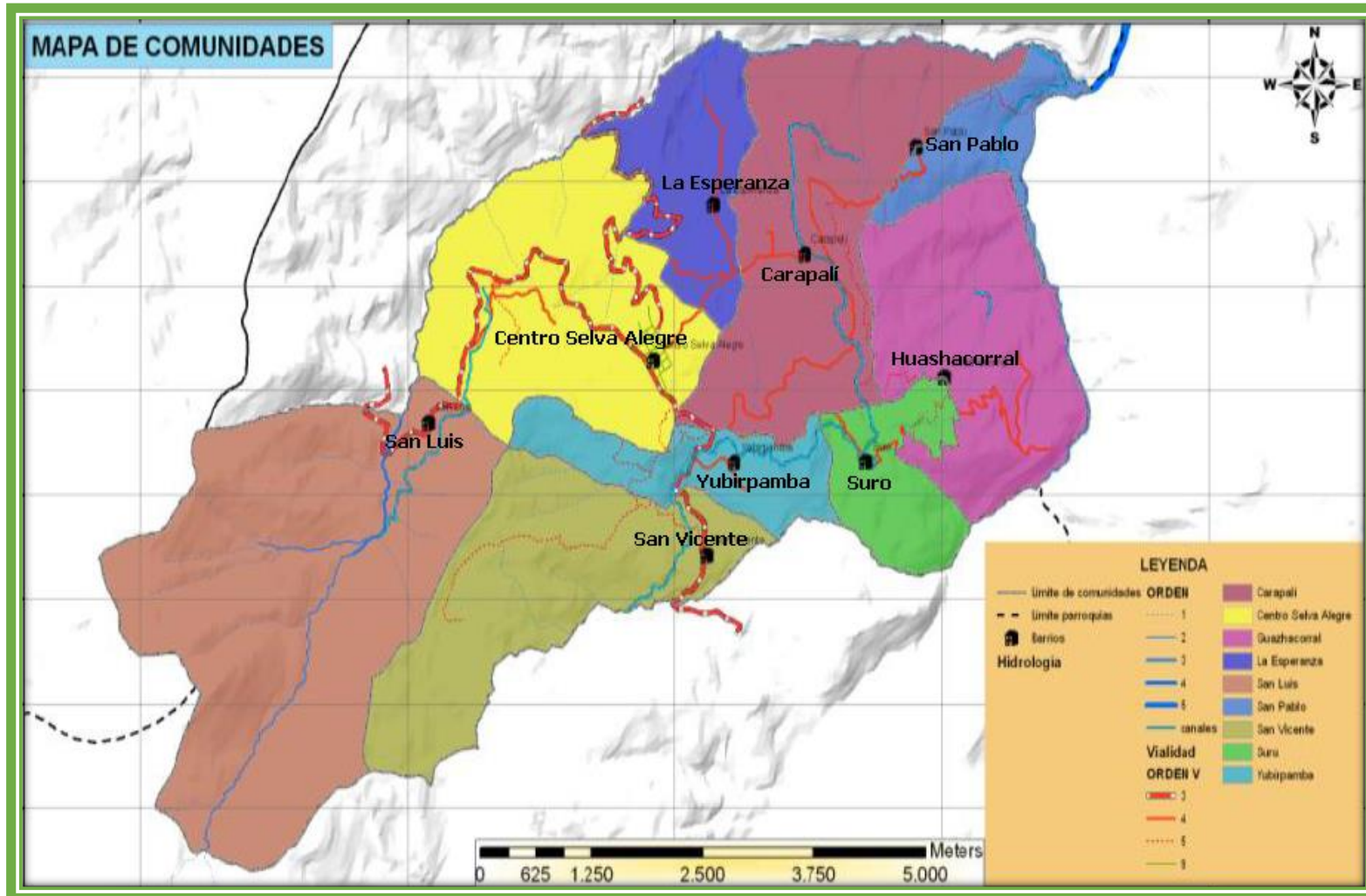




MAPA 2: Ubicación geográfica de la parroquia Selva Alegre



MAPA 3: Division Política Administrativa de la Parroquia Selva Alegre



## ANEXO N° 3:

### 11. FICHA BIBLIOGRÁFICA.

#### FICHA BIBLIOGRÁFICA

Autor/a: _____ Título: _____ Año: _____	Editorial: _____ Ciudad, país: _____
Resumen del contenido: _____ _____ _____ _____ _____ _____ _____	
Número de edición o impresión: _____	

## ANEXO N° 4

### 12. CUESTIONARIO INICIAL PARA LA ENCUESTAS



### UNIVERSIDAD NACIONAL DE LOJA ÁREA JURÍDICA, SOCIAL Y ADMINISTRATIVA.

#### CARRERA DE ECONOMÍA

#### ENCUESTA DIRIGIDA A LAS FAMILIAS DE LA PARROQUIA SELVA ALEGRE

**OBJETIVO:** La presente encuesta tiene como finalidad recabar información socio económica de las familias de la parroquia Selva Alegre con la finalidad de desarrollar un Plan de Desarrollo local para la misma.

Por lo que se le solicita se digne en contestar las siguientes preguntas. La información que nos proporcione será totalmente confidencial.

#### I. DATOS FAMILIARES

1	2	3	4	5	6	7	8	9
<b>Barrio</b>		<b>Relación Familiar</b>				<b>Nivel de Instrucción del Jefe de Hogar</b>	<b>Actividad que Realiza el Jefe de Hogar</b>	<b>Qué tipo de Seguro Social tiene</b>
1 Cabecera Parroquial S. A. 2 San Vicente, 3 Yubirpamba, 4 Huazhacoral, 5 Suro, 6 San Luis, 7 San Pablo, 8 La Esperanza, 9 Carapalí,	<b>N° de personas que viven en la casa. (Incluido Ud.)</b>	1 Padre 2 Madre 3 Hijo(a) 4 Tío 5 Primo 6 Sobrino 7 Abuelo 8 Otro no familiar (amigo) 9 No sabe/no responde	<b>Sexo</b>	<b>Discapacidad</b>	<b>Cobra Bono de desarrollo Humano o de Discapacidad</b>	1 Primaria 2 Secundaria 3 Tercer Nivel 4 Ninguno	1 Actividad Agropecuarias 2 Comercio al por mayor y menor 3 Chofer 4 Servidor Público o Privado 5 Ama de casa 6 Estudiante 7 Servicio de Comidas 18 Explotación de minas y canteras 19 Enseñanza 11 Otro 12 No sabe/no responde	1 Seguro Social General 2 Seguro Campesino 3 Ninguno
			1. Hombre 2. Mujer	1. Si 2. No	1. Si 2. No			

**Preg. 8:** Especifique:.....

## II. VIVIENDA

10		11		12		13		14		15	
Su vivienda es:		El estado actual de la vivienda es		Dispone de un cuarto exclusivo para cocinar		Su vivienda cuenta con habitaciones separadas		Servicios Básicos con los que cuenta la vivienda		De que materiales está construida la vivienda	
1. Propia		1. Bueno		1. Si		1. Si		1. Agua potable		1. Ladrillo/Bloque	
2. Arrendada		2. Regular						2. Agua entubada		2. Adobe	
3. Familiar		3. Malo						3. Energía Eléctrica		3. Bareque	
4. Prestada		¿Por qué?		2. No		2. No		4. Línea Telefónica		4. Madera	
5. Otro								5. Alumbrado Público		5. Otro	
Especifique:								6. Recolección de basura		Especifique:	
		7. Alcantarillado									
		8. Vías Adecuadas									
								9. Cobertura de celular			

## III. EDUCACIÓN

16. Usted considera que en la parroquia existe el número adecuado de centros educativos en el nivel pre-primario (inicial)?

1. Si

2. No

17. Usted considera que en la parroquia existe el número adecuado de centros educativos en el nivel primario?

1. Si

2. No

18. Usted considera que en la parroquia existe el número adecuado de centros educativos en el nivel secundario?

1. Si

2. No

19. ¿Los centros educativos que existen en su barrio son cercanos?

1. Si

2. No

20. Los centros educativos que se encuentran en su barrio cuentan con la infraestructura adecuada?

1. Si

2. No

¿Por qué?: .....

21. ¿Usted considera que la educación que se imparte en los centros educativos de la parroquia es de alta calidad? (En caso de ser la respuesta (No) contestar la pregunta 24)

1. Si

2. No

22. ¿Cuáles cree Ud. que son las 3 principales razones a las que se debe la baja calidad de la educación?

1	Inadecuado número de mobiliario escolar	<input type="checkbox"/>
2	Falta de infraestructura (aula, letrinas)	<input type="checkbox"/>
3	Falta de número de establecimientos educativos	<input type="checkbox"/>
4	Escaso material didáctico	<input type="checkbox"/>
5	Desempeño no óptimo de los docentes	<input type="checkbox"/>
6	Deficiente equipamiento tecnológico	<input type="checkbox"/>
7	Otro	<input type="checkbox"/>

Especifique:.....

#### IV. SALUD

23. La infraestructura de los centros de salud es:

1. Buena

2. Regular

3. Mala

¿Por qué?: .....

24. ¿Los centros de salud de la parroquia cuentan con los equipos médicos necesarios para atender a la ciudadanía?

1. Si

2. No

¿Por qué?.....

25. ¿Cómo califica usted los servicios de salud con los que cuenta la parroquia?

1. Eficientes

2. Regulares

3. Ineficientes

¿Por qué?:.....

26. Cuando algún miembro de la familia se enferma que hace?

1	Acude al Subcentro de salud	<input type="checkbox"/>
2	Acude al dispensario del Seguro Campesino	<input type="checkbox"/>
3	Acude al Hospital	<input type="checkbox"/>
4	Se auto médica	<input type="checkbox"/>
5	Utiliza medicina casera	<input type="checkbox"/>
6	Acude a la farmacia y pide que le receten	<input type="checkbox"/>
7	Va a un curandero	<input type="checkbox"/>
8	No hace nada	<input type="checkbox"/>

27. Ha llegado las campañas de vacunación a su hogar

1. Siempre

2. Alguna vez

3. Nunca

28. La basura y demás desechos como los libera?

1	Entrega al recolector de basura	
2	Bota a la quebrada o terreno baldío	
3	Utiliza como abono en el terreno	
4	La quema	
5	Otro	

Explique:.....

**V. MIGRACIÓN**

29	30	31	32	33	34
Algún miembro de la familiar ha ido a vivir en otra ciudad o país.	<b>Relación Familiar</b> 1 Padre 2 Madre 3 Hijo(a) 4 No sabe/no responde	<b>Sexo</b>  1. Hombre 2. Mujer	<b>Ciudad o país</b>	<b>¿Cuál es el motivo para haber emigrado?</b> 1 Trabajo 2 Educación 3 Reintegración Familiar 4 Otros	<b>Su familiar(es) que emigraron le envía dinero</b>  1. Si 2. No

**VI. INGRESO**

35. Sumando los ingresos de todas las personas con las que vive en el hogar.

¿Cuánto es el ingreso mensual de su familia aproximadamente?

1	Menos de 100 dólares	
2	101-200 dólares	
3	201-300 dólares	
4	301-400 dólares	
5	401-500 dólares	
6	501-600 dólares	
7	601 dólares o más	

36. Los ingresos cubren las necesidades de la familia?

1. Si  2. No

37. Aproximadamente cuanto de dinero al mes, destina para los siguientes rubros?:

	RUBROS	MONTO
1	Gastos en alimentación	\$.....
2	Gastos en educación	\$.....
3	Gastos en salud	\$.....
4	Arriendo	\$.....
5	Servicios Básicos	\$.....
6	Entretenimiento o diversión	\$.....
7	Recreación y turismo	\$.....
8	Ahorro	\$.....
9	Otros gastos	\$.....

Especifique:.....

## VII. CONDICIONES PRODUCTIVAS

AGRICULTURA									GANADERÍA			
39	39	40	41	42	43	44	45	46	47	48	49	50
Posee alguna extensión de terreno	<b>Como adquirió el terreno *</b>  1 Herencia 2 Compra 3 Herencia y Compra	<b>El terreno Ud. lo</b>  1 Cultiva 2 Arrenda 3 No cultiva 4 Da para cultivo a medias	<b>Cuáles son los 3 principales productos que cultiva en el terreno</b>  1 Maíz 2 Papa 3 Cebada 4 Arveja 5 Fréjol 6 Trigo 7 Árboles Frutales 8 Cítricos 9 Tomate de árbol 10 Hortalizas 11 Otros	<b>Para preparar la tierra para el cultivo usted utiliza</b>  1 Métodos ancestrales o tradicionales 2 Maquinaria Agrícola 3 Ambos	<b>Para combatir plagas y enfermedades en los cultivos usted utiliza</b>  1 Insecticidas Químicos 2 Insecticidas Orgánicos 3 Ambos 4 Ninguno	<b>Qué tipo de abono utiliza para su cultivo</b>  1 Químicos 2 Orgánicos 3 Ambos 4 Ninguno	<b>La cosecha con relación a años anteriores ha sido</b>  1 Mejor 2 Igual 3 Peor 4 No sabe	<b>La cosecha Ud. la destina para</b>  1 Consumo de la Familia 2 Venta 3 Consumo y Venta	<b>Cría algún tipo de animales</b>  1. Si 2. No	<b>Cuáles son los 3 principales tipos de animales que cría</b>  1 Bovino (vacas/toros) 2 Porcino (chanchos) 3 Equino (caballos) 4 Avícola (gallinas, pollo) 5 Ovino (borregos) 6 Cuyes 7 Otros	<b>N° de Animales que tiene</b>	<b>Cuál es la finalidad de la crianza de los animales</b>  1 Consumo de la Familia 2 Venta 3 Consumo y Venta
<b>Preg. 41:</b> Especifique:.....												
<b>Preg. 45:</b> ¿Por qué?:.....												
<b>Preg. 48:</b> Especifique:.....												

51. Para comercializar la producción, usted:

1. Acude al mercado

2. Le vende a un intermediario



52. ¿Cuáles son los 3 principales problemas para comercializar los productos?

1	Falta de transporte	
2	Carreteras en malas condiciones	
3	Intermediarios	
4	Baja producción	
5	Precios bajos de los productos/animales	
6	Otros	

Especifique:.....

53. ¿Considera usted que la agricultura y ganadería es una actividad rentable?

1. Si

2. No

¿Por qué? .....

54. ¿Cuáles son los principales problemas para la producción tanto agrícola como ganadera?

Agrícola:.....

Ganadera:.....

55. Recibe asistencia técnica para realizar las actividades productivas?

1. Si   
2. No

1. Pública   
2. Privada

Especifique:.....

**VIII. SUGERENCIAS GENERALES**

56. ¿Cuáles cree usted que son los principales problemas que existe en su comunidad?

SOCIALES	ECONÓMICOS

57. ¿Qué solución plantearía Ud. para resolver dichos problemas?

SOCIALES	ECONÓMICOS

**¡GRACIAS POR SU COLABORACIÓN!**

## ANEXO N° 5

### 13. GUION DE LA ENTREVISTA



**UNIVERSIDAD NACIONAL DE LOJA  
ÁREA JURÍDICA, SOCIAL Y ADMINISTRATIVA.**

**CARRERA DE ECONOMÍA**

#### **GUION DE LA ENTREVISTA DIRIGIDA A LAS AUTORIDADES DE LA PARROQUIA SELVA ALEGRE**

##### **SALUD (SUBCENTRO DE SALUD)**

###### **Información General**

1. Fecha de creación del Subcentro de Salud
2. Servicios que brinda el Subcentro
3. Número de personal existente y en qué áreas laboran
4. Horario de atención
5. Enfermedades más frecuentes que tratan
6. El subcentro realiza campañas de prevención de enfermedades. ¿Qué campañas y cada qué tiempo?
7. Como es la coordinación y colaboración de los jefes de área para con el subcentro

###### **Necesidades y Problemas que presenta el Subcentro**

1. El subcentro presenta problemas en falta de personal profesional para brindar el servicios a la comunidad?¿Cuantos y en qué áreas?
2. El subcentro presenta inconvenientes en falta de equipos y materiales médicos. ¿Qué equipos, que materiales y en qué cantidad?
3. El subcentro presenta necesidades de medicamentos?¿Qué medicamentos, para que enfermedades?
4. El subcentro presenta problemas o necesidades de ampliación y mejoramiento de Infraestructura. ¿Qué problemas, que necesidades?

5. El subcentro ve conveniente crear puestos estratégicos de salud preventiva en la parroquia?¿En qué zonas cree conveniente?
6. El subcentro estaría predispuesto a emprender campañas coordinadas de prevención de enfermedades para los habitantes de la parroquia?¿Campañas preventivas en qué áreas?
7. Que otros inconvenientes presenta el subcentro para brindar un mejor servicio en la parroquia?

## **EDUCACIÓN (INSTITUCIONES EDUCATIVAS)**

### **Información General**

1. Fecha de creación de la institución
2. Ubicación de la escuela en que barrio
3. Número de maestros en la escuela
4. Número de aulas
5. Número de alumnos

### **Necesidades y Problemas que presenta la Institución**

1. La institución presenta problemas en falta de personal para brindar el servicios a la comunidad?¿Cuantos?
2. La institución presenta necesidades en material didáctico y mobiliario (bancas, pizarras, escritorios, equipo de oficina, implementos de laboratorio, etc.)?¿Que material didáctico, que mobiliario y en qué cantidad?
3. La institución presenta problemas o necesidades de ampliación y mejoramiento de Infraestructura y servicios básicos?¿Qué problemas, que necesidades?
4. Que otros inconvenientes presenta la institución para una mejor educación?

## **JUNTA PARROQUIAL**

- 1.Cuál es el presupuesto participativo asignado para el GAD parroquial del presente año.
2. El presupuesto participativo es suficiente para cumplir los objetivos y satisfacer las necesidades de la parroquia y sus comunidades.
3. Se han cumplido con los objetivos y proyectos planteados en el PDyOT anterior.

4. Los miembros del GAD parroquial cumplen a cabalidad las disposiciones del COOTAD
5. Como mide el desempeños individual de cada uno de los integrantes del GAD parroquial.
6. Los miembros del GAD parroquial trabajan conjuntamente con los representantes barriales? ¿De qué forma? ¿Qué papel desempeñan los representantes barriales en la formulación y ejecución de proyectos y del plan PDyOT.
7. El Municipio y la Prefectura de Loja patrocinan proyectos encaminados al desarrollo de la parroquia? ¿cuáles? ¿de qué forma intervienen?
8. Que necesidades presenta el GAD parroquial como institución
9. Según el GAD parroquial cuales cree que son las necesidades primordiales que presenta la parroquia, respecto a:
  - a. Servicios básicos
    - i. Alcantarillado. ¿en qué zonas?
    - ii. Agua. ¿en qué zonas?
    - iii. Energía eléctrica – alumbrado público. ¿en qué zonas?
    - iv. Telefonía. ¿en qué zonas?
  - b. En vialidad. ¿en qué zonas?
  - c. Infraestructura parroquial (centros de recreación, casas comunales) ¿en qué zonas?
10. Que otros problemas o necesidades cree el GAD parroquial se dan en la parroquia. ¿en qué zonas?
11. Cómo califica el presidente del GAD parroquial la situación actual de la parroquia.

## ANEXO N° 6

### 14. ANEXO FOTOGRÁFICO

#### Parroquia Selva Alegre



#### Iglesia y Convento Central



#### Parque Central



## Casa Cabildo



## GAD Parroquial Selva Alegre



## Miembros del GAD Parroquial periodo 2014 -2017



**Escuela Francisco Arias y Manuel Aurelio Tocto**



**Colegio de Bachillerato Vicente Bastidas Reinoso**



### Mercado Central en malas condiciones



### Unidad de Policía Comunitaria Selva Alegre





### Viviendas abandonadas por migración



### Viviendas construidas por el MIDUVI



## Clubes deportivos



## Banda Show 18 de Julio





## PRODUCCIÓN AGROPECUARIA DE LA PARROQUIA SELVA ALEGRE

### Como preparan el suelo para el cultivo



### Producción de maíz



## Producción y cosecha de papa



## Producción de Hortalizas



## Producción pecuaria



## Pastizales y partes altas (paramo) de la parroquia



## ÍNDICE

<b>PORTADA</b> .....	<b>i</b>
<b>CERTIFICACIÓN</b> .....	<b>ii</b>
<b>AUTORÍA</b> .....	<b>iii</b>
<b>CARTA DE AUTORIZACIÓN</b> .....	<b>iv</b>
<b>DEDICATORIA</b> .....	<b>v</b>
<b>AGRADECIMIENTO</b> .....	<b>vi</b>
<b>ESQUEMA DE CONTENIDO</b> .....	<b>vii</b>
<b>a. TÍTULO</b> .....	<b>1</b>
<b>b. RESUMEN</b> .....	<b>2</b>
<b>c. INTRODUCCIÓN</b> .....	<b>4</b>
<b>d. REVISIÓN DE LITERATURA</b> .....	<b>6</b>
1. ANTECEDENTES .....	6
1.1. CANTÓN SARAGURO .....	9
1.2. PARROQUIA SELVA ALEGRE .....	11
2. FUNDAMENTACIÓN TEÓRICA .....	16
2.1. Provincia de Loja, Cantón Saraguro, Parroquia Selva Alegre .....	16
2.2. Etapas de la planificación.....	26
2.3. Instrumentos de la planificación .....	28
2.4. Desarrollo Local .....	30
2.5. Plan de Desarrollo Local .....	32
2.6. Planes de Ordenamiento Territorial .....	33
2.7. Elementos del Plan De Desarrollo .....	34
2.8. Fortalezas, Oportunidades, Debilidades y Amenazas (FODA).....	38
2.9. Metodología utilizada para la elaboración del plan. ....	39
3. FUNDAMENTACIÓN LEGAL.....	41
3.1. Código Orgánico de Organización Territorial, Gobiernos Autónomos y Descentralización (COOTAD).....	42
3.2. Constitución de la República Del Ecuador .....	43
3.3. Código Orgánico de Planificación y Finanzas Públicas.....	43
3.4. Plan Nacional de Desarrollo.....	44

3.5. Procesos de formulación participativa .....	45
<b>e. MATERIALES Y MÉTODOS.....</b>	<b>46</b>
1. MATERIALES .....	46
2. CONTEXTO .....	46
3. PARTICIPANTES .....	46
4. TIPO DE INVESTIGACIÓN .....	47
4.1. Explorativa .....	47
4.2. Descriptiva .....	47
4.3. Explicativa.....	47
4.4. Observacional.....	47
4.5. Bibliográfica.....	47
4.6. De campo.....	48
5. MÉTODOS DE LA INVESTIGACIÓN .....	48
5.1. Científico.....	48
5.2. Inductivo.....	48
5.3. Deductivo .....	48
5.4. Sintético.....	48
5.5. Estadístico .....	49
5.6. Analítico .....	49
6. POBLACIÓN Y MUESTRA.....	49
6.1. Población.....	49
6.2. Muestra.....	50
7. TÉCNICAS E INSTRUMENTOS.....	51
7.1. Técnicas.....	51
7.2. Instrumentos .....	52
7.3. Guion de la Entrevista .....	53
8. PROCESO INVESTIGATIVO.....	53
<b>f. RESULTADOS.....</b>	<b>54</b>
1. Del objetivo específico 1 .....	54
1.1. DATOS GENERALES .....	54
1.2. VIVIENDA .....	58
1.3. EDUCACIÓN .....	63

1.4.	SALUD.....	70
1.5.	MIGRACIÓN.....	74
1.6.	INGRESOS.....	77
1.7.	CONDICIONES PRODUCTIVAS.....	79
1.8.	ORGANIZACIÓN SOCIAL.....	90
1.9.	SEGURIDAD CIUDADANA .....	91
1.10.	GOBIERNO AUTÓNOMO DESCENTRALIZADO (GAD) S. A. ....	91
2.	Del objetivo específico 2.....	93
2.1.	ANÁLISIS FODA DE LA PARROQUIA SELVA ALEGRE .....	93
3.	Del objetivo específico 3.....	108
3.1.	PROPUESTA O FASE NORMATIVA .....	108
<b>g.</b>	<b>DISCUSIÓN.....</b>	<b>122</b>
<b>h.</b>	<b>CONCLUSIONES.....</b>	<b>129</b>
<b>i.</b>	<b>RECOMENDACIONES.....</b>	<b>131</b>
<b>j.</b>	<b>BIBLIOGRAFÍA.....</b>	<b>133</b>
<b>k.</b>	<b>ANEXOS .....</b>	<b>137</b>
	<b>ANEXO N° 1 .....</b>	<b>137</b>
	9. PROYECTO DE TESIS .....	137
	<b>ANEXO N° 2.....</b>	<b>168</b>
	10. ÁMBITO GEOGRÁFICO .....	168
	<b>ANEXO N° 3:.....</b>	<b>172</b>
	11. FICHA BIBLIOGRÁFICA.....	172
	<b>ANEXO N° 4.....</b>	<b>173</b>
	12. CUESTIONARIO INICIAL PARA LA ENCUESTAS .....	173
	<b>ANEXO N° 5.....</b>	<b>179</b>
	13. GUION DE LA ENTREVISTA .....	179
	<b>ANEXO N° 6.....</b>	<b>182</b>
	14. ANEXO FOTOGRÁFICO .....	182
	<b>ÍNDICE.....</b>	<b>191</b>